

**Dodatek č. 4**  
k nájemní smlouvě č. A/20537261

**Lesy České republiky, s.p.**

se sídlem Hradec Králové 8, Přemyslova 1106, PSČ 501 68,  
bankovní spojení : Komerční banka, a.s., pobočka České Budějovice, číslo účtu : 5982970227/0100  
IČ : 421 964 51, DIČ : CZ42196451,  
zapsané v OR u KS Hradec Králové, oddíl AXII, vložka 540,  
jednatel : Ing. Svatopluk Sýkora, generální ředitel Lesů České republiky, s.p.,

jako pronajímatel na straně jedné ( dále jen pronajímatel )

a

**LB MINERALS, s.r.o.**

se sídlem Horní Bříza č.p. 431, PSČ 330 12,  
IČ : 279 94 929, DIČ: CZ27994929,  
zapsané v OR u Krajského soudu v Plzni, oddíl C, vložka 22581,  
jednatel : Ing. Ladislav Matoušek, jednatel,  
Ing. Pavel Bárta, jednatel,  
bankovní spojení : ČSOB, a.s., pobočka Plzeň, číslo účtu : 8010 – 0304232513/0300,

jako nájemce na straně druhé ( dále jen nájemce )

Pronajímatel a nájemce se dohodli na těchto změnách smlouvy č. A/20537261 ze dne 2.6.2006 :

I.

1. Ke změně nájemní smlouvy č. A/20537261 ze dne 2.6.2006 dochází z důvodu změny výměry pronajatých ploch s ohledem na rozšíření hornické činnosti v dobývacím prostoru Blana.

II.

Článek I. odstavec 1. smlouvy se ruší a nahrazuje se tímto zněním :

1. Pronajímatel má právo hospodařit k níže uvedeným pozemkovým parcelám, které jsou ve vlastnictví státu, a to :  
k pozemku parc.č. 308/15 lesní pozemek, o výměře 45 330 m<sup>2</sup> a k pozemku parc.č. 308/18 lesní pozemek, výměra 114 257 m<sup>2</sup>, zapsané v katastru nemovitostí na LV č. 104 pro katastrální území Zahájí u Hluboké nad Vltavou, obec Zahájí u Katastrálního úřadu pro Jihočeský kraj, Katastrální pracoviště České Budějovice.

Z uvedených pozemků jsou předmětem nájmu tyto části pozemků :

část parcely č. 308/15, lesní pozemek, výměra 14 932 m<sup>2</sup> , dle geom.pl. č. 218-54/2004 označena jako p.č. 308/36 v kat. území Zahájí u Hluboké nad Vltavou,

část parcely č. 308/18, lesní pozemek, výměra 46 453 m<sup>2</sup>, dle geom.pl. č. 218-54/2004 označena jako p.č. 308/38 v kat. území Zahájí u Hluboké nad Vltavou,

část parcely č. 308/18, lesní pozemek, výměra 1 997 m<sup>2</sup>, dle geometrického rozdělení pozemku č. zak. 109/2009,

Části pozemků p.č. 308/15 a 308/18 v kat. území Zahájí u Hluboké nad Vltavou byly dočasně odňaty do roku 2021 plnění funkcí lesa rozhodnutím Krajského úřadu Jihočeského kraje, odboru životního prostředí, zemědělství a lesnictví čj. KUJCK 2805/2006 OZZL/Ko ze dne 2.2.2006. Dále pak na část parcely č. 308/18 o výměře 1997 m<sup>2</sup> v kat. území Zahájí u Hluboké nad Vltavou bylo vydáno povolení na dočasné odnětí části pozemku plnění funkcí lesa Magistrátem města České Budějovice dne 31.3.2010 pod zn. 00ŽP/2523/2010/SI s nabytím právní moci dne 20.4.2010, a to na dobu do 30.4.2021.

III.

Článek III. odst. 1. smlouvy se ruší a nahrazuje se tímto zněním :

1. Nájemné bylo sjednáno dohodou. Obě smluvní strany se dohodly na roční výši nájemného ve výši [redacted] Kč za 1 m<sup>2</sup> plochy (již s inflací roku 2009 ve výši 1,00 %), jako ceny základní bez odlišení.

Celkové roční nájemné za pozemky uvedené v článku I. odstavec 1. činí : [redacted] Kč [redacted] Kč/m<sup>2</sup>); slovy : [redacted].

IV.

Článek III. se rozšiřuje o odstavec 8. v tomto znění :

8. Smluvní strany se dohodly, že nájemné za období od 1.1.2010 do 30.6.2010 při výměře 61 385 m<sup>2</sup> činí částku : [redacted] a nájemné za období od 1.7.2010 do 31.12.2010 při výměře 63 382 m<sup>2</sup> činí částku [redacted]

Celkové nájemné za pronajaté plochy dle čl. I. odst. 1. nájemní smlouvy za rok 2010 činí částku ve výši : [redacted] (2 [redacted] Kč ); slovy : [redacted]

V.

1. Dodatek č. 4 nabývá platnosti a účinnosti dnem jeho podpisu oběma smluvními stranami.

VI.

1. Tento dodatek je nedílnou součástí nájemní smlouvy č. A/20537261 ze dne 2.6.2006.
2. Všechna ostatní ujednání stávající nájemní smlouvy č. A/20537261 zůstávají beze změn.
3. Dodatek č. 4 je vyhotoven ve čtyřech ( 4 ) stejnopisech, z nichž po podpisu dva ( 2 ) obdrží pronajímatel a dva ( 2 ) nájemce.

V Hradci Králové, dne : 16. 06. 2010

V Horní Bříze, dne : 23. 6. 2010

Pronajímatel:

[redacted]

Ing. Svatopluk Sýkora  
generální ředitel

Nájemce :

[redacted]

Ing. Ladislav Matoušek  
jednatel

[redacted]

Ing. Pavel Bárta  
jednatel

Přílohy :

- č. 1 Výměry pronajatých ploch dle způsobu využití
- č. 2 Výpis z obchodního rejstříku nájemce ze dne 12.4.2010
- č. 3 Rozhodnutí o povolení dočasného odnětí části pozemku plnění funkcí lesa Magistrátem města České Budějovice dne 31.3.2010 pod zn. 00ŽP/2523/2010/SI s nabytím právní moci dne 20.4.2010
- č. 4 Geometrické rozdělení pozemku parcely č. 305 a 308/18 v k.ú. Zahájí u Hluboké nad Vltavou


K uzavření dodatku bylo dále doloženo :

Nájemní smlouva č. A/20537261 ze dne 2.6.2006 včetně dodatků č. 1 – 3.



V ý p i s

z obchodního rejstříku, vedeného  
Krajským soudem v Plzni  
oddíl C, vložka 22581



Datum zápisu: 1. listopadu 2007

Obchodní firma: LB MINERALS, s.r.o.

Sídlo: Horní Bříza č.p. 431, PSČ 330 12

Identifikační číslo: 279 94 929

Právní forma: Společnost s ručením omezeným

Předmět podnikání:

- hornická činnost v rozsahu ustanovení § 2 písm. a), b), c), d), e), g), a i) a činnost prováděná hornickým způsobem v rozsahu ustanovení § 3 písm. a), b), e), f), a i) zák. č. 61/1988 Sb., v platném znění
- zámečnictví, nástrojářství
- obráběčství
- klempířství a oprava karoserií
- výroba nebezpečných chemických látek a nebezpečných chemických přípravků
- výroba, obchod a služby neuvedené v přílohách 1 až 3 živnostenského zákona
- silniční motorová doprava - nákladní vnitrostátní provozovaná vozidly o největší povolené hmotnosti do 3,5 tuny včetně, - nákladní vnitrostátní provozovaná vozidly o největší povolené hmotnosti nad 3,5 tuny, - nákladní mezinárodní provozovaná vozidly o největší povolené hmotnosti do 3,5 tuny včetně, - nákladní mezinárodní provozovaná vozidly o největší povolené hmotnosti nad 3,5 tuny, - vnitrostátní příležitostná osobní

Statutární orgán:

jednatel: Ing. Ladislav Matoušek, r.č. [redacted]

den vzniku funkce: 1. ledna 2009

jednatel: Ing. Pavel Bárta, r.č. [redacted]

den vzniku funkce: 1. ledna 2009

jednatel: Mgr. Jan Komiš, r.č. [redacted] 00

den vzniku funkce: 1. ledna 2009

Způsob jednání:

Jménem společnosti jednají vždy dva jednatele společně.

Společníci:

LASSELSBERGER GmbH

Pöchlarn, Wörth 1, PSČ 3380

Rakouská republika

Vklad: [REDACTED] Kč

Splaceno: [REDACTED] Kč

Obchodní podíl: 100 %

Základní kapitál: [REDACTED] Kč

Splaceno: [REDACTED] - Kč

Ostatní skutečnosti:

- Společnost LB MINERALS, a.s. vznikla rozdělením odštěpením dle § 69c odst. 2 zákona č. 513/1991 Sb., obchodní zákoník od společnosti LASSELSBERGER, a.s., se sídlem Plzeň, Jižní Předměstí, Adelova 2549/1, PSČ 320 00, IČ 252 38 078. Na společnost LB MINERALS, a.s. přešla část jmění rozdělované společnosti LASSELSBERGER, a.s. vymezená v Projektu rozdělení. Rozdělením odštěpením zároveň vznikly obchodní společnosti LB Cemix, a.s., se sídlem Borovany, Tovární ulice č.p. 36, PSČ 373 12, IČ 279 94 961 a LB IMMO, a.s., se sídlem Plzeň, Jižní Předměstí, Adelova 2549/1, PSČ 320 00, IČ 279 94 970.


- LB MINERALS, a.s. jako hlavní akcionář na základě smlouvy ze dne 23.5.2008 převzal jmění obchodní společnosti LB MINERALS-MORAVA, a.s. se sídlem Horní Bříza 431, IČ: 262 00 929, která je zapsána v obchodním rejstříku vedeném Krajským soudem v Plzni, oddíl B, vložka 1345.

- Výmaz a zápis se provádějí na základě rozhodnutí jediného akcionáře v působnosti valné hromady dne 27.11.2008.

----- Správnost tohoto výpisu se potvrzuje -----

Krajský soud v Plzni

Číslo výpisu: 5165/2010



Vyhotovil: [REDACTED]

pošta

Magistrát města České Budějovice  
Odbor ochrany životního prostředí  
nám. Přemysla Otakara II., č. 1, 2

Magistrát města České Budějovice  
Ing. Mika Svatopluk  
Odbor ochrany životního prostředí  
nám. Přemysla Otakara II., č. 1, 2  
370 92 České Budějovice

LB MINERALS, s.r.o.  
Horní Bříza 431  
330 12 Horní Bříza

Internet: <http://www.c-budejovice.cz>

Značka:  
OOŽP/2523/2010/S1

Vytizuje:

Tel.:

E-mail:

Datum:  
31. 3. 2010



Věc: Dočasné odnětí pozemku plnění funkcí lesa

Toto rozhodnutí nabylo právní moci

dne 20. 4. 2010

Magistrát města České Budějovice

dne 18. 4. 2010

### Rozhodnutí

Magistrát města České Budějovice, odbor ochrany životního prostředí, jako orgán státní správy příslušný podle § 48 odst. 1 písm. d) zákona č. 289/1995 Sb., o lesích a o změně a doplnění některých zákonů (lesní zákon) ve znění pozdějších předpisů

#### 1. povoluje

podle § 13 odst. 1 lesního zákona

společnosti LB MINERALS, s.r.o., IČ 279 94 929, se sídlem Horní Bříza 431,  
330 12 Horní Bříza

#### dočasné odnětí pozemku plnění funkcí lesa

za účelem realizace deponie záruvzdorných jíhlů v DP Blana.

Dočasně na dobu 11 let, od 1. 5. 2010 do 30. 4. 2021, se odnímá část pozemku p.č. KN 308/18 v k.ú. Zahájí u Hluboké nad Vltavou o výměře 1997 m<sup>2</sup> plnění funkcí lesa.

#### 2. ukládá

podle § 16 odst. 2 odst. f) lesního zákona

společnosti LB MINERALS, s.r.o., IČ 279 94 929, se sídlem Horní Bříza 431, 330 12 Horní Bříza tato

#### opatření v zájmu ochrany pozemků určených k plnění funkcí lesa:

1. Řádně vytýčit a vyznačit hranice částí pozemků dočasně odňatých v plnění funkcí lesa, aby výměra pozemku odňatá tímto rozhodnutím korespondovala s plochou, která bude užívána k jiným účelům, než pro plnění funkcí lesa.
2. Jestliže k dalšímu využití lesního pozemku dočasně odňatého plnění funkcí lesa je třeba stavební povolení nebo jiné rozhodnutí podle zvláštních předpisů, nesmí být započato s jeho odlesňováním dřívě, než toto rozhodnutí nabude právní moci (§ 16 odst. 3 lesního zákona).
3. Po uplynutí doby, na kterou je dočasné odnětí částí pozemků plnění funkcí lesa povoleno, provést neprodleně na dotčených částech pozemku rekultivaci a zalesnění v souladu s plánem rekultivace vyhotoveným [redacted] dne 23. 11. 2009, který se tímto v souladu s ustanovením § 16 odst. 2 písm. c) lesního zákona schvaluje.

### 3. stanoví

podle § 17 odst. 1 lesního zákona

#### poplatek za odnětí.

společnost LB MINERALS, s.r.o., IČ 279 94 929, se sídlem Horní Bříza 431, 330 12 Horní Bříza je povinna zaplatit poplatek za dočasné odnětí pozemku plnění funkcí lesa v roční výši [redacted] Kč (jedentiscitřistačtyřicetšestkorunčeských).

Poplatek je splatný vždy do 31. 12. příslušného roku, v němž odnětí trvá.

Celní úřad místně příslušný ke správě předmětných poplatků je Celní úřad v Českých Budějovicích.

Bankovní spojení – číslo účtu: 8758-17720231/0710

Konstantní symbol: bezhotovostní platba – 1148

poštovní poukázkou – 1149

Variabilní symbol: 27994929

Z výše uvedené částky připadá: 40% obci Zahájí  
60% Státnímu fondu životního prostředí

Rozpis plateb poplatků v jednotlivých letech trvání dočasného odnětí pozemku plnění funkcí lesa je uveden v příloze, která je nedílnou součástí tohoto rozhodnutí.

#### Účastníci řízení:

- LB MINERALS, s.r.o., IČ 279 94 929, se sídlem Horní Bříza 431, 330 12 Horní Bříza
- Lesy České republiky, s.p., IČ 421 96 451, se sídlem Přemyslova 1106, 501 68 Hradec Králové

### Odůvodnění

Žadatel, společnost LB MINERALS, s.r.o., IČ 279 94 929, se sídlem Horní Bříza 431, 330 12 Horní Bříza, prostřednictvím pracoviště Borovany, Vodárenská 170, 373 12 Borovany, předložil dne 18. 3. 2010 Magistrátu města České Budějovice, odboru ochrany životního prostředí žádost podle § 16 odst. 1 lesního zákona o vydání rozhodnutí o dočasném odnětí plnění funkcí lesa části pozemku p.č. KN 308/18 v k.ú. Zahájí u Hluboké nad Vltavou o výměře 1997 m<sup>2</sup> z důvodu realizace deponie žáruvzdorných jíhlů v DP Blana. Odnětí je žádáno na dobu 11 let, od 1. 5. 2010 do 30. 4. 2021. Odnímaná část pozemku je určena na základě geodetického zaměření provedeného [redacted] ze dne 26. 10. 2009.

Na základě předloženého podání oznámil orgán státní správy lesů přípisem ze dne 22. 3. 2010 č.j. OOŽP/2523/2010/SI – I účastníkům zahájení správního řízení v dané věci a dal jim možnost seznámit se s podklady rozhodnutí a uplatnit v řízení případně vyjádření. Ve stanovené lhůtě nebylo uplatněno žádné vyjádření, ani nebylo využito možnosti seznámit s podklady rozhodnutí.

Rozhodnutí o dočasném odnětí pozemků plnění funkcí lesa je výjimkou ze zákazu využívat tyto pozemky k jiným účelům, než řádnému lesnickému obhospodařování (§ 13 odst. 1 lesního zákona).

Odnímaný pozemek p.č. KN 308/18 v k.ú. Hluboká nad Vltavou se nachází ve vlastnictví státu, s právem hospodařit pro státní podnik Lesy České republiky, IČ 421 96 451, se sídlem Přemyslova 1106, 501 68 Hradec Králové (LV 104), který v daném případě současně zastává funkci příslušného odborného lesního hospodáře.

K podání předložil žadatel následující podklady:

- Vyjádření státního podniku Lesy České republiky, podané prostřednictvím lesního správce Lesní správy Hluboká nad Vltavou ze dne 22. 2. 2010 zn. 60/2010/205/84/312.4,
- Rozhodnutí Obvodního báňského úřadu v Plzni k povolení hornické činnosti v DP Blana ze dne 22. 7. 1993 zn. 1302-511/93/Ču/Vá, které nabylo právní moci dne 26. 8. 1993,
- Rozhodnutí Obvodního báňského úřadu v Plzni o změně DP Blana ze dne 11. 12. 2001 zn. 3315/465/01, které nabylo právní moci dne 6. 2. 2002,
- Vyměřovací náčrt geometrického zaměření pozemku vyhotovený [redacted] dne 26. 10. 2009,
- Ostatní podklady stanovené vyhláškou Mze č. 77/1996 Sb., o náležitostech žádosti o odnětí nebo omezení a podrobnostech o ochraně pozemků určených k plnění funkcí lesa zpracované [redacted] dne 23. 11. 2009.

Odnímaná část pozemku je zařazena v lesním hospodářském plánu Hluboká nad Vltavou, kód LHC 203000, zpracovaném na období od 1. 1. 2001 do 31. 12. 2010, jako lesní porostní skupina 127 A 13a/5.



Výpočet poplatku za dočasné odnětí pozemků plnění funkcí lesa je proveden dle přílohy k lesnímu zákonu, tedy podle vzorce:  $OLP = PP \cdot CD \cdot f$  (Kč ha<sup>-1</sup> a rok), kde:

OLP - poplatek za odnětí lesních pozemků

PP - průměrná roční potenciální produkce lesů v České republice v m<sup>3</sup> ha<sup>-1</sup>

CD - průměrná cena dřeva na odvozním místě v Kč za m<sup>3</sup>

f - faktor ekologické váhy lesa.

Průměrná roční potenciální produkce lesů v České republice je dlouhodobě neměnná a dosahuje výše 6,3 m<sup>3</sup> ha<sup>-1</sup>. Průměrná cena dřeva na odvozním místě v Kč za m<sup>3</sup> je stanovena Ministerstvem zemědělství, Úsekem lesního hospodářství, dle oznámení ze dne 6. 11. 2009 č.j.: 35072/2009-16000 pro rok 2010 ve výši [REDAKCE] Kč/m<sup>3</sup>. Faktor ekologické váhy lesa byl použit 2 - lesy v pásmu ochrany vodních zdrojů III. stupně, na základě rozhodnutí Národního výboru hlavního města Prahy, odboru vodního a lesního hospodářství, energetiky a zemědělství ze dne 17. 12. 1985 č.j. OVLHEZ 5663/85/PE/Harb. V předložených podkladech byla použita cena dřeva na odvozním místě platná pro rok 2009 a faktor ekologické váhy lesa pro lesy v chráněných oblastech přirozené akumulace vod, což je v daném případě nesprávné. Výpočet poplatku za odnětí byl orgánem státní správy lesů upraven v souladu se sazbou platnou pro rok 2010 a s použitím faktoru ekologické váhy lesa platným v dané lokalitě.

V případě, že se dočasné odnětí uskuteční nebo bude ukončeno v průběhu kalendářního roku, stanoví se poplatek ve výši jedné dvanáctiny roční částky za každý, i započatý měsíc (§ 18 odst. 1 lesního zákona).

Z poplatku připadá 40 % obci, v jejímž katastrálním území došlo k odnětí, a 60 % Státnímu fondu životního prostředí. Poplatek, který je příjmem obce, může být použit jen pro zlepšení životního prostředí v obci nebo pro zachování lesa.

**Nebude-li poplatek zaplacen v plné výši nejpozději v den jeho splatnosti, je žadatel povinen zaplatit za každý den prodlení penále ve výši 0,1 % z nezaplacené částky, a to počínaje dnem následujícím po dni splatnosti až do dne zaplacení včetně. Zaplacením poplatku zůstává nedotčena povinnost žadatele nahradit vlastníku lesa vzniklou újmu.**

Platnost tohoto rozhodnutí zaniká podle § 16 odst. 5 písm. a) lesního zákona uplynutím lhůty, na kterou bylo rozhodnutí vydáno a pozemek se vrací plnění funkcí lesa. Podle § 16 odst. 5 písm. b) lesního zákona zaniká platnost tohoto rozhodnutí, nebude-li do dvou let od právní moci rozhodnutí započato s využíváním pozemku k účelu, pro který bylo rozhodnutí vydáno a pozemek se vrací plnění funkcí lesa; vlastník lesa je povinen tyto skutečnosti oznámit orgánu státní správy lesů, který rozhodnutí vydal a který vyrozumí ostatní účastníky řízení. Případnou žádost o prodloužení doby platnosti rozhodnutí je nutno podat orgánu státní správy lesů, který rozhodnutí vydal, před uplynutím doby platnosti.

Po ukončení platnosti tohoto rozhodnutí bude zajištěno žadatelem uvedení pozemku dočasně odňatého do původního stavu, aby se mohl vrátit zpět plnění funkcí lesa. Plán rekultivace obsahující technickou a biologickou část včetně časového a prostorového postupu rekultivace, vyhotovený [REDAKCE], byl orgánem státní správy lesů schválen v souladu s ustanovením § 16 odst. 2 písm. c) lesního zákona.

#### Poučení o odvolání:

Proti tomuto rozhodnutí je možno se odvolat ke Krajskému úřadu – Jihočeský kraj v Českých Budějovicích, a to do 15 dnů ode dne jeho oznámení, podáním učiněným na Magistrátu města České Budějovice, odboru ochrany životního prostředí.

Odvolání se podává s potřebným počtem stejnopisů tak, aby jeden stejnopis zůstal správnímu orgánu a aby každý účastník dostal jeden stejnopis. Nepodá-li účastník potřebný počet stejnopisů, vyhotoví je správní orgán na náklady účastníka.

**Příloha:** - rozpis plateb za odnětí pozemků plnění funkcí lesa v jednotlivých letech – 1x

[REDAKCE]  
vedoucí odboru ochrany životního prostředí

#### Účastníci řízení (na doručenkou):

- LB MINERALS, s.r.o., Horní Bříza 431, 330 12 Horní Bříza, prostřednictvím Pracoviště Borovany, Vodárenská 170, 373 12 Borovany; (IČ 279 94 929)
- Lesy České republiky, s.p., prostřednictvím lesního správce Lesní správy Hluboká nad Vltavou, Karla Čapka 1171, 373 41 Hluboká nad Vltavou; (IČ 421 96 451)

#### Na vědomí:

- Magistrát města České Budějovice, odbor ochrany životního prostředí, oddělení ochrany přírody a krajiny, [REDAKCE]
- Celní úřad České Budějovice, Vrbenská 8, 370 21 České Budějovice (po nabytí právní moci)

**Ověřovací doložka konverze na žádost do dokumentu v listinné podobě**

Ověřuji pod pořadovým číslem 201191\_000026, že tento dokument, který vznikl převedením vstupu v elektronické podobě do podoby listinné, skládající se z 3 listů, se doslovně shoduje s obsahem vstupu.

Dokument na vstupu je podepsán a platnost uznávaného elektronického podpisu (značky) byla ověřena dne 27.04.2010 v 11:12:28. Certifikát elektronického podpisu (značky) není v seznamu zneplatněných certifikátů, platném k datu 27.04.2010 08:38:07.


Údaje o elektronickém podpisu: číslo certifikátu 03 C0 8E, obchodní firma PostSignum Qualified CA, Česká pošta, s.p. [IČ 47114983]

Ověřující osoba: Anna Potišková

Vystavil: Česká pošta

Česká pošta, s.p. dne 27.04.2010

Podpis ...



861982-10450-100427111209



**██████████ - GEODETICKÁ KANCELÁŘ LEDENICE**

Na Zahradách 512, 373 11 Ledenice

www.gkl-ledenice.cz

**GEOMETRICKÉ ROZDĚLENÍ POZEMKU  
PARC.Č. 305 a 308/18  
V K.Ú. ZAHÁJÍ U HLUBOKÉ NAD VLTAVOU  
PRO ÚČELY DOČASNÉHO ODNĚTÍ Z LESNÍHO  
PŮDNÍHO FONDU**

Objednatel : LB MINERALS, a.s. , Horní Bříza č.p. 431  
IČ 27994929, DIČ CZ27994929

Dotčený pozemek se nachází:

Okres : České Budějovice  
Obec : Zahájí  
Kat. území : Zahájí u Hluboké nad Vltavou

Číslo zakázky : 109/2009

Vyhotovil : ██████████

Datum : Říjen 2009

Dne 21.10.2009 bylo provedeno geodetické zaměření pozemků parc.č.305 a 308/18 v katastrálním území Zahájí u Hluboké nad Vltavou pro účely dočasného odnětí z lesního půdního fondu. Dotčené území bylo při místním šetření označeno dřevěnými kolíky, které byly zaměřeny polární metodou totální stanicí SOKKIA SET 330R. Výsledky geodetických prací byly početně a graficky zpracovány na PC programem GeusW.

Souřadnice S-JTSK zaměřených bodů byly vloženy do katastrální mapy, platné v době měření.

#### Souřadnicový systém: JTSK

Souřadnicové připojení bylo provedeno na následující body:

bod č.4006-10    y = 761629,80    x = 1152452,02  
bod č. 570        y = 760689,41    x = 1153667,63  
bod č. 218-12    y = 760801,13    x = 1153862,14

#### Výměry

Celková výměra pozemků určených pro dočasné odnětí z lesního půdního fondu je rovna 2 152,00 m<sup>2</sup>.  
Z toho 155 m<sup>2</sup> z parcely č.305 a 1 997 m<sup>2</sup> z parcely č.308/18.

## Seznam souřadnic

Datum: 26.10.2009

Souřadnicový systém: S-JTSK

Výškový systém: BPV

GKL

Soubor seznamu souřadnic: C:\Data2009\Zahájí\RES092009

Zakázka: 109/2009 - geom. rozdělení pozemku parc.č.305 a 308/18

Číslo bodu	Y	X	Popis
1	760820,78	1153881,54	kolík
2	760874,62	1153816,42	kolík
3	760855,43	1153799,32	kolík

M 1 : 500

Hranice parcely viz. GEOMETRICKÝ PLÁN č. 218-54/2004



308/18

159 3  
kolík

24,2

2  
kolík

254-4

305

83,03

2 152,00 m<sup>2</sup>

ZAHÁJÍ

368/19

254-3

84,89

1/10E

silnice

pl.m.

218-12

308/14

cesta



1225

1  
kolík