

SMLOUVA O PACHTU – POZEMKY V DOBÝVACÍM PROSTORU

č.: 2021/522/246

uzavřená ve smyslu ust. § 2332 a násl. zák. č. 89/2012 Sb., občanský zákoník ve znění pozdějších předpisů (dále jen „**občanský zákoník**“)

Smluvní strany:

Lesy České republiky, s.p.

se sídlem Přemyslova 1106/19, Nový Hradec Králové, 500 08 Hradec Králové
zapsaný v Obchodním rejstříku vedeném Krajským soudem v Hradci Králové, oddíl AXII, vložka 540
zastoupený Ing. Josefem Vojáčkem, generálním ředitelem
IČO: 42196451, DIČ: CZ42196451
bankovní spojení: Komerční banka, a.s., pobočka Liberec
číslo účtu: 951090267/0100
(dále jen „**propachtovatel**“) na straně jedné

a

EUROVIA Kamenolomy, a.s.

se sídlem Londýnská 637/79a, Liberec XI-Růžodol I, 460 01 Liberec
zapsaná v Obchodním rejstříku vedeném Krajským soudem v Ústí nad Labem, oddíl B, vložka 1594
zastoupená [REDAKCE], technicko-výrobním náměstkem, na základě pověření ze dne 9. 1. 2020
IČO: 27096670, DIČ: CZ27096670
bankovní spojení: Komerční banka, a.s.,
číslo účtu: 20102311/0100
korespondenční adresa pro zasílání faktur: EUROVIA Kamenolomy, a.s., P.O. Box 205
Kafková 19, 160 41 Praha
(dále jen „**pachtýř**“) na straně druhé

společně též „**smluvní strany**“

uzavírají níže uvedeného dne, měsíce a roku tuto

SMLOUVU O PACHTU:

I.

Předmět smlouvy

- Propachtovatel prohlašuje, že má právo hospodařit k níže uvedenému pozemku, který je ve vlastnictví České republiky, a to:

Číslo pozemku	Druh pozemku	Výměra v m ²	Propachtovávaná výměra v m ²	Katastrální území	LV	Obec
1618/15	lesní pozemek	5 286	5 286	Dubnice pod Ralskem	334	Dubnice
Celkem			5 286			

Uvedený pozemek (dále jen „**předmětný pozemek**“ nebo „**předmět pachtu**“) je zapsaný v katastru nemovitostí u Katastrálního úřadu pro Liberecký kraj, Katastrální pracoviště Česká Lípa.

- Pozemek p. č. 1618/15 o výměře 5.286 m² v k. ú. Dubnice pod Ralskem (jako část původního pozemku p. č. 1618/1 v k. ú. Dubnice pod Ralskem) je na základě rozhodnutí Krajského úřadu Libereckého kraje, č. j.: KULK 22061/2011 o dočasném odnětí pozemků určených k plnění funkcí lesa ze dne 30. 3. 2011 s nabytím právní moci dne 16. 4. 2011 dočasně odňat z pozemku určeného k plnění funkcí lesa, a to od 16. 4. 2011 **do 31. 12. 2030**. Pozemek p. č. 1618/15

o výměře 5.286 m² v k. ú. Dubnice pod Ralskem (jako část původního pozemku p. č. 1618/1 v k. ú. Dubnice pod Ralskem) je graficky znázorněna v zákresu dočasného odnětí pozemků určených k plnění funkcí lesa. Toto rozhodnutí a zákres jsou nedílnými přílohami č. 1 a 2 k této smlouvě (dále jen „**Smlouva**“).

3. Propachtovatel se zavazuje přenechat na základě této Smlouvy předmět pachtu uvedený v odst. 1. tohoto článku o celkové propachtované výměře 5.286 m² do pachtu pachtýři k dočasnému úplatnému užívání a požívání s tím, že pachtýř se zavazuje předmět pachtu využívat výlučně za účelem provádění hornické činnosti dle § 2 zákona č. 61/1988 Sb., o hornické činnosti, výbušninách a o státní báňské správě, ve znění pozdějších předpisů, spočívající v těžbě výhradního ložiska štěrkopísku v dobývacím prostoru Dubnice I, evidenční číslo 7 0910 a k činnostem s danou těžbou souvisejících. Veškeré věci, záležitosti či jednání související s využitím předmětu pachtu za sjednaným účelem je povinen obstarat pachtýř, a to na svůj náklad a v mezích stanovených touto Smlouvou. Oprávnění k dobývacímu prostoru pachtýř doložil na základě změny v evidenci dobývacích prostorů Obvodního báňského úřadu v Liberci, č. j.: SBS 36916/2010 ze dne 13. 12. 2010. Změna v evidenci je nedílnou přílohou č. 3 k této Smlouvě.
4. Smluvní strany prohlašují, že hranice předmětu pachtu jsou jim spolehlivě známy a nevzbuzují jakýchkoli pochybností. Předmět pachtu je graficky znázorněn v zákresu předmětu pachtu – lom Dubnice na podkladě katastrální mapy v měřítku 1 : 1 000. Tento zákres jsou nedílnou přílohou č. 4 k této Smlouvě.
5. Pachtýř prohlašuje, že se se stavem předmětu pachtu řádně a dostatečně seznámil a že jej shledává ke dni uzavření této Smlouvy způsobilým ke smluvenému účelu pachtu dle této Smlouvy, a to na základě rozhodnutí Ministerstva výstavby a stavebnictví ČR, odboru investičního rozvoje, SZ: TZÚS/GMO – 563/89 ze dne 30. 11. 1989 o stanovení dobývacího prostoru Dubnice I – změna. Výše uvedené rozhodnutí tvoří nedílnou přílohu č. 5 k této Smlouvě. Hranice dobývacího prostoru Dubnice I, evidenční číslo 7 0910 je znázorněna v Provozně důlní mapě Dubnice v měřítku 1 : 1 000 ke dni 24. 4. 2015, která tvoří nedílnou přílohu č. 6 k této Smlouvě.
6. Z pachtu je vyřazeno právo výkonu myslivosti a rybářské právo.
7. Smluvní strany ujednaly, že předmětem pachtu dle této Smlouvy nejsou trvalé porosty nacházející se na předmětu pachtu.
8. Právo pachtu podle této Smlouvy dále nezakládá pachtýři jakákoliv práva k trvalým porostům nacházejícím se na předmětu pachtu. Pachtýř je povinen zejména upozornit na kalamitu, škodu na porostech apod.
9. Nárok na náhrady dle zvláštních právních předpisů, např. v případech, na něž dopadá vyhláška Ministerstva zemědělství č. 55/1999 Sb., o způsobu výpočtu výše újmy nebo škody způsobené na lesích, ve znění pozdějších předpisů náleží propachtovateli.

II.

Účel pachtu

1. Pachtýř se zavazuje předmět pachtu uvedený v článku I. odst. 1. této Smlouvy užívat výlučně k podnikatelským účelům, a to k hornické činnosti podle ust. § 2 zák. č. 61/1988 Sb., o hornické činnosti, výbušninách a o státní báňské správě, ve znění pozdějších předpisů spočívající v těžbě výhradního ložiska štěrkopísku v dobývacím prostoru Dubnice I. a k činnostem s danou těžbou souvisejícím na základě rozhodnutí Obvodního báňského úřadu v Liberci, č. j.: 1461-02/98 o povolení hornické činnosti v dobývacím prostoru DUBNICE I, výhradního ložiska štěrkopísku ze dne 31. 8. 1998 s nabytím právní moci dne 30. 9. 1998. Rozhodnutí tvoří nedílnou přílohu č. 7 k této Smlouvě.
2. Předmětem podnikání pachtýře je mimo jiné hornická činnost v rozsahu ustanovení zák. č. 61/1988 Sb., ve znění pozdějších předpisů, a to na základě oprávnění Obvodního báňského úřadu pro území krajů Libereckého a Vysočina, č. j.: 23467/2014 číslo oprávnění 270 k hornické činnosti ze dne 19. 8. 2014. Toto oprávnění je nedílnou přílohou č. 8 k této Smlouvě.

III.

Trvání pachtu

1. Propachtovatel na základě této Smlouvy přenechává pachtýři a pachtýř od propachtovatele přebírá do dočasného úplatného užívání a požívání předmět pachtu uvedený v čl. I. odst. 1. této Smlouvy o celkové propachtované výměře 5.286 m², a to na dobu určitou **od 1. 1. 2021 do 31. 12. 2025**.
2. Smluvní strany mohou v posledních šesti měsících pachtu sjednat formou dodatku ke stávající Smlouvě prodloužení pachtovního vztahu založeného touto Smlouvou, maximálně však o pět let, opakovaně až na dobu předpokládaného výkonu hornické činnosti nebo činnosti prováděné hornickým způsobem včetně následné sanace a rekultivace pozemku.
3. Pacht dle této Smlouvy skončí:
 - a) uplynutím doby, na níž byl sjednán,
 - b) písemnou dohodou smluvních stran,
 - c) písemnou výpovědí s výpovědní dobou učiněnou kteroukoli ze smluvních stran za níže uvedených podmínek.
4. Před uplynutím sjednané doby pachtu lze tento skončit výpovědí ze strany propachtovatele z těchto důvodů:
 - a) pachtýř je o více než jeden měsíc v prodlení s placením pachtovního, a to i přes písemnou výzvu propachtovatele s určením přiměřené lhůty k dodatečné úhradě dluhu pachtýře,
 - b) pachtýř užívá předmět pachtu v rozporu s ustanoveními této Smlouvy i přes písemnou výzvu propachtovatele k odstranění závadného stavu s určením přiměřené lhůty ke zjednání nápravy,
 - c) pachtýř přenechal bez předchozího písemného souhlasu propachtovatele předmět pachtu nebo jeho část do užívání jinému,
 - d) pachtýř porušil své povinnosti plynoucí z této Smlouvy, a to i přes předchozí písemnou výzvu propachtovatele,
 - e) pachtýř na předmětu pachtu umístil jakékoli stavby bez předchozího písemného souhlasu propachtovatele,
 - f) pachtýř ztratil oprávnění k provozování činnosti, pro kterou si předmět pachtu propachtoval,
 - g) předmět pachtu přestal být využitelný pro sjednaný účel pachtu.
5. Před uplynutím sjednané doby pachtu lze tento skončit výpovědí ze strany pachtýře z těchto důvodů:
 - a) pachtýř ztratil oprávnění k provozování činnosti, pro kterou si předmět pachtu propachtoval,
 - b) propachtovatel porušil své povinnosti vůči pachtýři vyplývající z této Smlouvy, a to i přes předchozí písemnou výzvu pachtýře,
 - c) předmět pachtu přestal být využitelný pro sjednaný účel pachtu.
6. Pro výpověď dle odst. 4. a odst. 5. tohoto článku se sjednává tříměsíční výpovědní doba, která počíná běžet od prvního dne kalendářního měsíce následujícího po měsíci, v němž byla výpověď doručena druhé smluvní straně.
7. Ke dni skončení pachtu je pachtýř povinen odevzdat propachtovateli předmět pachtu ve stavu odpovídajícímu způsobu využití pro účely dle čl. II. odst. 1. této Smlouvy a po sanaci a rekultivaci pozemku provedené na náklady pachtýře dle příslušného rozhodnutí orgánu státní správy. Toto ustanovení se netýká porostů, které se na předmětných pozemcích nacházejí. O předání bude sepsán písemný protokol opatřený datem a podpisy oprávněných pracovníků propachtovatele a pachtýře.

IV.

Pachtovné

1. Pachtýř se zavazuje platit propachtovateli za předmět pachtu pachtovné ve výši **████ Kč/m²/rok** (cena plochy neaktivní – nepřímo využívaná k těžbě suroviny). Celkové roční pachtovné tak činí **████ Kč** (slovy: **t████**). Uvedené pachtovné bude pro rok **2021** povýšeno o míru inflace dosaženou v roce 2020. Takto ujednané pachtovné bylo stanoveno dohodou.

2. Pachtovné dle předchozího odstavce tohoto článku je bez daně z přidané hodnoty. K takto ujednanému pachtovnému bude tedy připočtena daň z přidané hodnoty ve výši stanovené platnými a účinnými předpisy o dani z přidané hodnoty pro dané období.
3. Propachtovatel bude pachtovné fakturovat jedenkrát pololetně příslušným podílem, a to vždy k 30. 6. a k 30. 10. běžného roku a toto datum je zároveň datem uskutečnění zdanitelného plnění. Lhůta splatnosti faktury činí 30 kalendářních dnů ode dne jejího doručení. Dnem úhrady se rozumí den připsání částky ve prospěch účtu propachtovatele. Úhrada pachtovného bude prováděna ve prospěch účtu organizační jednotky propachtovatele uvedeného v záhlaví této Smlouvy. V případě nabytí účinnosti pachtovního vztahu založeného touto Smlouvou v průběhu roku anebo ukončení pachtovního vztahu založeného touto Smlouvou v průběhu roku bude poměrně upravena výše pachtovného.
4. Faktura je řádně vystavena, pokud splňuje veškeré náležitosti daňového a účetního dokladu podle příslušných právních předpisů a další náležitosti dle této Smlouvy, pokud byly smluvními stranami ujednány. V případě, že faktura nebyla vystavena řádně, je smluvní strana, které je faktura určena, oprávněna fakturu vrátit, a to ve lhůtě deseti pracovních dnů od jejího doručení s uvedením chybných či chybějících náležitostí. Pokud bude faktura v uvedené lhůtě oprávněně vrácena, je smluvní strana, které byla faktura vrácena, povinna řádně vystavit a doručit bezvadnou (opravenou či doplněnou) fakturu, a to ve lhůtě deseti pracovních dnů od jejího vrácení. Nová lhůta splatnosti počíná běžet ode dne vystavení bezvadné (tj. opravené či doplněné) faktury.
5. Pachtýř bere na vědomí, že propachtovatel se rozhodl uplatnit na vztah založený touto Smlouvou, tj. pacht pozemku, daň z přidané hodnoty, a to ve smyslu zákona č. 235/2004 Sb., o dani z přidané hodnoty, ve znění pozdějších předpisů.
6. Pachtovné bude na každé další roky valorizováno vždy k 1. 1. aktuálního kalendářního roku podle skutečně dosažené míry inflace vyjádřené přírůstkem průměrného indexu spotřebitelských cen za 12 posledních měsíců předchozího kalendářního roku zveřejněného Českým statistickým úřadem. Pachtovné bude automaticky upravováno bez písemného oznámení pachtýři.
7. Pachtýř se zavazuje platit propachtovateli pachtovné v souladu s touto Smlouvou, zejména řádně a včas.

V.

Práva a povinnosti smluvních stran

1. Pachtýř je povinen s předmětem pachtu řádně hospodařit dle dohodnutého a příslušnými úřady povoleného účelu, užívat jej v souladu s ustanoveními této Smlouvy a v záležitostech touto Smlouvou neupravených v souladu s obecně platnými právními předpisy a na své náklady řádně udržovat na něm se nacházející předměty a zařízení, pokud se jedná o běžné záležitosti spojené s jeho využíváním.
2. Pachtýř se zavazuje neprovádět žádné úpravy na předmětu pachtu bez předchozího písemného souhlasu propachtovatele, vyjma úprav prováděných v rámci hornické činnosti pachtýře.
3. Pachtýř je povinen umožnit propachtovateli vstup na předmět pachtu za účelem zjištění jeho stavu a kontroly jeho užívání pachtýřem v souladu s touto Smlouvou.
4. Pachtýř je povinen na předmětu pachtu umožnit propachtovateli výkon činností souvisejících s hospodařením v lese dle zák. č. 289/1995 Sb., o lesích a o změně a doplnění některých zákonů (lesní zákon), ve znění pozdějších předpisů a platného lesního hospodářského plánu, nebude-li příslušným rozhodnutím orgánů státní správy rozhodnuto jinak. Pachtýři se zakazuje jakékoli kácení trvalých porostů bez předchozího písemného souhlasu propachtovatele.
5. Pachtýř není oprávněn umístit na předmětu pachtu jakékoli stavby bez předchozího písemného souhlasu propachtovatele.
6. Propachtovatel je oprávněn kontrolovat, jak pachtýř plní povinnosti, které pro něj vyplývají z této Smlouvy.
7. Rozhodne-li příslušný orgán státní správy pravomocným rozhodnutím o uložení pokuty propachtovateli v souvislosti s porušením zákonných povinností, ke kterým došlo jednáním nebo opomenutím pachtýře dle této Smlouvy, je pachtýř povinen zaplatit propachtovateli částku ve výši

uložené pokuty včetně případných dalších nákladů propachtovatele s tímto spojených, zejména pak nákladů řízení, a to vše do 5 pracovních dnů od doručení písemné výzvy propachtovatele k úhradě.

8. Pachtýř není oprávněn přenechat bez předchozího písemného souhlasu propachtovatele předmět pachtu nebo jeho část do užívání třetí osobě.
9. Pachtýř se zavazuje na vlastní náklady odstranit újmu, která na předmětu pachtu jeho činností nebo činností třetích osob vznikne, a to ve lhůtě 30 kalendářních dnů od doručení písemné výzvy propachtovatele k odstranění újmy.
10. Pachtýř se zavazuje neuskładňovat a nelikvidovat odpady vzniklé jeho činností nebo činností třetích osob na předmětu pachtu. Za odvoz odpadu z předmětu pachtu a jeho následnou likvidaci odpovídá výlučně pachtýř. Likvidaci provede pachtýř na vlastní náklady do 7 dnů od zjištění závadného stavu.
11. Pachtýř se zavazuje, že zabezpečí výkon hornické činnosti, činnosti prováděné hornickým způsobem a činností souvisejících tak, aby nedocházelo k újmě na okolních lesních porostech na pozemcích, které nejsou součástí předmětu pachtu a nebyly dotčeny zájmy ochrany přírody.
12. Pachtýř nese plnou odpovědnost za veškerou újmu, která jím prováděnou činností nebo porušením jeho povinností založené touto Smlouvou či právním předpisem vznikne propachtovateli či třetím osobám, a to i v případě, že by újma vznikla v důsledku činnosti pachtýřem najatých právnických či fyzických osob v souvislosti s prováděnou činností.
13. Smluvní strany ujednávají, že právo pachtu dle této Smlouvy se nezapíše do veřejného seznamu.
14. Smluvní strany sjednávají pro případ porušení povinností uvedených v článku V. této Smlouvy smluvní pokutu ve výši 10 % aktuálního ročního pachtovného, nejméně však ████████ č., za každý jednotlivý případ. Stanovením smluvní pokuty není dotčeno právo poškozené strany na náhradu škody a zaplacená smluvní pokuta se na náhradu škody nezapočítává. Smluvní pokuta je splatná do 15 dnů od doručení výzvy smluvní straně, která porušila své povinnosti.
15. Smluvní strany berou na vědomí, že cenová ujednání v této Smlouvě jsou obchodním tajemstvím propachtovatele, a zavazují se:
 - a) k ochraně údajů v této Smlouvě, která jsou obchodním tajemstvím propachtovatele, před třetí osobou a před jejich zneužitím,
 - b) nesdělít žádné informace a údaje v této Smlouvě, na které se vztahuje obchodní tajemství propachtovatele, třetím osobám,
 - c) zajistit, aby údaje v této Smlouvě, které jsou obchodním tajemstvím propachtovatele, nebyly zpřístupněny třetím osobám,a to vše s výjimkou poskytnutí: svým účetním, daňovým či právním poradcům, vázaných povinností mlčenlivosti, úřadům a soudům, pokud je to vyžadováno příslušnými právními předpisy.
16. Vydá-li propachtovatel na základě žádosti pachtýře nesouhlas, nesouhlasné stanovisko nebo nesouhlasné vyjádření k některé činnosti pachtýře, bude vždy řádně zdůvodněno.

VI.

Ostatní ujednání

1. Pachtýř se zavazuje nevydávat stanoviska či vyjádření třetím osobám k dotčení či omezení ve využívání předmětu pachtu nebo jeho části.
2. Smluvní strany výslovně prohlašují, že souhlasí s tím, aby ve smyslu příslušných ustanovení zák. č. 110/2019 Sb., o zpracování osobních údajů, ve znění pozdějších předpisů shromáždily a zpracovaly údaje, zejména jméno, příjmení, rodné číslo a bydliště, a to za účelem jejich eventuálního použití při realizaci práv a povinností propachtovatele a pachtýře v souvislosti s touto smlouvou. K jiným účelům nesmí být těchto údajů použito.
3. Informace o zpracování osobních údajů, které smluvní strana získá od druhé smluvní strany v průběhu plnění smlouvy nebo v rámci komunikace s druhou smluvní stranou, jsou uvedeny v informačním memorandu zveřejněném na internetových stránkách pachtýře, případně na <https://www.eurovia.cz> v záložce „GDPR“. Propachtovatel se zavazuje seznámit se s informacemi

uvedenými v informačním memorandu zveřejněném na internetových stránkách pachtýře, případně na <https://www.eurovia.cz> v záložce „GDPR“.

VII.

Sankční ujednání

Pro případ prodlení s úhradou pachtovného se pachtýř zavazuje zaplatit propachtovateli smluvní pokutu ve výši 0,05 % z dlužné částky za každý i započatý den prodlení. Právo propachtovatele na náhradu škody vzniklé z porušení smluvních povinností pachtýře či právo tuto Smlouvu vypovědět ve smyslu čl. III. této Smlouvy tím není dotčeno.

VIII.

Criminal Compliance doložka

1. Smluvní strany níže svým podpisem stvrzují, že v průběhu vyjednávání o této Smlouvě vždy jednaly a postupovaly čestně a transparentně a současně se zavazují, že takto budou jednat i při plnění této Smlouvy a veškerých činnostech s ní souvisejících.
2. Smluvní strany se dále zavazují vždy jednat tak a přijmout taková opatření, aby nedošlo ke vzniku důvodného podezření na spáchání trestného činu či k samotnému jeho spáchání (včetně formy účastenství), v důsledku tedy jednat tak, aby kterékoli ze smluvních stran nemohla být přičtena odpovědnost podle zákona č. 418/2011 Sb., o trestní odpovědnosti právnických osob a řízení proti nim, ve znění pozdějších předpisů nebo nevznikla trestní odpovědnost fyzických osob (včetně zaměstnanců) podle zákona č. 40/2009 Sb., trestní zákoník, ve znění pozdějších předpisů, případně aby nebylo zahájeno trestní stíhání proti jakékoliv ze smluvních stran včetně jejich zaměstnanců podle platných a účinných právních předpisů.
3. Propachtovatel za tímto účelem vytvořil tzv. Criminal Compliance Program Lesů České republiky, s.p. (viz www.lesy.cz), a v jeho rámci přijal závazek vymezovat se proti jakémukoli protiprávnímu a neetickému jednání a nastavil postupy k prevenci a odhalování takového jednání.

IX.

Závěrečná ustanovení

1. Pokud není v této Smlouvě ujednáno jinak, řídí se vztahy mezi smluvními stranami příslušnými obecně platnými právními předpisy, zejména pak občanským zákoníkem, ve znění pozdějších předpisů.
2. V případě změny identifikačních údajů smluvních stran se tyto zavazují vzájemně se o této skutečnosti bez zbytečného odkladu písemně informovat.
3. Tuto Smlouvu lze měnit a doplňovat pouze písemnými vzestupně číslovanými dodatky podepsanými oprávněnými zástupci obou smluvních stran.
4. Pro platnost této Smlouvy je v souladu se Statutem LČR a zákonem o státním podniku nutný souhlas Ministerstva zemědělství, které rovněž vykonává jménem státu funkci zakladatele propachtovatele (dále jen „Zakladatel“) ve smyslu ustanovení § 17 odst. 2 zákona č. 77/1997 Sb., o státním podniku, ve znění pozdějších předpisů.
5. Zakladatel udělil předchozí souhlas s nakládáním s určeným majetkem ve smyslu ustanovení § 17 odst. 2 zákona č. 77/1997 Sb., o státním podniku, ve znění pozdějších předpisů, pod č. j.: 47675/2017-MZE-13221 ze dne 1. 9. 2017 v odstavci 6.5.3. Statutu LČR.
6. Tato Smlouva je vyhotovena ve čtyřech stejnopisech, z nichž po dvou vyhotoveních obdrží každá ze smluvních stran.
7. Obě smluvní strany jsou oprávněny a v případech stanovených zákonem i povinny uveřejnit Smlouvu a její dodatky včetně metadat v rozsahu a způsobem dle zákona č. 340/2015 Sb., o zvláštních podmínkách účinnosti některých smluv, uveřejňování těchto smluv a o registru smluv (zákon o registru smluv), ve znění pozdějších předpisů. Obě smluvní strany jsou s uveřejněním Smlouvy a jejích dodatků včetně metadat seznámeny.
8. Tato Smlouva nabývá platnosti dnem podpisu oběma smluvními stranami. Účinnosti nabývá dnem **1. 1. 2021**; v případě povinnosti uveřejnění je účinnost podmíněna uveřejněním v registru smluv.

9. Smluvní strany prohlašují, že si tuto Smlouvu přečetly a na důkaz správnosti a souhlasu připojují prosty omylu své vlastnoruční podpisy.
10. Smluvní strany se dohodly, že ke dni účinnosti této Smlouvy se dohodou smluvních stran ruší Pachtovní smlouva č. 522/2016 ze dne 2. 9. 2015 a nahrazuje se v plném rozsahu touto Smlouvou.
11. Nedílnou součástí této Smlouvy jsou tyto přílohy:
- Příloha č. 1: Rozhodnutí Krajského úřadu Libereckého kraje, č. j.: KULK 22061/2011 o dočasném odnětí pozemků určených k plnění funkcí lesa ze dne 30. 3. 2011
 - Příloha č. 2: Zákres dočasného odnětí pozemků určených k plnění funkcí lesa
 - Příloha č. 3: Změna v evidenci dobývacích prostorů vydaná Obvodním báňským úřadem v Liberci, č.j. SBS 36916/2010 ze dne 13. 12. 2010
 - Příloha č. 4: Zákres předmětu pachtu – lom Dubnice na podkladě katastrální mapy v měřítku 1 : 1 000
 - Příloha č. 5: Rozhodnutí Ministerstva výstavby a stavebnictví ČSR, odboru investičního rozvoje, SZ: TZÚS/GMO – 563/89 ze dne 30. 11. 1989
 - Příloha č. 6: Provozně důlní mapa Dubnice v měřítku 1 : 1 000 ke dni 24. 4. 2015
 - Příloha č. 7: Rozhodnutí Obvodního báňského úřadu v Liberci, č. j.: 1461-02/98 o povolení hornické činnosti v dobývacím prostoru DUBNICE I, výhradního ložiska štěrkopísku ze dne 31. 8. 1998
 - Příloha č. 8: Oprávnění Obvodního báňského úřadu pro území krajů Libereckého a Vysočina, č.j.: 23467/2014 číslo oprávnění 270 k hornické činnosti ze dne 19. 8. 2014
 - Příloha č. 9: Pověření pro I. [redacted] technicko-výrobního náměstka ze dne 9. 1. 2020

V Hradci Králové, dne 04-03-2020

V Liberci, dne 21.4.2020

Propachtovatel:

Pachtýř:

[redacted]

Ing. Josef Voják
generální ředitel

[redacted]

[redacted]
technicko-výrobní náměstek

[redacted]

[redacted]

Liberec 30. března 2011
 Sp. Zn. OŽPZ/331/2011 OVLH
 Č. j. KULK 22061/2011
 Vyřizuje: [redacted]
 Tel.: 485 226 411



Dle rozdělovníku

Rozhodnutí nabylo právní moci dne:

16.4.2011

Datum vyznačení:

19.4.2011

Podpis:

ROZHODNUTÍ

Krajský úřad Libereckého kraje, jako orgán státní správy lesů v přenesené působnosti, příslušný dle § 67 odst. 1 písm. g) zák. č. 129/2000 Sb. o krajích, ve znění pozdějších předpisů a § 48a odst. 1 písm. b) zákona č. 289/1995 Sb., o lesích a o změně a doplnění některých zákonů, ve znění pozdějších předpisů (dále jen lesní zákon) ve věci žádosti společnosti EUROVIA Kamenolomy, a.s., o dočasné odnětí pozemků určených k plnění funkcí lesa (dále jen PUPFL) za účelem provádění hornické činnosti v dobývacím prostoru Dubnice I. a z důvodů zaniknutí platnosti předchozího rozhodnutí o časném odnětí PUPFL na dané lokalitě, rozhodl ve správním řízení, vedeném dle zákona č. 500/2004 Sb., správní řád, ve znění pozdějších předpisů (správní řád) takto:

1. Ve smyslu ustanovení § 13, § 15 a § 16 lesního zákona se **povoluje dočasné odnětí pozemků určených k plnění funkcí lesa v následujícím rozsahu:**

Katastrální území	p.p.č.	Výměra (m ²)
Postřelná	493/1 část	42 800
Dubnice pod Ralskem	1618/1 část	27 200
Celkem		70 000

Dočasné odnětí činí 70 000 m².

2. Dle § 17 odst. 1 lesního zákona stanoví roční poplatek za dočasné odnětí PUPFL ve výši

[redacted] Kč

Odnětí se povoluje za účelem provádění hornické činnosti v dobývacím prostoru Dubnice I. na dobu od nabytí právní moci tohoto rozhodnutí do 31. 12. 2030, tj. na 20 let.

Poplatek za odnětí je žadatel povinen zaplatit na bankovní účet Celního úřadu v Liberci, č. účtu 8766-27727461/0710 u ČNB (částka 41 039,- za k.ú. Postřelná) a na bankovní účet Celního úřadu v České Lípě, č. účtu 8758-7723471/0710 u ČNB (částka [redacted] za k.ú.

Dubnice pod Ralskem). Při platbě složenkou se použije konstantní symbol 1149, při bezhotovostní platbě 1148. Jako variabilní symbol se uvede IČ.

Podle § 18 odst. 1 lesního zákona se poplatek za dočasné odnětí platí každoročně podle sazby stanovené pro první poplatek, a to vždy nejpozději do konce kalendářního roku, v němž odnětí trvá. V případě, že se odnětí uskuteční nebo bude ukončeno v průběhu kalendářního roku, stanoví se poplatek ve výši jedné dvanáctiny roční částky poplatku za každý, i započatý měsíc.

Podle § 17 odst. 4 lesního zákona z poplatku připadá 40 % obcím, v jejichž katastrálních územích k odnětí došlo, tedy městu Jablonné v Podještědí (plocha dočasného odnětí v k. ú. Postřelná 42 800 m²), obci Dubnice (plocha dočasného odnětí v k. ú. Dubnice pod Ralskem 27 200 m²) a 60 % Státnímu fondu životního prostředí.

3. Orgán SSL ve smyslu § 16 odst. 2 písm. f) lesního zákona žadateli, tedy EUROVIA Kamenolomy, a.s., nám. Soukenné 115/6, 460 07 Liberec 7,

u k l á d á

následující opatření v zájmu ochrany PUPFL:

- a) Dodržovat základní povinnosti ochrany PUPFL uvedené v § 13 lesního zákona.
- b) V době přípravných, těžebních i následných rekultivačních prací nesmí být poškozovány, ani jinak používány okolní lesní pozemky, např. pro skládkování materiálu, přejíždění techniky, apod.
- c) Technická i biologická rekultivace bude realizována dle schválené „Aktualizace plánu sanace a rekultivace – pískovna Dubnice“, vypracované firmou Aquatest v roce 2007. Dočasně odňatý pozemek bude bezprostředně po ukončení biologické rekultivace, tedy s lesním porostem ve stadiu zajištění předán protokolárně vlastníkovi.

Účastníci řízení dle § 27 odst. 1 správního řádu:

EUROVIA Kamenolomy, a.s., nám. Soukenné 115/6, 460 07 Liberec 7, IČ: 270 966 70
Lesy ČR, s. p., Přemyslova 1106, 501 68 Hradec Králové 8, IČO: 42196451
Obec Dubnice, Dubnice č.p. 240, 471 26 Dubnice
Město Jablonné v Podještědí, náměstí Míru 22, 471 25 Jablonné v Podještědí

Odůvodnění

Dne 9. 3. 2011 byla Krajskému úřadu Libereckého kraje (dále KÚ LK) doručena žádost společnosti EUROVIA Kamenolomy, a.s., o dočasné odnětí pozemků určených k plnění funkcí lesa (dále jen PUPFL) z důvodů provádění hornické činnosti v dobývacím prostoru Dubnice I. Dnem doručení žádosti na KÚ LK bylo zahájeno řízení.

KÚ LK usnesením č.j. 20765/2011 ze dne 17.března 2011 určil dle § 39 odst. 1 správního řádu účastníkům řízení lhůtu do 10 dní k vyjádření k věci. Ve stanovené lhůtě se žádný účastník řízení nevyjádřil.

Žadatel provádí hornickou činnost v dobývacím prostoru Dubnice I. na základě platného povolení hornické činnosti vydaného Obvodním báňským úřadem v Liberci č.j. 1461-02/98 z 31.8.1998. Na danou lokalitu bylo již vydáno bývalým Ministerstvem lesního a vodního hospodářství a dřevozpracujícího průmyslu ČSR pod č.j. 25552/1221/OSS/89-441 z 26.6.1989 rozhodnutí o vynětí pozemků z lesního půdního fondu. Toto rozhodnutí povolovalo vynětí do 31. 12. 2000. Současnou žádost o dočasné odnětí PUPFL podal žadatel z důvodů sjednání nápravy.

Žadatel doložil žádost kompletními náležitostmi, stanovenými právním předpisem.

Odnětí a odlesnění je povoleno na ploše, která je součástí stanoveného dobývacího prostoru Dubnice I. Orgán státní správy lesů s odnětím souhlasí. Zábor je prováděn ve veřejném zájmu.

Výpočet poplatku za odnětí byl proveden dle přílohy č. 1 k lesnímu zákonu: $OLP = PP \times CD \times f$ (Kč/ha), kde PP je průměrná roční potenciální produkce lesů v ČR, CD je průměrná cena dřeva na odvozním místě a f je faktor ekologické váhy lesa. Průměrná roční potenciální produkce lesů v ČR je $6,3 \text{ m}^3/\text{ha}$. Průměrnou cenu dřeva na odvozním místě stanovilo MZe pro rok 2011 ve výši ■■■■■ Kč. Dotčené lesní pozemky se nacházejí v lese hospodářském ($f = 1,4$) a zároveň náleží do chráněné oblasti přirozené akumulace vod CHOPAV ($f = 2,0$). Pro výpočet musí být použit faktor s vyšší hodnotou.

Katastrální území	Odnětí	Výměra (ha)	Faktor f	Výpočet (Kč)	z toho	
					40%	60%
Postřelná	dočasné	4,2800	2,0			
Dubnice pod Ralskem	dočasné	2,7200	2,0			
Celkem		7,0000				

Podle § 17 odst. 4 lesního zákona část poplatku, která je příjmem obce, může být použita jen pro zlepšení životního prostředí v obci nebo pro zachování lesa.

Dle § 16 odst. 3 lesního zákona je možno s odlesnění začít až po nabytí právní moci stavebního povolení.

Dle ustanovení § 16 odst.5 lesního zákona zaniká platnost rozhodnutí o odnětí uplynutím lhůty, na kterou bylo rozhodnutí vydáno a nebude-li do dvou let od nabytí právní moci tohoto rozhodnutí započato s využíváním pozemku k účelu, pro který bylo rozhodnutí vydáno.

Poučení o odvolání:


Proti tomuto rozhodnutí se lze podle § 83 správního řádu odvolat do 15 dnů ode dne jeho oznámení k Ministerstvu zemědělství. Podání odvolání je nutno učinit prostřednictvím Krajského úřadu Libereckého kraje.

Podle § 82 odst. 1 správního řádu lze odvoláním napadnout výrokovou část rozhodnutí, jednotlivý výrok nebo jeho vedlejší ustanovení. Odvolání jen proti odůvodnění rozhodnutí je nepřipustné.

Podle § 82 odst. 3 správního řádu odvolání musí mít náležitosti uvedené v § 37 odst. 2 správního řádu a musí obsahovat údaje o tom, proti kterému rozhodnutí směřuje, v jakém rozsahu ho napadá a v čem je spatřován rozpor s právními předpisy nebo nesprávnost rozhodnutí nebo řízení, jež mu předcházelo. Odvolání se podává v počtu 6 stejnopisů.

Nepodá-li účastník potřebný počet stejnopisů, vyhotoví je správní orgán na náklady účastníka.

Podle § 85 odst. 1 správního řádu má včas podané a přípustné odvolání odkladný účinek.


vedoucí odboru životního prostředí
a zemědělství

Obdrží do vlastních rukou

Účastníci řízení

Dále obdrží

Celní úřad v České Lípě – po nabytí právní moci rozhodnutí

Celní úřad v Liberci – po nabytí právní moci rozhodnutí

Na vědomí

Městský úřad Česká Lípa, odbor ŽP

Magistrát města Liberec, odbor ŽP





OBVODNÍ BÁŇSKÝ ÚŘAD V LIBERCI

Tř. 1. máje 858/26, PO BOX 16, 460 01 LIBEREC 1

EUROVIA Kamenolomy, a.s.
nám. Soukenné 115/6
460 07 LIBEREC

VÁŠ DOPIS ZNAČKY/ZE DNE

28/TM/2010

NAŠE ZNAČKA

č.j. SBS 36916/2010

VYŘIZUJE/LINKA

██████████/930

LIBEREC

13. prosince 2010

Změna v evidenci dobývacích prostorů

Na základě Vašeho přípisu o změně názvu organizace Tarmac CZ a.s. na EUROVIA Kamenolomy, a.s., kterou jste oznámili na zdejší úřad dopisem evidovaným dne 5. října 2010 pod č.j. SBS 31559/2010 a doložili ověřeným výpisem obchodního rejstříku, a dále žádostí o zaevidování dobývacích prostorů v úředním obvodu Obvodního báňského úřadu v Liberci, která je evidována dne 18. listopadu 2010 pod č.j. SBS36916/2010, Vám sdělujeme následující:

Obvodní báňský úřad v Liberci Vámi oznámené výše uvedené skutečnosti včetně zjednodušené informace bankovního ústavu o stavu finančních prostředků na zvláštních vázaných účtech v souladu s ustanovením § 37a odst. 2 zákona č. 44/1988 Sb., o ochraně a využití nerostného bohatství (horní zákon), ve znění pozdějších předpisů, bere na vědomí a provede v evidenci dobývacích prostorů ve svém úředním obvodu příslušnou změnu.

S hornickým pozdravem „Zdař Bůh!“

„otisk úředního razítka“

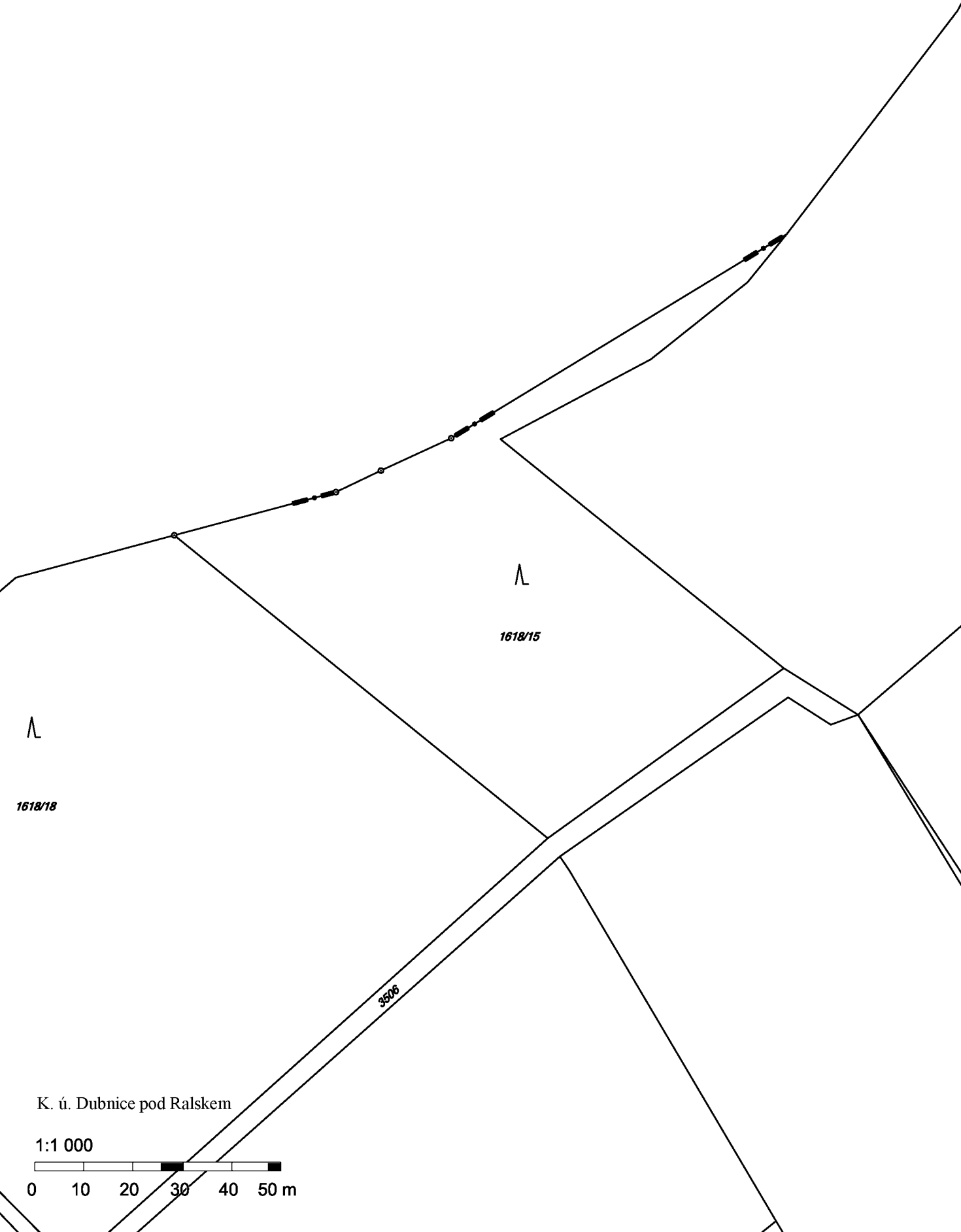
██████████
předseda úřadu

Dobývací prostory organizace Tarmac CZ a.s. v úředním obvodu OBÚ v Liberci

č. DP	OBÚ	Název DP	Nerost	Plocha DP (km ²)	Stanovení DP	Poslední změna	Čj. stanovení	Čj. ČBÚ	Kód využití I	Okres	
7	0619	Liberec	<i>Bezděčín</i>	<i>melafyr</i>	0,0969210	19.5.1971		DP-9/70	2787/71	12	Jablonec n. N.
7	0955	Liberec	<i>Bezděčín I</i>	<i>melafyr</i>	0,0335570	24.4.1981		DP-267/80	3071/81	12	Jablonec n. N.
7	0910	Liberec	<i>Dubnice I</i>	<i>šterkopisek</i>	1,8990205	30.11.1989		TZÚS/GMO-563/8	4906/89	12	Česká Lípa
7	0118	Liberec	<i>Horní Řasnice</i>	<i>šterkopisek</i>	0,3328100	22.8.1961	17.12.2003	01457/60	0413 DP/61	12	Liberec
7	0981	Liberec	<i>Chlum I</i>	<i>znělec</i>	0,1284950	13.5.1982		DP 282/81	3591/82	12	Česká Lípa
7	0512	Liberec	<i>Chuchelna (Slap)</i>	<i>čedič</i>	0,1738750	10.4.1969		0437/67	082 ZO/69	12	Semily
7	1061	Liberec	<i>Chuchelna I</i>	<i>čedič</i>	0,3358300	18.9.1989		TZÚS/GMO-448/8	4332/89	12	Semily
7	0060	Liberec	<i>Košťálov I</i>	<i>melafyr</i>	0,4202490	21.12.1985		DP-7322/85	879/86	12	Semily
7	0889	Liberec	<i>Košťálov II</i>	<i>melafyr</i>	0,0831504	10.12.1992		2916/92		12	Semily
7	0750	Liberec	<i>Smrčí</i>	<i>čedič</i>	0,3217375	30.7.1973	7.9.2004	DP-50/72	5667/73	12	Semily
7	0145	Liberec	<i>Tachov</i>	<i>znělec</i>	0,0746750	16.3.1962		01308/61	0120 DP/62	12	Česká Lípa
7	0967	Liberec	<i>Tachov I</i>	<i>znělec</i>	0,0304090	14.7.1981		DP-274/81	4882/81	12	Česká Lípa
7	1004	Liberec	<i>Tachov II</i>	<i>znělec</i>	0,0332860	8.6.1984		DP-7307/84	3399/84	12	Česká Lípa
7	0893	Liberec	<i>Česká Lípa</i>	<i>šterkopisek</i>	0,1802375	20.3.1978		DP-189/77	3580/78	22	Česká Lípa
7	0892	Liberec	<i>Frydlant I</i>	<i>čedič</i>	0,0638010	30.5.1978		DP-195/77	3687/78	21	Liberec
7	0072	Liberec	<i>Heřmanice u Frýdlantu</i>	<i>čedič</i>	0,0069915	7.2.1961		01258/60	049 - II/61	23	Liberec
7	0582	Liberec	<i>Heřmanice u Frýdlantu I</i>	<i>čedič</i>	0,0547746	10.6.1970		0487/68	068-ZO/70	21	Liberec
7	0876	Liberec	<i>Heřmanice u Frýdlantu II</i>	<i>čedič</i>	0,0182260	1.4.1977		DP-187/76	2523/77	21	Liberec
7	1046	Liberec	<i>Heřmanice u Frýdlantu III</i>	<i>čedič</i>	0,0083660	19.8.1987		DP 9340/87	4650/87	21	Liberec
7	0073	Liberec	<i>Kristiánov</i>	<i>čedič</i>	0,0916625	7.2.1961		01258/60	049 II DP/61	21	Liberec
7	0079	Liberec	<i>Polevsko</i>	<i>čedič</i>	0,0432750	14.3.1961		OVTZ/II-01255/60	0108 DP/61	21	Česká Lípa
7	1009	Liberec	<i>Polevsko I</i>	<i>čedič</i>	0,0141925	29.10.1984		DP-7308/84	6488/84	21	Česká Lípa
7	0826	Liberec	<i>Železný Brod</i>	<i>čedič</i>	0,0693000	30.6.1975		793/75-III/4	5436/75	21	Jablonec n. N.
7	0992	Liberec	<i>Železný Brod I</i>	<i>čedič</i>	0,0433360	21.3.1983		DP-7295/83	2684/83	21	Jablonec n. N.

předseda úřadu

Zákres předmětu pachtu - lom Dubnice



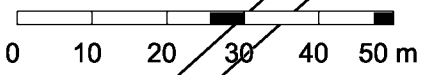
Λ
1618/18

Λ
1618/15

3506

K. ú. Dubnice pod Ralskem

1:1 000



4

Ministerstvo výstavby a stavebnictví ČSR
odbor investičního rozvoje

V Praze dne 30.11.1989
SZ:TZÚS/GMO - 563/89

R O Z H O D N U T Í

Na základě žádosti s.p. Severokámen Liberec čj.241/230/89 ze dne 15.8.1989 ministerstvo výstavby a stavebnictví ČSR jako ústřední orgán státní správy a podle výsledku ústního projednání dne 10.října 1989 stanoví ve smyslu § 27 zákona č.44/1988 Sb. se souhlasem s Českým báňským úřadem v Praze dobývací prostor a po dohodě s orgánem územního plánování a stavebním úřadem

DUBNICE I - změna

pro těžební organizaci:

Severokámen Liberec s.p.

Tento dobývací prostor se rozkládá:

kat. území: Dubnice IČ 633 666, Postřelná IČ 726 192 a Česká Ves

okres: Česká Lípa kód 3501

kraj: Severočeský

Celková výměra: 189 ha 90a 20,5 m²

Z toho:

Jižní ložisková část - (rozšíření) má výměru cca 33 ha, severní ložisková část - (rozšíření) má rozlohu 19,5 ha.

Hranice dobývacího prostoru tvoří 19ti úhelník s vrcholy určenými souřadnicemi JTSK, zobrazenými v Křovákově systému

vrcholy	x	y
1	974 452	706 200
2	974 575	706 200
3	975 250	706 540
4	975 107	707 070
5	975 235	707 225
6	975 433	707 100
7	975 535	706 830
8	975 773	706 836
9	975 773	707 115
10	975 470	707 440
11	975 480	707 600
12	975 400	707 667
13	975 245	707 725
14	975 020	708 335
15	974 594	708 208
16	974 506	707 270
17	974 110	707 450
18	973 910	707 270
19	974 407	706 374

Prostorové hranice dobývacího prostoru pod povrchem jsou určeny svislými rovinami vedenými povrchovými hranicemi.

2. Dobývací prostor se stanoví pro dobývání: štěrkopísků

V dobývacím prostoru nejsou těžena jinou těžební organizací průmyslově dobyvatelná ložiska další nerostné suroviny. Předmětné rozšíření přímo navazuje na dříve stanovený DP Dubnice I (DP/226/79 ze dne 26.3.1979) směrem jižním a severním.

Celkem bylo na lokalitě ověřeno 70 206 000 m³ geol. zásob štěrkopísků. Na tyto bylo vydáno KKZ "Usnesení"

Pod čj. 05/10-88 dne 29.2.1988. Z celkových geologických zásob je v kat. BB 5 050 000 m³, v kat. C₁B 24 369 000 m³ a v kat. C₂B 30 282 000 m³. Ostatní zásoby jsou vázané nebo nebilanční.

V jižním rozšíření je 3 900 000 m³ a v severním 2 500 000 m³ štěrkopísků. Ve stávajícím DP Dubnice I je k 1.1.1989 evidováno 10 541 000 m³ štěrkopísků.

3. Omezení dobývání nebo zvláštní technické podmínky pro jeho provádění v místech uvedených v § 11 odst.1, vyhl. ČBÚ č.78/88 Sb.:

Převzaté z rozhodnutí ČSK GR čj.226/79 ze dne 26.3.1979:

- Vrcholy DP budou v terénu vytýčeny a viditelně označeny
- Těžba bude ukončena 1,0m nad hladinou podzemní vody. Při těžbě a zpracování bude zakázáno úniku pohon. hmot a olejů, aby nedošlo ke kontaminaci podzemních vod
- V terénu bude vytýčena trasa vysokotlakého plynovodu Js-500mm a na obě strany od osy potrubí bude ponecháno ochranné pásmo 50 m
- Odvozové trasy je nutno projednat s ONV Č.Lípa - odb. dopravy
- K pozemkům Státního statku Cvikov a Lesního závodu Nisa - Liberec musí být zabezpečeny příjezdové cesty

Další podmínky:

- Bude vybudována komunikace pro zabezpečení dopravy štěrkopísků pro k.p. Čsl. uranový průmysl - Uranové doly Hamr
- Budou respektována pravidla ochrany zvodně - části prameniště podzemní vody Tlustecký blok
- Postupné zábory ZPF budou v předstihu oznámeny Státnímu statku Cvikov, provoz O6 Jablonné

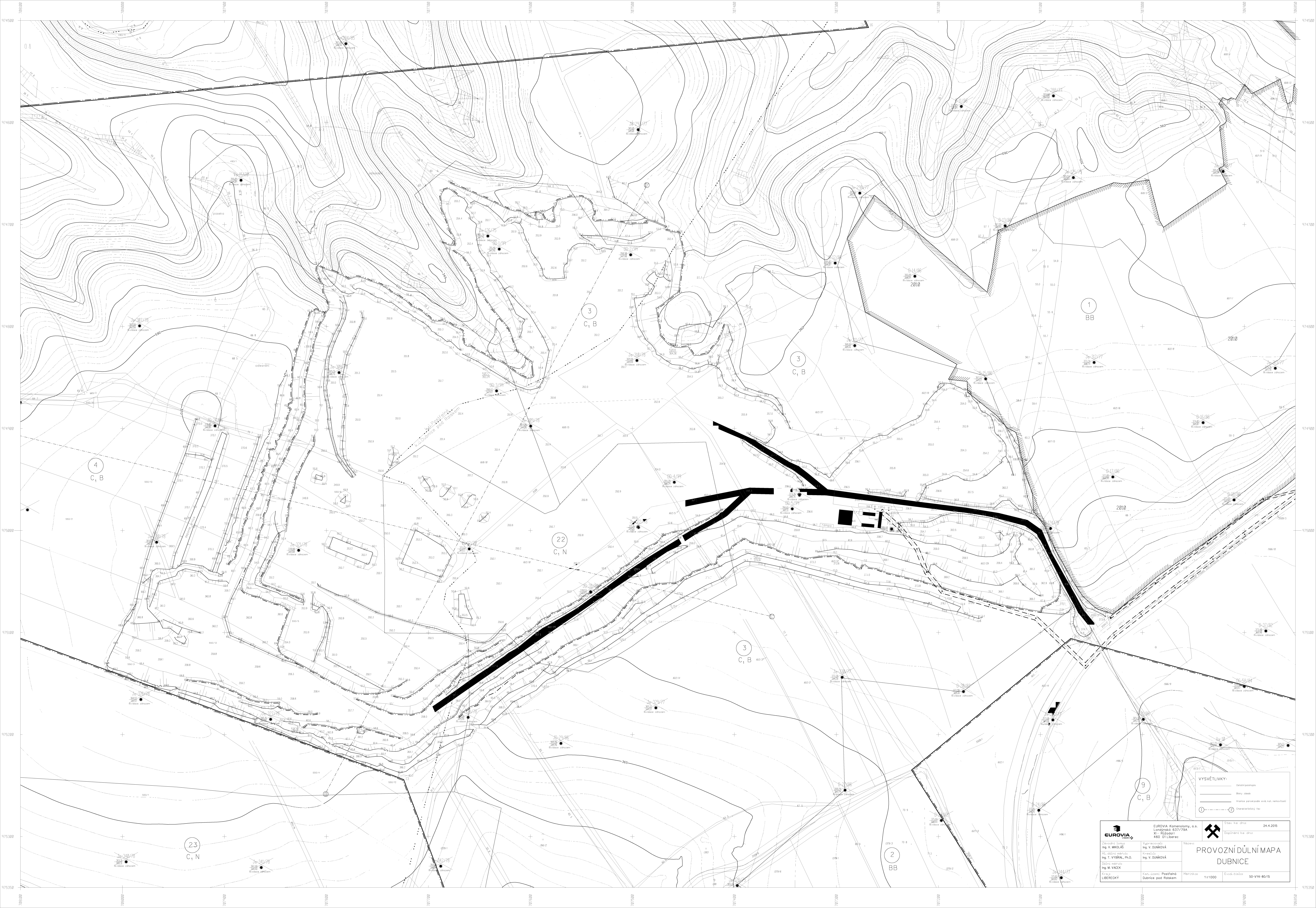
4. Tímto se ruší rozhodnutí Československého kamenoprůmyslu gen. ředitelství - DP 226/79 ze dne 26.března 1979 - DP Dubnice I (čj. ČBÚ 1987/79 ze dne 6.čubna 1979)

5. Proti tomuto rozhodnutí lze podat do 15 dnů po jeho doručení rozklad podle § 61 zákona č.71/67 Sb. (správní řád) u ministerstva výstavby a stavebnictví ČSR.



[Redacted]
ředitel odboru
investičního rozvoje
[Redacted]

- Rozdělovník: - ČBÚ
- MVS ČSR
- ČGÚ
- Severočeský KNV
- ONV Česká Lípa
- MěNV Stráž pod Ralskem - OVMH
- OBÚ Liberec
- Severokámen s.p. Liberec
- TZÚS Praha



VYSVĚTLIVKY:

	Osazená plocha
	Blízký území
	hranice pozemkové enkláv, neoprávněné
	Charakteristický bod

		EUROVIA Kompostomy, a.s. Lomopraska 631/73A XI - Rájosovci 480 01 Liberec		Stavba č. 24.4.2015 Dispozitivní k. území
Závadný list Ing. V. MIKULÁŠ Ing. J. VYBÍRAL, Ph.D. Územní měření Ing. M. VACEK K. území: Rájosovci LIBERECKÝ	Vypracováno Ing. V. DANKOVÁ Ing. J. VYBÍRAL, Ph.D. Ing. V. DANKOVÁ Ing. M. VACEK K. území: Rájosovci Dubnice pod Ráskem	Měřítko 1:10000	Ev. číslo 50-VYK-80/15	<h3>PROVOZNI DÚLNÍ MAPA DUBNICE</h3>

OBVODNÍ BÁŇSKÝ ÚŘAD V LIBERCÍ

U Jezu 2a/642, pošt. příh. 163, PSČ 460 01 Liberec 4, tel. 048/5226111, fax 048/5226333

V Liberci 31. 8. 1998

Tarmac Severokámen a.s.
Rumjancevova 3
Liberec 1
460 89

Vyřizuje: [redacted]
Rozhodnutí nabylo právní moci
dne 30. 9. 1998
podpis [redacted]

(Uveďte v odpovědi)

Naše značka
čj. 1461-02/98

Vaše zpráva značky / ze dne
9870/61/98

Věc: *Povolení hornické činnosti v dobývacím prostoru DUBNICE I, výhradního ložiska štěrkopísku*

- rozhodnutí -

K Vaší žádosti ze dne 15. 6. 1998 zaevidované pod čj. 1045-02/98 a dále pak na základě výsledku ústního jednání spojeného s místním šetřením, které se konalo dne 11. 8. 1998 v Dubnici. Obvodní báňský úřad v Liberci

povoluje

v souladu s ustanovením § 10 odst. 1 a § 18 odst. 2 zákona ČNR č. 61/1988 Sb., o hornické činnosti, výbušninách a o státní báňské správě ve znění pozdějších zákonů a podle ustanovení § 5 písm. b) vyhlášky ČBÚ č. 104/1988 Sb., o racionálním využívání výhradních ložisek, o povolování a ohlašování hornické činnosti a ohlašování činnosti prováděné hornickým způsobem, ve znění vyhl. ČBÚ č. 242/1993 Sb.

**hornickou činnost - otvírku, přípravu a dobývání
výhradního ložiska štěrkopísku v dobývacím prostoru DUBNICE I.**

Hornická činnost smí být prováděna za předpokladu plnění následujících podmínek:

1. Při realizaci hornické činnosti musí být dodržen předložený a schválený plán otvírky, přípravy a dobývání výhradního ložiska štěrkopísku Dubnice. Tento plán OPD je nedílnou součástí žádosti o povolení hornické činnosti.
2. Organizace musí dodržet podmínky rozhodnutí o stanovení dobývacího prostoru Dubnice I.
3. Hornická činnost smí být prováděna za předpokladu, že budou plněny podmínky stanovené v písemných vyjádřeních a stanoviskách účastníků řízení a dotčených orgánů státní správy:

Obec a Obecní úřad Dubnice (stanovisko ze dne 14. 5. 1998)

Město Jablonné v Podještědí (stanovisko ze dne 11. 8. 1998)

(stanovisko ze dne 9. 6. 1998)

Státní statek s.p. Bílý Kostel (stanovisko ze dne 9. 6. 1998)

Lesy ČR s.p. Hradec Králové (stanovisko ze dne 1. 6. 1998)

Ministerstvo životního prostředí UO Liberec (stanovisko ze dne 18. 8. 1998)

Okresní úřad Česká Lípa

- referát životního prostředí

(stanovisko ze dne 11. 8. 1998 dané do protokolu ved. RŽP)

(rozhodnutí vodohosp. orgánu čj. ŽP 928/98-231.2 ze dne 11. 5. 1998)

- referát kultury

(stanovisko čj. RK 1658/98 ze dne 5. 8. 1998)

- referát finanční

(stanovisko čj. 72.3/Rp-L-3339/97/FR ze dne 18. 11. 1997)

OHS Česká Lípa (stanovisko z 11. 8. 1998 dané do protokolu)

Česká inspekce životního prostředí, odd. ochrany ovzduší Liberec

(stanovisko ze dne 11. 8. 1998 dané do protokolu)

Tato stanoviska jsou závaznou součástí tohoto rozhodnutí a nedílnou přílohou protokolu čj. 1461-02/98 ze dne 11. 8. 1998. Plněním těchto stanovených podmínek je podmíněna platnost povolené hornické činnosti v dobývacím prostoru Dubnice I.

4. Závaznou součástí rozhodnutí o povolení hornické činnosti jsou též podmínky stanovené v souhlasech a rozhodnutích orgánu ochrany zemědělského půdního fondu podle § 10 odst. 1 zákona č. 334/1992 Sb., o ochraně ZPF a to:
Předchozí souhlas s odnětím ZPF podle § 13 zák. č. 75/76 Sb. vydaný MZaV dne 4. 5. 1979, čj. 40-327/79-413
Předchozí souhlas s odnětím ZPF podle § 13 zák. č. 75/76 Sb. vydaný MZaV dne 8. 3. 1985, čj. 2050/84-413
Předchozí souhlas s odnětím ZPF podle § 13 zák. č. 75/76 Sb. vydaný MZaV dne 21. 6. 1989, čj. 1523/89-340
Souhlas s odnětím ZPF podle § 9 zák. č. 334/92 Sb. ze dne 27. 4. 1998, čj. 33/9870/98
Rozhodnutí o platbě odvodů za vynětí zem. půdy z 9. 2. 1998, čj. ŽP 219/98-201/1
Rozhodnutí o platbě odvodů za vynětí zem. půdy z 7. 4. 1997, čj. ŽP 784/A/97-201/1
Dočasné vynětí zem. půdy z 11. 10. 1989, čj. VLHZ-978/89-201/1-Rá
Dočasné vynětí zem. půdy z 23. 1. 1987, čj. VLHZ 10/87-201/1-Ra
Dočasné vynětí zem. půdy z 3. 7. 1985, čj. VLHZ 386/85-201/1-Vý
Dočasné vynětí zem. půdy z 17. 4. 1984, čj. VLHZ 211/84-201/1-Vý
Dočasné vynětí zem. půdy z 27. 12. 1983, čj. VLHZ-69/83-201/1-Vý
Dočasné vynětí zem. půdy z 10. 3. 1996, čj. VLHZ 414/79-201/1-Čá
Trvalé vynětí zem. půdy z 20. 11. 1979, čj. VLHZ 579/79-201/1-Čá
Trvalé vynětí lesních pozemků z 29. 5. 1996, čj. ŽP 4299/95-221/3-Sv
Dočasné vynětí pozemků z LPF z 26. 6. 1989, čj. 25552/1221/OSS/89-441
Trvalé vynětí lesních pozemků z 4. 11. 1987, čj. Les-1155/87-221
Trvalé vynětí lesních pozemků z 21. 7. 1987, čj. Les/767/86-221/Li/HP
Trvalé vynětí lesních pozemků z 11. 6. 1984, čj. Les/750/1984-221-K1
Trvalé vynětí lesních pozemků z 13. 3. 1984, čj. VLHZ 172/84-221/3-K1
Trvalé vynětí lesních pozemků z 5. 5. 1982, čj. 552/82/221
5. Při realizaci hornické činnosti musí být plněna stanoviska o hodnocení vlivů ze dne 26. 1. 1998 čj. 400/126/65/OPVŽP/98 dle ustanovení § 11 zákona ČNR č. 244/1992 Sb., o posuzování vlivů na životní prostředí.
6. Při hornické činnosti - otvírce, přípravě a dobývání musí být dodržovány všechny horní předpisy, jakožto i ostatní obecně platné a související právní předpisy.

7. Platnost tohoto rozhodnutí končí vydobytím zásob výhradního ložiska šterkopísku ve stanovené části DP dle schváleného POPD za dodržení výše uvedených podmínek.

S tímto rozhodnutím, především však s jeho podmínkami, seznamte všechny pracovníky, kterých se týká a rozhodnutí založte do složky rozhodnutí státní báňské správy.

Odůvodnění:

Organizace Tarmac Severokámen a.s. Liberec požádala zdejší Obvodní báňský úřad v Liberci o povolení hornické činnosti - otírky, přípravy a dobývání pro výhradní ložisko šterkopísku v dobývacím prostoru Dubnice I.

Obvodní báňský úřad v Liberci vydává toto rozhodnutí na základě výsledku ústního jednání spojeného s místním šetřením, které se konalo dne 11. 8. 1998 v provozovně Dubnice Tarmac Severokámen a.s. O výsledku ústního jednání spojeného s místním šetřením byl sepsán téhož dne protokol čj. 1461-02/98.

Přezkoumáním žádosti a schváleného plánu OPD na dobývacím prostoru Dubnice I bylo zjištěno, že předložená dokumentace je v souladu s příslušnými ustanoveními vyhlášky ČBÚ č. 104/1988 Sb., o racionálním využívání výhradních ložisek, o povolování a ohlašování hornické činnosti a činnosti prováděné hornickým způsobem, která se mění a doplňuje vyhl. ČBÚ č. 242/1993 Sb.

Účastníci řízení a dotčené orgány státní správy předložili písemná vyjádření a stanoviska, ve kterých za určitých podmínek s výše uvedenou hornickou činností souhlasí. Tato stanoviska účastníků řízení a dotčených orgánů státní správy jsou nedílnou součástí a podmiňují platnost tohoto vydaného rozhodnutí o povolení hornické činnosti na výhradním ložisku šterkopísku Dubnice.

Při správním řízení ve věci nevyšly najevo důvody bránící povolení HČ a nebyly zjištěny takové závažné nedostatky v bezpečnosti a ochraně zdraví při práci a bezpečnosti provozu, které by bránily vydání tohoto rozhodnutí. Z tohoto důvodu Obvodní báňský úřad v Liberci rozhodl tak, jak je výše uvedeno.

Za vydání tohoto rozhodnutí o povolení hornické činnosti byl vyměřen správní poplatek ve výši [REDAKCE] Kč podle ust. položky č. 58 písm. b) zák. ČNR č. 368/1992 Sb., o správních poplatcích vybíraných správními orgány ČR, ve znění pozdějších zákonů. Poplatek byl zaplacen formou kolkových známek.

Poučení o odvolání:


Proti tomuto rozhodnutí můžete podat odvolání ve lhůtě do 15-ti dnů od dne jeho oznámení k ČBÚ v Praze prostřednictvím OBÚ v Liberci podle ust. § 53 a násl. zák. č. 71/1967 Sb., o správním řízení.

Rozdělovník:

Účastníci řízení

Obec Dubnice

Město Jablonné v Podještědí



Státní statek, s.p., Bílý Kostel
Lesy ČR, Lesní správa Ještěd
Hnutí Duha

Dotčené orgány státní správy

Městský úřad Jablonné v Podještědí

Obecní úřad Dubnice

Okresní úřad Česká Lípa

MŽP ČR, ÚO Liberec

ČIŽP Liberec

OHS Česká Lípa



OBVODNÍ BÁŇSKÝ ÚŘAD
pro území krajů Libereckého a Vysočina

Na základě žádosti, která je zaevidována dne 30. července 2014 pod č.j. SBS 23467/2014, podle ustanovení § 5 odst. 2 zákona č. 61/1988 Sb., o hornické činnosti, výbušninách a o státní báňské správě, ve znění pozdějších předpisů, podle ustanovení § 1 odst. 2 vyhlášky č. 15/1995 Sb., o oprávnění k hornické činnosti a činnosti prováděné hornickým způsobem, jakož i k projektování objektů a zařízení, které jsou součástí těchto činností, ve znění pozdějších předpisů, a podle ustanovení § 151 odst. 1 zákona č. 500/2004 Sb., správní řád, ve znění pozdějších předpisů,

vydává

OPRÁVNĚNÍ
k hornické činnosti

č.j. 23467/2014 č.o. 270

pro:

Obchodní jméno: EUROVIA Kamenolomy, a.s.

Sídlo: Londýnská 637/79a, Liberec XI-Růžodol, 460 01 Liberec

Identifikační číslo: 270 96 670

Předmět činnosti:

Hornická činnost v souladu s ustanovením § 2

- písm. b) – otvírka, příprava a dobývání výhradních ložisek,*
- písm. c) – zřizování, zajišťování a likvidace důlních děl a lomů,*
- písm. d) – úprava a zušlechťování nerostů prováděné v souvislosti s jejich dobýváním,*
- písm. e) – zřizování a provozování odvalů, výsypek a odkališť při činnostech uvedených v písmenech a) až d)*

zákona č. 61/1988 Sb., o hornické činnosti, výbušninách a o státní báňské správě, ve znění pozdějších předpisů, jakož i projektování a navrhování objektů a zařízení, které jsou jejich součástí.

Odborně způsobilí zaměstnanci:

Odborně způsobilí zaměstnanci jsou uvedeni v příloze, která je nedílnou součástí tohoto rozhodnutí.

Tímto rozhodnutím se zároveň ruší oprávnění vydané Obvodním báňským úřadem v Liberci pod č.j. 32247/2010, č.o. 250 dne 25. října 2010.

V Liberci 19. srpna 2014



předseda úřadu



O B V O D N Í B Á Ň S K Ý Ú Ř A D

p r o ú z e m í k r a j ů L i b e r e c k é h o a V y s o č i n a

Seznam odborně způsobilých zaměstnanců organizace EUROVIA Kamenolomy, a.s.

se sídlem Londýnská 637/79a, Liberec–Růžodol I, 460 01 Liberec, ve smyslu vyhlášky č. 298/2005 Sb., o požadavcích na odbornou kvalifikaci a odbornou způsobilost při hornické činnosti nebo činnosti prováděné hornickým způsobem a o změně některých právních předpisů, ve znění pozdějších předpisů, jako příloha k rozhodnutí Obvodního báňského úřadu pro území krajů Libereckého a Vysočina dne 19. srpna 2014 pod č.j. SBS 23467:

Závodní lomu:

osvědčení
č.j. 1438-02/95 č.o. 177 vydal OBÚ v Liberci dne 24. 6. 2005

osvědčení
č.j. 1985-02/98 č.o. 269 vydal OBÚ v Liberci dne 11. 11. 1998

J osvědčení č.j. 963-02/98
č.o. 259 vydal OBÚ v Liberci dne 1. 6. 1998

1;
osvědčení č.j. 918/2008/03 č.o. 382 vydal OBÚ v Liberci dne 22. 5. 2008

osvědčení
č.j. 2832-02/03 č.o. 328 vydal OBÚ v Liberci dne 21. 10. 2003

; osvědčení č.j. SBS
10157/2011 č.o.412 vydal OBÚ v Liberci dne 27. 6. 2011

I osvědčení
č.j. 938/415,2/05 vydal OBÚ v Plzni dne 29.3.2005, osvědčení č.j. 1518/III/97/148 vydal ČBÚ
v Praze dne 18. 12. 1997

; osvědčení
č.j. SBS 32213/2011/ČBÚ-22/220 vydal ČBÚ v Praze dne 20. 1. 2012

; osvědčení
č.j. SBS 39428/2010/4 vydal OBÚ v Plzni dne 22. 3. 2011

I osvědčení č.j. SBS/32945/2012/OBÚ-05/415.2/Ing.Ny/1; č.o. 117/2012 vydal OBÚ se sídlem
v Ostravě dne 4. 10. 2012

; osvědčení
č.j. 2834-02/03 č.o. 329 vydal OBÚ v Liberci dne 21. 10. 2003

,
osvědčení č.j. 4218/99, ev.č. 1029 vydal OBÚ Most dne 22. 12. 1999

POVĚŘENÍ

Společnost **EUROVIA Kamenolomy, a.s.**, IČ 270 96 670, se sídlem Londýnská 637/79a, Liberec XI – Růžodol I, 460 01 Liberec, zapsaná v obchodním rejstříku u Krajského soudu v Ústí nad Labem, oddíl B, vložka 1594 zastoupená panem Ing. Michaelem Junge – předsedou představenstva a panem Ing. Martinem Pekáčkem – místopředsedou představenstva (dále jen jako „**Společnost**“)

pověřuje

technicko-výrobního náměstka Společnosti [redacted] nar. [redacted]
[redacted] (dále jen jako „**Zaměstnanec**“),

aby jako zaměstnanec Společnosti

- a) dle ust. § 30 odst. 1 zákona č. 500/2004 Sb., správního řádu, ve spojení s ust. § 21 odst. 1 písm. b) zákona č. 99/1963 Sb., občanského soudního řádu, ve znění pozdějších předpisů, **jménem Společnosti činil veškeré úkony bez omezení ve všech správních řízeních**, vedených u těchto orgánů: Státní báňská správa, Ministerstvo životního prostředí a jeho oblastní pracoviště, Ministerstvo dopravy, Policie České republiky, Úřad pro zastupování státu ve věcech majetkových, Státní pozemkový úřad, Katastrální úřady, Krajské, Městské a Obecní úřady, Česká inspekce životního prostředí,
- b) dle ust. § 430 zákona č. 89/2012 Sb., občanského zákoníku zastupoval Společnost při uzavírání smluv souvisejících s běžnou podnikatelskou činností a ostatní souvztažnou činností Společnosti, jejichž plnění nepřesahuje hodnotu [redacted] - **CZK** (slovy: [redacted]) **bez DPH**,
- c) dle ust. § 430 zákona č. 89/2012 Sb., občanského zákoníku, podepisoval za Společnost objednávky a smlouvy na nákup zboží a materiálu do sumy [redacted] - **CZK** (slovy: [redacted]) **bez DPH**.

Zaměstnanec je oprávněn v rámci uvedeného pověření činit za Společnost veškerá právní jednání a úkony.

Zaměstnanec je oprávněn bez omezení právně jednat za Společnost s orgány uvedenými v písm. a) tohoto pověření i mimo správní řízení.

Toto pověření je účinné do **31. 1. 2021**

EUROVIA Kamenolomy, a.s.

V Liberci dne 9. 1. 2020

Ing. Michael Junge, předseda představenstva



Ing. Martin Pekáček, místopředseda představenstva



Ověření - legalizace

Podle ověřovací knihy O - 90 /2020 ověřuji, že

Michael Junge, [redacted]

jehož totožnost byla prokázána, dnes přede mnou
tuto listinu vlastnoručně podepsal.

V Liberci dne 15.1.2020

[redacted] ověřena notář



Ověřovací doložka pro legalizaci
Podle ověřovací knihy pošty: Praha 104
Vlastnoručně podepsal: Martin Pekáček

Poř.č: 10004-0436-0034

Datum a místo narození: [redacted]

Adresa pobytu: [redacted]

Druh a č. předlož. dokl. totožnosti: 207164777
Občanský průkaz

Praha 104 dne 27.01.2020

[redacted]
Podpis, úřední razí

