

SMLOUVA O PACHTU – POZEMKY V DOBÝVACÍM PROSTORU č.: 788 200

uzavřená ve smyslu ust. § 2332 a násl. zák. č. 89/2012 Sb., občanský zákoník,
ve znění pozdějších předpisů (dále jen „občanský zákoník“)

Smluvní strany:

Lesy České republiky, s.p.

se sídlem Přemyslova 1106/19, Nový Hradec Králové, PSČ 500 08 Hradec Králové,
zapsaný v obchodním rejstříku vedeném Krajským soudem v Hradci Králové, oddíl AXII, vložka 540
zastoupený Ing. Josefem Vojáčkem, generálním ředitelem

IČO: 421 96 451, DIČ: CZ42196451

bankovní spojení: Komerční banka, a.s., pobočka Židlochovice

číslo účtu: 18403641/0100

(dále jako „**propachtovatel**“) na straně jedné

a

MND a.s.

se sídlem Hodonín, Úprkova 807/6, PSČ 69501

zapsaná v obchodním rejstříku vedeném Krajským soudem v Brně, oddíl B, vložka 6209

IČO: 284 83 006, DIČ: CZ699003312

zastoupená Ing. Zbyňkem Parmou, generálním ředitelem, na základě plné moci ze dne 22. 1. 2020

bankovní spojení: Komerční banka, a.s., pobočka Hodonín

číslo účtu: 2104671/0100

(dále jako „**pachtýř**“) na straně druhé

společně též „**smluvní strany**“

uzavírají níže uvedeného dne, měsíce a roku tuto

SMLOUVU O PACHTU:

I.

Předmět smlouvy

1. Propachtovatel prohlašuje, že má právo hospodařit k níže uvedeným pozemkům, které jsou ve vlastnictví České republiky, a to:

Číslo pozemku	Druh pozemku	Výměra v m ²	Propachtovávaná výměra v m ²	Katastrální území	LV	Obec
část 1951	lesní pozemek	1 119 333	6 996	Bošovice	1069	Bošovice
část 818/2	lesní pozemek	1 060	346	Velké Hostěrádky	777	Velké Hostěrádky
část 819	ostatní plocha	5 352	2 016	Velké Hostěrádky	777	Velké Hostěrádky
část 834	lesní pozemek	6 625	1 611	Velké Hostěrádky	777	Velké Hostěrádky
část 835	lesní pozemek	47 974	2 550	Velké Hostěrádky	777	Velké Hostěrádky
část 836	lesní pozemek	146 419	396	Velké Hostěrádky	777	Velké Hostěrádky
část 837/1	lesní pozemek	32 256	2 306	Velké Hostěrádky	777	Velké Hostěrádky

část 838	lesní pozemek	24 994	98	Velké Hostěrádky	777	Velké Hostěrádky
část 839	lesní pozemek	1 525	215	Velké Hostěrádky	777	Velké Hostěrádky
část 841	lesní pozemek	6 803	22	Velké Hostěrádky	777	Velké Hostěrádky
část 843	lesní pozemek	2 519	552	Velké Hostěrádky	777	Velké Hostěrádky
část 844	lesní pozemek	220 846	2 066	Velké Hostěrádky	777	Velké Hostěrádky
část 848	lesní pozemek	260 200	141	Velké Hostěrádky	777	Velké Hostěrádky
část 849	ostatní plocha	5 854	1 557	Velké Hostěrádky	777	Velké Hostěrádky
část 854/1	ostatní plocha	484	19	Velké Hostěrádky	777	Velké Hostěrádky
část 854/4	ostatní plocha	544	262	Velké Hostěrádky	777	Velké Hostěrádky
část 856	ostatní plocha	2 571	21	Velké Hostěrádky	777	Velké Hostěrádky
část 858	lesní pozemek	69 773	137	Velké Hostěrádky	777	Velké Hostěrádky
část 859	ostatní plocha	294	26	Velké Hostěrádky	777	Velké Hostěrádky
část 1101	ostatní plocha	189	25	Velké Hostěrádky	777	Velké Hostěrádky
část 7019	lesní pozemek	124 225	1 507	Dambořice	1877	Dambořice
část 7370/1	lesní pozemek	2 961	35	Dambořice	1877	Dambořice
Celkem:			22 904			

Uvedené pozemky (dále jen „**předmětné pozemky**“ nebo „**předmět pachtu**“) jsou zapsané v katastru nemovitostí u Katastrálního úřadu pro Jihomoravský kraj,

- Katastrálního pracoviště Vyškov na LV č. 1069 pro katastrální území Bošovice, obec Bošovice,
- Katastrálního pracoviště Hustopeče na LV č. 777 pro katastrální území Velké Hostěrádky, obec Velké Hostěrádky,
- Katastrálního pracoviště Kyjov na LV č. 1877 pro katastrální území Dambořice, obec Dambořice.

2. Část pozemku p. č. 1951 o výměře 6.996 m² v k. ú. Bošovice, část pozemku p. č. 818/2 o výměře 346 m², část pozemku p. č. 819 o výměře 2.016 m², část pozemku p. č. 834 o výměře 256 m², část pozemku p. č. 835 o výměře 427 m², část pozemku p. č. 836 o výměře 396 m², část pozemku p. č. 841 o výměře 22 m², část pozemku p. č. 843 o výměře 552 m², část pozemku p. č. 844 o výměře 2.066 m², část pozemku p. č. 848 o výměře 141 m², část pozemku p. č. 849 o výměře 1.557 m², část pozemku p. č. 854/1 o výměře 19 m², část pozemku p. č. 854/4 o výměře 262 m², část pozemku p. č. 856 o výměře 21 m², část pozemku p. č. 858 o výměře 137 m², část pozemku p. č. 859 o výměře 26 m², část pozemku p. č. 1101 o výměře 25 m², vše v k. ú. Velké Hostěrádky, část pozemku p. č. 7019 o výměře 1.320 m² a část pozemku p. č. 7370/1 o výměře 14 m², v k. ú. Dambořice, jsou na základě rozhodnutí Krajského úřadu Jihomoravského kraje, odboru životního prostředí, č. j.: JMK 18488/2018 o dočasném odnětí a omezení pozemků určených k plnění funkcí lesa ze dne 31. 1. 2018 s nabytím právní moci dne 28. 2. 2018, rozhodnutí Krajského úřadu Jihomoravského kraje, odboru životního prostředí,

č. j.: JMK 25234/2018 – opravného rozhodnutí ze dne 12. 2. 2018 s nabytím právní moci dne 9. 3. 2018, rozhodnutí Krajského úřadu Jihomoravského kraje, odboru životního prostředí, č. j.: JMK 31063/2018 - opravného rozhodnutí ze dne 22. 2. 2018 s nabytím právní moci dne 14. 3. 2018, rozhodnutí Krajského úřadu Jihomoravského kraje, odboru životního prostředí, č. j.: JMK 80298/2019 o změně ze 4. 5. 2019 s nabytím právní moci dne 1. 7. 2019 a rozhodnutí Krajského úřadu Jihomoravského kraje, odboru životního prostředí, č. j.: JMK 126693/2019 o opravě ze 4. 9. 2019 s nabytím právní moci dne 27. 9. 2019 dočasně omezeny ve využívání pozemků určených k plnění funkcí lesa, a to od 1. 7. 2020 do **31. 12. 2050**. Tato rozhodnutí jsou nedílnou přílohou č. 1, 2, 3, 4 a 5 k této smlouvě (dále jen „Smlouva“).

Část pozemku p. č. 834 o výměře 68 m², část pozemku p. č. 835 o výměře 1.744 m², část pozemku p. č. 836 o výměře 3 m², vše v k. ú. Velké Hostěradky, není nutné omezovat ve využívání pozemků určených k plnění funkcí lesa z důvodu ochranného pásma dle § 68 odstavce 1 zákona č. 458/2000 o podmínkách podnikání a o výkonu státní správy v energetických odvětvích a o změně některých zákonů (energetický zákon), ve znění pozdějších předpisů, a to na základě rozhodnutí Městského úřadu Hustopeče, odboru životního prostředí, č. j.: MUH/28377/19/321 ze dne 10. 5. 2019 s nabytím právní moci dne 30. 5. 2019. Výše uvedené rozhodnutí tvoří nedílnou přílohu č. 6 k této Smlouvě.

Část pozemku p. č. 834 o výměře 1.329 m², část pozemku p. č. 835 o výměře 1.068 m², část pozemku p. č. 837/1 o výměře 2.306 m², část pozemku p. č. 838 o výměře 98 m² a část pozemku p. č. 839 o výměře 215 m², vše v k. ú. Velké Hostěradky, jsou na základě rozhodnutí Městského úřadu Hustopeče, odboru životního prostředí, č. j.: MUH/31395/11/321 ze dne 20. 6. 2011 s nabytím právní moci dne 7. 7. 2011 dočasně omezena ve využívání pozemků určených k plnění funkcí lesa na dobu od 1. 1. 2013 **do 31. 12. 2050** pro stavbu „Zapojení sondy Hostěradky 102a“. Citované rozhodnutí tvoří nedílnou přílohu č. 7 k této Smlouvě.

Část pozemku p. č. 7019 v k. ú. Dambořice o výměře 187 m² je na základě rozhodnutí Městského úřadu Kyjov, odboru životního prostředí, č. j.: OŽP26013/11/3462/2011 401 ze dne 28. 6. 2011 s nabytím právní moci dne 26. 7. 2011 dočasně omezena ve využívání pozemku určeného k plnění funkcí lesa **do 31. 12. 2050** pro stavbu „Zapojení sondy Hostěradky 102a“. Výše uvedené rozhodnutí tvoří nedílnou přílohu č. 8 k této Smlouvě.

Část pozemku p. č. 7370/1 v k. ú. Dambořice o výměře 21 m² je na základě rozhodnutí Městského úřadu Kyjov, odboru životního prostředí, č. j.: OŽPÚP57351/15/401 ze dne 18. 12. 2015 s nabytím právní moci dne 7. 1. 2016 dočasně omezena ve využívání pozemků k plnění funkcí lesa na dobu od 1. 1. 2016 **do 31. 12. 2050** pro produktovod Hostěradky 102. Citované rozhodnutí tvoří nedílnou přílohu č. 9 k této Smlouvě.

3. Propachtovatel se zavazuje přenechat na základě této Smlouvy předmět pachtu uvedený v odst. 1. tohoto článku o celkové propachtované výměře 22.904 m² do pachtu pachtýři k dočasnému úplatnému užívání a požívání s tím, že pachtýř se zavazuje předmět pachtu využívat výlučně za účelem provádění hornické činnosti, a to dobývání ropy a hořlavého zemního plynu a k činnostem při dobývání ropy a hořlavého zemního plynu souvisejícími. Veškeré věci, záležitosti či jednání související s využitím předmětu pachtu za sjednaným účelem je povinen obstarat pachtýř, a to na svůj náklad a v mezích stanovených touto Smlouvou.
4. Smluvní strany prohlašují, že hranice předmětu pachtu jsou jim spolehlivě známy a nevzbuzují jakýchkoli pochybností. Předmět pachtu je graficky znázorněn v zákresu evidenční údaje o pozemcích – Zapojení sond Borkovany – omezení PUPFL vyhotovené [REDAKCE] dne 13. 10. 2017 a potvrzené [REDAKCE] dne 7. 11. 2017 v měřítku 1 : 1 500, který tvoří nedílnou přílohu č. 10 k této Smlouvě.

Dále je předmět pachtu graficky znázorněn v zákresu evidenční údaje o pozemcích – Zapojení sond Borkovany – omezení PUPFL vyhotovené [REDAKCE] dne 3. 11. 2017 a potvrzené [REDAKCE] dne 7. 11. 2017 v měřítku 1 : 1 000, který tvoří nedílnou přílohu č. 11 k této Smlouvě.

Následně je předmět pachtu graficky znázorněn v zákresu Evidenční údaje o pozemcích – Zapojení sond Borkovany – omezení PUPFL vyhotovené [REDAKCE] dne 8. 3. 2019

a potvrzené [redacted] dne 11. 3. 2019 v měřítku 1 : 1 500. Zákres tvoří nedílnou přílohu č. 12 k této Smlouvě.

Dále je předmět pachtu graficky znázorněn v zákresu Evidenční údaje o pozemcích – Zapojení sond Borkovany, dočasné odnětí PUPFL v k. ú. Velké Hostěradky vyhotovené [redacted] dne 7. 11. 2017 a potvrzené [redacted] dne 7. 11. 2017 v měřítku 1 : 2 880. Zákres tvoří nedílnou přílohu č. 13 k této Smlouvě.

Dále je předmět pachtu graficky znázorněn v zákresu evidenční údaje o pozemcích – Zapojení sondy Hostěradky 102a v k. ú. Velké Hostěradky a Dambořice vyhotovené [redacted] dne 3. 5. 2010 a potvrzené [redacted] dne 4. 5. 2010 v měřítku 1 : 1 500 a 1 : 2 000, který tvoří nedílnou přílohu č. 14 k této Smlouvě.

5. Pachtýř prohlašuje, že se se stavem předmětu pachtu řádně a dostatečně seznámil a že jej shledává ke dni uzavření této Smlouvy způsobilým ke smluvenému účelu pachtu dle této Smlouvy.
6. Z pachtu je vyňato právo výkonu myslivosti a rybářské právo.
7. Smluvní strany ujednaly, že předmětem pachtu dle této Smlouvy nejsou trvalé porosty nacházející se na předmětu pachtu.
8. Právo pachtu podle této Smlouvy dále nezakládá pachtýři jakákoliv práva k trvalým porostům nacházejícím se na předmětu pachtu. Pachtýř je povinen zejména upozornit na kalamitu, škodu na porostech apod.
9. Nárok na náhrady dle zvláštních právních předpisů např. v případech, na něž dopadá vyhláška Ministerstva zemědělství č. 55/1999 Sb., o způsobu výpočtu výše újmy nebo škody způsobené na lesích, ve znění pozdějších předpisů náleží propachtovateli.

II.

Účel pachtu

1. Pachtýř se zavazuje předmět pachtu uvedený v článku I. odst. 1. této Smlouvy užívat výlučně k podnikatelským účelům, a to k hornické činnosti podle ust. § 2 zák. č. 61/1988 Sb., o hornické činnosti, výbušninách a o státní báňské správě, ve znění pozdějších předpisů spočívající těžbě výhradních ložisek vyhrazených nerostů ropy a hořlavého zemního plynu a činností s hornickou činností související. Na stavbu „Zapojení HOS102A“ umístěné v předmětu pachtu byl vydán kolaudační souhlas Městského úřadu Ždánice, stavebního odboru, č. j.: 1788/12/S351 ze dne 28. 8. 2012, který tvoří nedílnou přílohu č. 15 k této Smlouvě.
Dále bylo v rámci stavby „Zapojení sond Borkovany“, sloužící k realizaci hornické činnosti sondami v k. ú. Borkovany a v k. ú. Bošovice a expedici těženého média k dalšímu zpracování na Sběrném naftovém středisku Dambořice vydáno společné povolení Ministerstva průmyslu a obchodu, odboru stavebního úřadu, č. j.: MPO 67343/18/525-SÚ MIPOX02EMUGO ze dne 7. 12. 2018 s nabytím právní moci dne 8. 1. 2019, které tvoří nedílnou přílohu č. 16 k této Smlouvě.
2. Předmětem podnikání pachtýře je mimo jiné hornická činnost a činnost prováděná hornickým způsobem v rozsahu podle § 2 a § 3 zákona č. 61/1988 Sb., o hornické činnosti, výbušninách a o státní báňské správě, ve znění pozdějších předpisů, a to na základě oprávnění Obvodního báňského úřadu pro území krajů Jihomoravského a Zlínského, č. j.: SBS 29317/2018/OBÚ-01/1, pořadové číslo 1985 k hornické činnosti a projektování objektů a zařízení pro hornickou činnost a k projektování, provádění a vyhodnocování geologických prací v rozsahu podle § 2 písm. a) b) c) d) e) f) g) h) i) zákona č. 61/1988 Sb., o hornické činnosti, výbušninách a o státní báňské správě, ve znění pozdějších předpisů a k činnosti prováděné hornickým způsobem a projektování objektů a zařízení pro činnost prováděnou hornickým způsobem v rozsahu podle § 3 písm. f) zákona č. 61/1988 Sb., o hornické činnosti, výbušninách a o státní báňské správě, ve znění pozdějších předpisů vydané dne 10. 10. 2018 s nabytím právní moci dne 25. 10. 2018. Oprávnění tvoří nedílnou přílohu č. 17 k této Smlouvě.

III.

Trvání pachtu

1. Propachtovatel na základě této Smlouvy přenechává pachtýři a pachtýř od propachtovatele přebírá do dočasného úplatného užívání a požívání předmět pachtu uvedený v čl. I. odst. 1. této Smlouvy o celkové propachtované výměře 22.904 m², a to na dobu určitou **od 1. 7. 2020 do 31. 12. 2024.**
2. Smluvní strany mohou v posledních šesti měsících pachtu sjednat formou dodatku ke stávající Smlouvě prodloužení pachtovního vztahu založeného touto Smlouvou, maximálně však o pět let, opakovaně až na dobu předpokládaného výkonu hornické činnosti nebo činnosti prováděné hornickým způsobem včetně následné sanace a rekultivace pozemku.
3. Pacht dle této Smlouvy skončí:
 - a) uplynutím doby, na níž byl sjednán,
 - b) písemnou dohodou smluvních stran,
 - c) písemnou výpovědí s výpovědní dobou učiněnou kteroukoli ze smluvních stran za níže uvedených podmínek.
4. Před uplynutím sjednané doby pachtu lze tento skončit výpovědí ze strany propachtovatele z těchto důvodů:
 - a) pachtýř je o více než jeden měsíc v prodlení s placením pachtovného, a to i přes písemnou výzvu propachtovatele k dodatečné úhradě dluhu pachtýře,
 - b) pachtýř užívá předmět pachtu v rozporu s ustanoveními této Smlouvy i přes písemnou výzvu propachtovatele k odstranění závadného stavu s určením přiměřené lhůty ke zjednaní nápravy,
 - c) pachtýř přenechal bez předchozího písemného souhlasu propachtovatele předmět pachtu nebo jeho část do užívání jinému,
 - d) pachtýř porušil své povinnosti plynoucí z této Smlouvy, a to i přes předchozí písemnou výzvu propachtovatele,
 - e) pachtýř na předmětu pachtu umístil jakékoli stavby bez předchozího písemného souhlasu propachtovatele,
 - f) pachtýř ztratil oprávnění k provozování činnosti, pro kterou si předmět pachtu propachtoval,
 - g) předmět pachtu přestal být využitelný pro sjednaný účel pachtu.
5. Před uplynutím sjednané doby pachtu lze tento skončit výpovědí ze strany pachtýře z těchto důvodů:
 - a) pachtýř ztratil oprávnění k provozování činnosti, pro kterou si předmět pachtu propachtoval,
 - b) propachtovatel porušil své povinnosti vůči pachtýři vyplývající z této Smlouvy, a to i přes předchozí písemnou výzvu pachtýře
 - c) předmět pachtu přestal být využitelný pro sjednaný účel pachtu.
6. Pro výpověď dle odst. 4. a odst. 5. tohoto článku se sjednává tříměsíční výpovědní doba, která počíná běžet od prvního dne kalendářního měsíce následujícího po měsíci, v němž byla výpověď doručena druhé smluvní straně.
7. Ke dni skončení pachtu je pachtýř povinen odevzdat propachtovateli předmět pachtu ve stavu odpovídajícímu způsobu využití pro účely dle čl. II. odst. 1. této Smlouvy a po sanaci a rekultivaci pozemku provedené na náklady pachtýře dle příslušného rozhodnutí orgánu státní správy. Toto ustanovení se netýká porostů, které se na předmětných pozemcích nacházejí. O předání bude sepsán písemný protokol opatřený datem a podpisy oprávněných pracovníků propachtovatele a pachtýře.

IV.

Pachtovné

1. Pachtýř se zavazuje platit propachtovateli za předmět pachtu pachtovné ve výši **██████████ Kč/m²/rok** (cena základní bez rozlišení ploch dle způsobu využití). Celkové roční pachtovné tak činí **██████████ Kč** (slovy: **██████████** koruna česká). Takto ujednané pachtovné bylo stanoveno dohodou.

2. Pachtovné dle předchozího odstavce tohoto článku je bez daně z přidané hodnoty. K takto ujednanému pachtovnému bude tedy připočtena daň z přidané hodnoty ve výši stanovené platnými a účinnými předpisy o dani z přidané hodnoty pro dané období.
3. Propachtovatel bude pachtovné fakturovat vždy k 30. 6. a 30. 11. běžného roku příslušným podílem za období celého pololetí. Uvedená data fakturace jsou zároveň datem uskutečnění zdanitelného plnění. Lhůta splatnosti faktury činí 30 kalendářních dnů ode dne jejího vystavení. Dnem úhrady se rozumí den připsání částky ve prospěch účtu propachtovatele. Úhrada pachtovného bude prováděna ve prospěch účtu organizační jednotky propachtovatele uvedeného v záhlaví této Smlouvy. V případě nabytí účinnosti pachtovního vztahu založeného touto Smlouvou v průběhu roku anebo ukončení pachtovního vztahu založeného touto Smlouvou v průběhu roku bude poměrně upravena výše pachtovného.
4. Faktura je řádně vystavena, pokud splňuje veškeré náležitosti daňového a účetního dokladu podle příslušných právních předpisů a další náležitosti dle této Smlouvy, pokud byly smluvními stranami ujednány. V případě, že faktura nebyla vystavena řádně, je smluvní strana, které je faktura určena, oprávněna fakturu vrátit, a to ve lhůtě pěti pracovních dnů od jejího doručení s uvedením chybných či chybějících náležitostí. Pokud bude faktura v uvedené lhůtě oprávněně vrácena, je smluvní strana, které byla faktura vrácena, povinna řádně vystavit a doručit bezvadnou (opravenou či doplněnou) fakturu, a to ve lhůtě pěti pracovních dnů od jejího vrácení. Nová lhůta splatnosti počíná běžet ode dne vystavení bezvadné (tj. opravené či doplněné) faktury.
5. Pachtýř bere na vědomí, že propachtovatel se rozhodl uplatnit na vztah založený touto Smlouvou, tj. pacht pozemku, daň z přidané hodnoty, a to ve smyslu zákona č. 235/2004 Sb., o dani z přidané hodnoty, ve znění pozdějších předpisů.
6. Pachtovné bude na každé další roky valorizováno vždy k 1. 1. aktuálního kalendářního roku podle skutečně dosažené míry inflace vyjádřené přírůstkem průměrného indexu spotřebitelských cen za 12 posledních měsíců předchozího kalendářního roku zveřejněného Českým statistickým úřadem. Pachtovné bude automaticky upravováno bez písemného oznámení pachtýři. K prvnímu zvýšení pachtovného o inflaci takto dojde s účinností **od 1. 1. 2021**.
7. Pachtýř se zavazuje platit propachtovateli pachtovné v souladu s touto Smlouvou, zejména řádně a včas.

V.

Práva a povinnosti smluvních stran

1. Pachtýř je povinen s předmětem pachtu řádně hospodařit dle dohodnutého a příslušnými úřady povoleného účelu, užívat jej v souladu s ustanoveními této Smlouvy a v záležitostech touto Smlouvou neupravených v souladu s obecně platnými právními předpisy a na své náklady řádně udržovat na něm se nacházející předměty a zařízení, pokud se jedná o běžné záležitosti spojené s jeho využíváním.
2. Pachtýř se zavazuje neprovádět žádné úpravy na předmětu pachtu bez předchozího písemného souhlasu propachtovatele, vyjma úprav prováděných v rámci hornické činnosti pachtýře.
3. Pachtýř je povinen umožnit propachtovateli vstup na předmět pachtu za účelem zjištění jeho stavu a kontroly jeho užívání pachtýřem v souladu s touto Smlouvou.
4. Pachtýř je povinen na předmětu pachtu umožnit propachtovateli výkon činností souvisejících s hospodařením v lese dle zák. č. 289/1995 Sb., o lesích a o změně a doplnění některých zákonů (lesní zákon), ve znění pozdějších předpisů a platného lesního hospodářského plánu, nebude-li příslušným rozhodnutím orgánů státní správy rozhodnuto jinak. Pachtýři se zakazuje jakékoli kácení trvalých porostů bez předchozího písemného souhlasu propachtovatele.
5. Pachtýř není oprávněn umístit na předmětu pachtu jakékoli stavby bez předchozího písemného souhlasu propachtovatele.
6. Propachtovatel je oprávněn kontrolovat, jak pachtýř plní povinnosti, které pro něj vyplývají z této Smlouvy.
7. Rozhodne-li příslušný orgán státní správy pravomocným rozhodnutím o uložení pokuty propachtovateli v souvislosti s porušením zákonných povinností, ke kterým došlo jednáním nebo

opomenutím pachtýře dle této Smlouvy, je pachtýř povinen zaplatit propachtovateli částku ve výši uložené pokuty včetně případných dalších nákladů propachtovatele s tímto spojených, zejména pak nákladů řízení, a to vše do 5 pracovních dnů od doručení písemné výzvy propachtovatele k úhradě.

8. Pachtýř není oprávněn přenechat bez předchozího písemného souhlasu propachtovatele předmět pachtu nebo jeho část do užívání třetí osobě.
9. Pachtýř se zavazuje na vlastní náklady odstranit újmu, která na předmětu pachtu jeho činností nebo činností třetích osob vznikne, a to ve lhůtě 30 kalendářních dnů od doručení písemné výzvy propachtovatele k odstranění újmy.
10. Pachtýř se zavazuje neuskładňovat a nelikvidovat odpady vzniklé jeho činností nebo činností třetích osob na předmětu pachtu. Za odvoz odpadu z předmětu pachtu a jeho následnou likvidaci odpovídá výlučně pachtýř. Likvidaci provede pachtýř na vlastní náklady do 7 dnů od zjištění závadného stavu.
11. Pachtýř se zavazuje, že zabezpečí výkon hornické činnosti, činnosti prováděné hornickým způsobem a činností souvisejících tak, aby nedocházelo k újmě na okolních lesních porostech na pozemcích, které nejsou součástí předmětu pachtu a nebyly dotčeny zájmy ochrany přírody.
12. Pachtýř nese plnou odpovědnost za veškerou újmu, která jím prováděnou činností nebo porušením jeho povinností založené touto Smlouvou či právním předpisem vznikne propachtovateli či třetím osobám, a to i v případě, že by újma vznikla v důsledku činnosti pachtýřem najatých právnických či fyzických osob v souvislosti s prováděnou činností.
13. Smluvní strany ujednávají, že právo pachtu dle této Smlouvy se nezapíše do veřejného seznamu.
14. Smluvní strany sjednávají pro případ porušení povinností uvedených v článku V. této Smlouvy smluvní pokutu ve výši 10 % aktuálního ročního pachtovného, nejméně však ██████████ Kč, za každý jednotlivý případ. Stanovením smluvní pokuty není dotčeno právo poškozené strany na náhradu škody a zaplacená smluvní pokuta se na náhradu škody nezapočítává. Smluvní pokuta je splatná do 15 dnů od doručení výzvy smluvní straně, která porušila své povinnosti.
15. Smluvní strany berou na vědomí, že cenová ujednání v této Smlouvě jsou obchodním tajemstvím propachtovatele, a zavazují se:
 - a) k ochraně údajů v této Smlouvě, která jsou obchodním tajemstvím propachtovatele, před třetí osobou a před jejich zneužitím,
 - b) nesdělít žádné informace a údaje v této Smlouvě, na které se vztahuje obchodní tajemství propachtovatele, třetím osobám,
 - c) zajistit, aby údaje v této Smlouvě, které jsou obchodním tajemstvím propachtovatele, nebyly zpřístupněny třetím osobám,a to vše s výjimkou poskytnutí: svým účetním, daňovým či právním poradcům, vázaných povinností mlčenlivosti, úřadům a soudům, pokud je to vyžadováno příslušnými právními předpisy.

VI.

Ostatní ujednání

Pachtýř se zavazuje nevydávat stanoviska či vyjádření třetím osobám k dotčení či omezení ve využívání předmětu pachtu nebo jeho části.

VII.

Sankční ujednání

Pro případ prodlení s úhradou pachtovného se pachtýř zavazuje zaplatit propachtovateli smluvní pokutu ve výši 0,05 % z dlužné částky za každý i započatý den prodlení. Právo propachtovatele na náhradu škody vzniklé z porušení smluvních povinností pachtýře či právo tuto Smlouvu vypovědět ve smyslu čl. III. této Smlouvy tím není dotčeno.

VIII.

Criminal Compliance doložka

1. Smluvní strany níže svým podpisem stvrzují, že v průběhu vyjednávání o této smlouvě vždy jednaly a postupovaly čestně a transparentně a současně se zavazují, že takto budou jednat i při plnění této smlouvy a veškerých činnostech s ní souvisejících.
2. Smluvní strany se dále zavazují vždy jednat tak a přijmout taková opatření, aby nedošlo ke vzniku důvodného podezření na spáchání trestného činu či k samotnému jeho spáchání (včetně formy účastenství), v důsledku tedy jednat tak, aby kterékoli ze smluvních stran nemohla být přičtena odpovědnost podle zákona č. 418/2011 Sb., o trestní odpovědnosti právnických osob a řízení proti nim, ve znění pozdějších předpisů nebo nevznikla trestní odpovědnost fyzických osob (včetně zaměstnanců) podle zákona č. 40/2009 Sb., trestní zákoník, ve znění pozdějších předpisů, případně aby nebylo zahájeno trestní stíhání proti jakémukoli ze smluvních stran včetně jejich zaměstnanců podle platných a účinných právních předpisů.
3. Propachtovatel za tímto účelem vytvořil tzv. Criminal Compliance Program Lesů České republiky, s.p. (viz www.lesycr.cz), a v jeho rámci přijal závazek vymezovat se proti jakémukoli protiprávnímu a neetickému jednání a nastavil postupy k prevenci a odhalování takového jednání.

IX.

Závěrečná ustanovení

1. Pokud není v této Smlouvě ujednáno jinak, řídí se vztahy mezi smluvními stranami příslušnými obecně platnými právními předpisy, zejména pak občanským zákoníkem, ve znění pozdějších předpisů.
2. V případě změny identifikačních údajů smluvních stran se tyto zavazují vzájemně se o této skutečnosti bez zbytečného odkladu písemně informovat.
3. Tuto Smlouvu lze měnit a doplňovat pouze písemnými vzestupně číslovanými dodatky podepsanými oprávněnými zástupci obou smluvních stran.
4. Pro platnost této Smlouvy je v souladu se Statutem LČR a zákonem o státním podniku nutný souhlas Ministerstva zemědělství, které rovněž vykonává jménem státu funkci zakladatele propachtovatele (dále jen „Zakladatel“) ve smyslu ustanovení § 17 odst. 2 zákona č. 77/1997 Sb., o státním podniku, ve znění pozdějších předpisů.
5. Zakladatel udělil předchozí souhlas s nakládáním s určeným majetkem ve smyslu ustanovení § 17 odst. 2 zákona č. 77/1997 Sb., o státním podniku, ve znění pozdějších předpisů pod č. j.: 47675/2017-MZE-13221 ze dne 1. 9. 2017 v odstavci 6.5.3. Statutu státního podniku Lesy České republiky, s.p.
6. Tato Smlouva je vyhotovena ve čtyřech stejnopisech, z nichž po dvou vyhotoveních obdrží každá ze smluvních stran.
7. Obě smluvní strany jsou oprávněny a v případech stanovených zákonem i povinny uveřejnit Smlouvu a její dodatky včetně metadat v rozsahu a způsobem dle zákona č. 340/2015 Sb., o zvláštních podmínkách účinnosti některých smluv, uveřejňování těchto smluv a o registru smluv (zákon o registru smluv), ve znění pozdějších předpisů. Obě smluvní strany jsou s uveřejněním Smlouvy a jejích dodatků včetně metadat srozuměny.
8. Tato Smlouva nabývá platnosti dnem podpisu oběma smluvními stranami. Účinnosti nabývá dnem **1. 7. 2020**; v případě povinnosti uveřejnění je účinnost podmíněna uveřejněním v registru smluv.
9. Smluvní strany prohlašují, že si tuto Smlouvu přečetly a na důkaz správnosti a souhlasu připojují prosty omylu své vlastnoruční podpisy.
10. Smluvní strany se dohodly, že ke dni účinnosti této Smlouvy se dohodou smluvních stran ruší Smlouva o pachtu – pozemky v dobývacím prostoru č. A 141 54 179 ze dne 6. 9. 2019 a nahrazuje se v plném rozsahu touto Smlouvou.
11. Nedílnou součástí této smlouvy jsou tyto přílohy:

— Příloha č. 1: Rozhodnutí Krajského úřadu Jihomoravského kraje, odboru životního prostředí, č. j.: JMK 18488/2018 ze dne 31. 1. 2018

- Příloha č. 2: Rozhodnutí Krajského úřadu Jihomoravského kraje, odboru životního prostředí, č. j.: JMK 25234/2018 ze dne 12. 2. 2018
- Příloha č. 3: Rozhodnutí Krajského úřadu Jihomoravského kraje, odboru životního prostředí, č. j.: JMK 31063/2018 ze dne 22. 2. 2018
- Příloha č. 4: Rozhodnutí Krajského úřadu Jihomoravského kraje, odboru životního prostředí, č. j.: JMK 80298/2019 o změně ze 4. 5. 2019
- Příloha č. 5: Rozhodnutí Krajského úřadu Jihomoravského kraje, odboru životního prostředí, č. j.: JMK 126693/2019 o opravě ze 4. 9. 2019
- Příloha č. 6: Rozhodnutí Městského úřadu Hustopeče, odboru životního prostředí, č. j.: MUH/28377/19/321 ze dne 10. 5. 2019
- Příloha č. 7: Rozhodnutí Městského úřadu Hustopeče, odboru životního prostředí, č. j.: MUH/31395/11/321 ze dne 20. 6. 2011
- Příloha č. 8: Rozhodnutí Městského úřadu Kyjov, odboru životního prostředí, č. j. OŽP26013/11/3462/2011 401 ze dne 28. 6. 2011
- Příloha č. 9: Rozhodnutí Městského úřadu Kyjov, odboru životního prostředí, č. j.: OŽÚP57351/15/401 ze dne 18. 12. 2015
- Příloha č. 10: Evidenční údaje o pozemcích – Zapojení sond Borkovany, omezení PUPFL vyhotovené [REDAKCE] dne 13. 10. 2017 v měřítku 1 : 1 500
- Příloha č. 11: Evidenční údaje o pozemcích – Zapojení sond Borkovany, omezení PUPFL vyhotovené [REDAKCE] dne 3. 11. 2017 v měřítku 1 : 1 000
- Příloha č. 12: Evidenční údaje o pozemcích – Zapojení sond Borkovany, omezení PUPFL vyhotovené [REDAKCE] dne 8. 3. 2019 v měřítku 1 : 1 500
- Příloha č. 13: Evidenční údaje o pozemcích – Zapojení sond Borkovany, omezení PUPFL vyhotovené [REDAKCE] dne 7. 11. 2017 v měřítku 1 : 2 880
- Příloha č. 14: Evidenční údaje o pozemcích – Zapojení sondy Hostěrádky 102a vyhotovené [REDAKCE] dne 3. 5. 2010 v měřítku 1 : 1 500 a 1 : 2 000,
- Příloha č. 15: Kolaudační souhlas městského úřadu Ždánice, Stavebního odboru, č. j.: 1788/12/S351 ze dne 28. 8. 2012
- Příloha č. 16: Společné povolení Ministerstva průmyslu a obchodu, odboru stavebního úřadu, č. j.: MPO 67343/18/525-SÚ MIPOX02EMUGO ze dne 7. 12. 2018
- Příloha č. 17: oprávnění Obvodního báňského úřadu pro území krajů Jihomoravského a Zlínského, č. j.: SBS 29317/2018/OBÚ-01/1, pořadové číslo 1985 k hornické činnosti a projektování objektů a zařízení pro hornickou činnost a k projektování, provádění a vyhodnocování geologických prací v rozsahu podle § 2 písm. a) b) c) d) e) f) g) h) i) zákona č. 61/1988 Sb., o hornické činnosti, výbušninách a o státní báňské správě, ve znění pozdějších předpisů a k činnosti prováděné hornickým způsobem a projektování objektů a zařízení pro činnost prováděnou hornickým způsobem v rozsahu podle § 3 písm. f) zákona č. 61/1988 Sb., o hornické činnosti, výbušninách a o státní báňské správě, ve znění pozdějších předpisů vydané dne 10. 10. 2018


— Příloha č. 18: Plná moc k zastupování společnosti MND a.s. ze dne 22. 1. 2020

V Hradci Králové, dne 14-04-2020


V Hodoníně, dne 21. 04. 2020

Propachtovatel:



Pachtýř:



Ing. Josef Vojaček
generální ředitel
Lesy České republiky, s.p.



Ing. Zbyněk Parma
generální ředitel
MND a.s.



Krajský úřad Jihomoravského kraje

Odbor životního prostředí
Žerotínovo nám. 3, 601 82 Brno

C. j. JMK 18488/2018

SpZn. S-JMK 179990/2017/OŽP-HdI

Brno 31.01.2018

Toto rozhodnutí nabylo
právní moci dne 28. 2. 2018
v Brně dne 5. 3. 2018

ROZHODNUTÍ

Krajský úřad Jihomoravského kraje, odbor životního prostředí, jako orgán státní správy lesů příslušný, podle § 67 odst. 1 zákona č. 129/2000 Sb., o krajích, v platném znění a § 48a odst. 1 písm. b) zákona č. 289/1995 Sb., o lesích a o změně a doplnění některých zákonů (lesní zákon), v platném znění a §§ 10 a 11 zákona č. 500/2004 Sb., zákon správní řád, v platném znění (dále jen správní řád) vydává toto

rozhodnutí:

žadatel: společnosti MND, a. s., Úprkova 807/6, 695 01 Hodonín, IČ: 28483006

- povoluje**, podle § 13 odst. 1 lesního zákona dočasné odnětí pozemků určených k plnění funkcí lesa dle tabulky č. 1 pro účely stavby „Zapojení sond Borkovany“ o celkové výměře **4,2528 ha**, z toho v k. ú. Bošovice 1,8179 ha, v k. ú. Hostěrádky 1,8600 ha a v k. ú. Dambořice 0,5749 ha na dobu od nabytí právní moci do **30.06.2019**,
- povoluje**, podle § 13 odst. 1 lesního zákona dočasné omezení ve využívání pozemků určených k plnění funkcí lesa dle tabulky č. 1 o celkové výměře **1,9011 ha**, z toho v k. ú. Bošovice 0,6996 ha, v k. ú. Hostěrádky 0,8316 ha a v k. ú. Dambořice 0,3699 ha na dobu od **01.07.2019** do **31.12.2050**.

Tabulka č. 1

Katastrální území	Parcelní číslo KN	Výměra dočasného odnětí (m ²)	Výměra dočasného omezení (m ²)	Vlastník pozemku
Bošovice	1951	18.179	6.996	Lesy České republiky, s. p., Hradec Králové
Velké Hostěrádky	818/1	308	47	Obec Velké Hostěrádky
	818/2	669	346	Lesy České republiky, s. p., Hradec Králové
	819	4.545	2.016	Lesy České republiky, s. p., Hradec Králové
	821	27		Lesy České republiky, s. p., Hradec Králové
	849	2.515	1.557	Lesy České republiky, s. p., Hradec Králové
	848	147	141	Lesy České republiky, s. p., Hradec Králové
	854/1	83	19	Lesy České republiky, s. p., Hradec Králové
	854/4	373	262	Lesy České republiky, s. p., Hradec Králové

Poučení:

Proti tomuto rozhodnutí se lze, podle § 81 odst. 1 správního řádu, odvolat do 15 dnů ode dne jeho doručení k Ministerstvu zemědělství, a to podáním učiněným u Krajského úřadu Jihomoravského kraje, odboru životního prostředí, Žerotínovo nám. 3, 601 82 Brno.



[Redacted signature]
vedoucí odboru

Za správnost vyhotovení: [Redacted signature]

Toto rozhodnutí obdrží:

1. MND, a. s., Úprkova 807/6, 695 01 Hodonín
2. Lesy České republiky, s. p., Přemyslova 1106, 501 68 Hradec Králové
3. Obec Velké Hostěradky, Velké Hostěradky 66, 691 74 Velké Hostěradky

4
5
6
7
8
9

Na vědomí (po nabytí právní moci):

1. Městský úřad Hustopeče, odbor životního prostředí, Dukelské náměstí 2, 693 17 Hustopeče
2. Městský úřad Kyjov, odbor životního prostředí a územního plánování, Masarykovo nám. 30, 697 01 Kyjov
3. Městský úřad Slavkov u Brna, odbor stavebního úřadu, územního plánování a životního prostředí, Palackého nám. 65, 684 01 Slavkov u Brna
4. Celní úřad pro Jihomoravský kraj, pracoviště Brno, Řípská 1125/9, 627 00 Brno
5. Obec Bošovice, Náves 291, 683 54 Bošovice
6. Obec Velké Hostěradky, Velké Hostěradky 66, 691 74 Velké Hostěradky
7. Obec Dambořice, Pod Kostelem 69, 696 35 Dambořice

Krajský úřad Jihomoravského kraje

Odbor životního prostředí
Žerotínovo náměstí 3, 601 82 Brno

Č.j.: JMK 25234/2018

SpZn.: S-JMK 179990/2017/OŽP/Hol

Brno 12.02.2018

OPRAVNÉ ROZHODNUTÍ

Toto rozhodnutí nabylo
právní moci dne 9. 3. 2018
v Brně dne 11. 3. 2018

Krajský úřad Jihomoravského kraje, odbor životního prostředí, jako orgán státní správy lesů příslušný podle § 67 odst. 1 zákona č. 129/2000 Sb., o krajích, v platném znění a § 48a odst. 1 písm. b) zákona č. 289/1995 Sb., o lesích a o změně a doplnění některých zákonů (lesní zákon), v platném znění a §§ 10 a 11 zákona č. 500/2004 Sb., správní řád, v platném znění (dále jen správní řád) rozhodl v řízení o povolení dočasného odnětí pozemků určených k plnění funkcí lesa a dočasného omezení ve využívání pozemků určených k plnění funkcí lesa podle § 13 odst. 1 lesního zákona pro účely stavby „Zapojení sond Borkovany“, takto :

Podle § 70 správního řádu, provádí z moci úřední tuto opravu zřejmých nesprávností písemného vyhotovení rozhodnutí Krajského úřadu Jihomoravského kraje, odboru životního prostředí, vydaného dne 31.01.2018 pod č. j. JMK 18488/2018:

1. Ve všech částech výše uvedeného rozhodnutí se označení společnosti **MND, a. s., Úprkova 807/6, 695 01 Hodonín , IČ: 28483006** mění na **MND a. s., Úprkova 807/6, 695 01 Hodonín , IČ: 28483006,**
2. věta v odůvodnění na straně 4 „Předmětem vlastní realizace je uložení ropovodu a optických kabelů v rámci stavby „Zapojení sond Borkovany“, realizace hornické činnosti sondami v k. ú. Borkovany a v k. ú. Bošovice a expedice těžného média k dalšímu zpracování na Sběrném naftovém středisku Dambořice.“ nově zní „Předmětem vlastní realizace je uložení ropovodu, optických kabelů a plynovodu v rámci stavby „Zapojení sond Borkovany“, realizace hornické činnosti sondami v k. ú. Borkovany a v k. ú. Bošovice a expedice těžného média k dalšímu zpracování na Sběrném naftovém středisku Dambořice.“,
3. věta v odůvodnění na straně 4 „Na základě zhodnocení předložených podkladů krajský úřad dospěl k závěru, že požadavek dočasného odnětí PUPFL a následného omezení využívání pozemků pro plnění funkcí lesa za účelem obnovy stávajícího vedení VN je ekonomicky a společensky důvodný.“ Nově zní „Na základě zhodnocení předložených podkladů krajský úřad dospěl k závěru, že požadavek dočasného odnětí PUPFL a následného omezení využívání pozemků pro plnění funkcí lesa je ekonomicky a společensky důvodný.“

Ostatní údaje rozhodnutí včetně stanovaných poplatků zůstávají beze změn.

Doložka konverze na žádost do dokumentu v listinné podobě

Tento dokument v listinné podobě, který vznikl pod pořadovým číslem 105972972-202033-18031908495 převedením z dokumentu obsaženého v datové zprávě, skládajícího se z 2 listů, se shoduje s obsahem dokumentu, jehož převedením vznikl.

Autorizovanou konverzí dokumentu se nepotvrzuje správnost a pravdivost údajů obsažených v dokumentu a jejich soulad s právními předpisy.

Vstupující dokument obsažený v datové zprávě byl podepsán zaručeným elektronickým podpisem založeným na kvalifikovaném certifikátu vydaném kvalifikovaným poskytovatelem služeb vytvářejících důvěru a platnost zaručeného elektronického podpisu byla ověřena dne 19.03.2018 v 08:49:58. Zaručený elektronický podpis byl shledán platným (dokument nebyl změněn) a ověření platnosti kvalifikovaného certifikátu bylo provedeno vůči seznamu zneplatněných kvalifikovaných certifikátů vydanému k datu 19.03.2018 05:52:08. Údaje o zaručeném elektronickém podpisu: číslo kvalifikovaného certifikátu **00 AC 55 FC**, kvalifikovaný certifikát byl vydán kvalifikovaným poskytovatelem služeb vytvářejících důvěru **I.CA Qualified 2 CA/RSA 02/2016, První certifikační autorita, a.s.** pro podepisující osobu (označující osobu) [redacted] referent, Odbor životního prostředí, Jihomoravský kraj. Elektronický podpis byl označen platným časovým razítkem, založeným na kvalifikovaném certifikátu vydaném kvalifikovaným poskytovatelem služeb vytvářejících důvěru. Platnost časového razítka byla ověřena dne 19.03.2018 v 08:49:58. Údaje o časovém razítku: datum a čas **16.03.2018 13:33:17**, číslo kvalifikovaného časového razítka **2D CB 31**, kvalifikované časové razítko bylo vydáno kvalifikovaným poskytovatelem služeb vytvářejících důvěru **PostSignum Qualified CA 3, Česká pošta, s.p. [IČ 47114983]**.

Vystavil: [redacted]
Pracoviště [redacted]
dne 19.03.2018

Jméno, příjmení a podpis osoby, která autorizovanou konverzi dokumentu provedla:
[redacted]

Otisk úředního razítka:
[redacted]



105972972-202033-180319084953

Poznámka:

Kontrolu této doložky lze provést v centrální evidenci doložek přístupnou způsobem umožňujícím dálkový přístup na adrese <https://www.czechpoint.cz/overovacidolozky>.

Krajský úřad Jihomoravského kraje

Odbor životního prostředí
Žerotínovo náměstí 3, 601 82 Brno

Č.j.: JMK 31063/2018

SpZn.: S-JMK 179990/2017/OŽP/Hol

Brno 22.02.2018

OPRAVNÉ ROZHODNUTÍ

Toto rozhodnutí nabylo
právní moci dne 14. 3. 2018
v Brně dne 16. 3. 2018

Krajský úřad Jihomoravského kraje, odbor životního prostředí, jako orgán státní správy lesů příslušný podle § 67 odst. 1 zákona č. 129/2000 Sb., o krajích, v platném znění a § 48a odst. 1 písm. b) zákona č. 289/1995 Sb., o lesích a o změně a doplnění některých zákonů (lesní zákon), v platném znění a §§ 10 a 11 zákona č. 500/2004 Sb., správní řád, v platném znění (dále jen správní řád) rozhodl v řízení o povolení dočasného odnětí pozemků určených k plnění funkcí lesa a dočasného omezení ve využívání pozemků určených k plnění funkcí lesa podle § 13 odst. 1 lesního zákona pro účely stavby „Zapojení sond Borkovany“, takto :

Podle § 70 správního řádu, provádí z moci úřední tuto opravu zřejmých nesprávností písemného vyhotovení rozhodnutí Krajského úřadu Jihomoravského kraje, odboru životního prostředí, vydaného dne 31.01.2018 pod č. j. JMK 18488/2018:

Ve výroku rozhodnutí se tabulce č. 1 v k.ú. Dambořice mění parcelní číslo **3770/1** na parcelní číslo **7370/1**.

Účastníci řízení podle § 27 odst. 1 správního řádu:

1. MND a. s., Úprkova 807/6, 695 01 Hodonín, IČ: 28483006
2. Lesy České republiky, s. p., Přemyslova 1106, 501 68 Hradec Králové IČ: 42196451
3. Obec Velké Hostěrádky, Velké Hostěrádky 66, 691 74 Velké Hostěrádky, IČ: 00283631
4. [redacted]
5. [redacted]
6. [redacted]
7. [redacted]
8. [redacted]
9. [redacted]

Odůvodnění:

Krajský úřad Jihomoravského kraje, odbor životního prostředí (dále jen krajský úřad) vydal dne 31.01.2018 rozhodnutí č. j. JMK 18488/2018, kterým povolil podle § 13 odst. 1 lesního zákona dočasné odnětí pozemků určených k plnění funkcí lesa a dočasné omezení ve využívání pozemků určených k plnění funkcí lesa pro účely stavby „Zapojení sond Borkovany“.

Při písemném vyhotovení výše uvedeného rozhodnutí došlo k nesprávnému označení čísla parcely 7370/1 v k.ú. Dambořice (v rozhodnutí uvedeno parc. č. 377o/1). Protože se jedná o nesprávnost ve výroku rozhodnutí, vydal krajský úřad toto opravné rozhodnutí.

Poučení :

Proti tomuto rozhodnutí se lze podle § 81 odst. 1 správního řádu odvolat, a to do 15 dnů ode dne jeho doručení, k Ministerstvu zemědělství ČR podáním učiněným u Krajského úřadu Jihomoravského kraje, odboru životního prostředí, Žerotínovo nám. 3, 601 82 Brno.

Právo podat odvolání proti opravnému rozhodnutí má podle § 70 správního řádu pouze účastník, který jím může být přímo dotčen.



vedoucí odboru

Za správnost vyhotovení :

Rozhodnutí obdrží :

1. MND a. s., Úprkova 807/6, 695 01 Hodonín
2. Lesy České republiky, s. p., Přemyslova 1106, 501 68 Hradec Králové
3. Obec Velké Hostěrádky, Velké Hostěrádky 66, 691 74 Velké Hostěrádky

- 4.
- 5.
- 6.
- 7.
- 8.
- 9.

Doložka konverze na žádost do dokumentu v listinné podobě

Tento dokument v listinné podobě, který vznikl pod pořadovým číslem 105972851-202033-180319084743 převedením z dokumentu obsaženého v datové zprávě, skládajícího se z 2 listů, se shoduje s obsahem dokumentu, jehož převedením vznikl.

Autorizovanou konverzí dokumentu se nepotvrzuje správnost a pravdivost údajů obsažených v dokumentu a jejich soulad s právními předpisy.

Vstupující dokument obsažený v datové zprávě byl podepsán zaručeným elektronickým podpisem založeným na kvalifikovaném certifikátu vydaném kvalifikovaným poskytovatelem služeb vytvářejících důvěru a platnost zaručeného elektronického podpisu byla ověřena dne 19.03.2018 v 08:47:48. Zaručený elektronický podpis byl shledán platným (dokument nebyl změněn) a ověření platnosti kvalifikovaného certifikátu bylo provedeno vůči seznamu zneplatněných kvalifikovaných certifikátů vydanému k datu 19.03.2018 05:52:08. Údaje o zaručeném elektronickém podpisu: číslo kvalifikovaného certifikátu 00 AC 55 FC, kvalifikovaný certifikát byl vydán kvalifikovaným poskytovatelem služeb vytvářejících důvěru I.CA Qualified 2 CA/RSA 02/2016, První certifikační autorita, a.s. pro podepisující osobu (označující osobu) [REDACTED], referent, Odbor životního prostředí, Jihomoravský kraj. Elektronický podpis byl označen platným časovým razítkem, založeným na kvalifikovaném certifikátu vydaném kvalifikovaným poskytovatelem služeb vytvářejících důvěru. Platnost časového razítka byla ověřena dne 19.03.2018 v 08:47:48. Údaje o časovém razítku: datum a čas 16.03.2018 13:57:42, číslo kvalifikovaného časového razítka 2D CB 31, kvalifikované časové razítko bylo vydáno kvalifikovaným poskytovatelem služeb vytvářejících důvěru PostSignum Qualified CA 3, Česká pošta, s.p. [IČ 47114983].

Vystavil: [REDACTED]
Pracoviště: [REDACTED]
dne 19.03.2018

Jméno, příjmení a podpis osoby, která autorizovanou konverzi dokumentu provedla:

Otisk úředního razítka:

[REDACTED]

[REDACTED]

[REDACTED]



105972851-202033-180319084743

Poznámka:

Kontrolu této doložky lze provést v centrální evidenci doložek přístupné způsobem umožňujícím dálkový přístup na adrese <https://www.czechpoint.cz/overovacidolozky>.

Krajský úřad Jihomoravského kraje
Odbor životního prostředí
Žerotínovo nám. 3, 601 82 Brno

Toto rozhodnutí nabylo
právní moci dne 1.7.2019
v Brně dne 1.7.2019

Notář v c. JMK 80298/2019

SpZn. S-JMK 63238/2019/OŽP/Hol

Brno 04.05.2019

ROZHODNUTÍ

Krajský úřad Jihomoravského kraje, odbor životního prostředí, jako orgán státní správy lesů příslušný, podle § 67 odst. 1 zákona č. 129/2000 Sb., o krajích, v platném znění, a § 48a odst. 1 písm. b) zákona č. 289/1995 Sb., o lesích a o změně a doplnění některých zákonů (lesní zákon), v platném znění a §§ 10 a 11 zákona č. 500/2004 Sb., správní řád, v platném znění (dále jen správní řád)

m ě n í

podle § 16 odst. 4 lesního zákona rozhodnutí č. j. JMK 18488/2018 vydané Krajským úřadem Jihomoravského kraje, odborem životního prostředí dne 30.01.2018 tak, že doba dočasného odnětí pozemků určených k plnění funkcí lesa uvedených v tab. č. 1 o celkové výměře 1,9011 ha, z toho v k. ú. Bošovice 0,6996 ha, v k. ú. Hostěrádky 0,8316 ha a v k. ú. Dambořice 0,3699 ha 1,8276 ha, původně stanovená na období do 30.06.2019 se **prodlužuje do 30.06.2020**.

Tabulka č. 1

Katastrální území	Parcelní číslo KN	Výměra dočasného odnětí (m ²)	Výměra dočasného omezení (m ²)	Vlastník pozemku
Bošovice	1951	18.179	6.996	Lesy České republiky, s. p., Hradec Králové
Velké Hostěrádky	818/1	308	47	Obec Velké Hostěrádky
	818/2	669	346	Lesy České republiky, s. p., Hradec Králové
	819	4.545	2.016	Lesy České republiky, s. p., Hradec Králové
	821	27		Lesy České republiky, s. p., Hradec Králové
	849	2.515	1.557	Lesy České republiky, s. p., Hradec Králové
	848	147	141	Lesy České republiky, s. p., Hradec Králové
	854/1	83	19	Lesy České republiky, s. p., Hradec Králové
	854/4	373	262	Lesy České republiky, s. p., Hradec Králové
	856	67	21	Lesy České republiky, s. p., Hradec Králové
	859	85	26	Lesy České republiky, s. p., Hradec Králové
	1101	77	25	Lesy České republiky, s. p., Hradec Králové
	858	387	137	Lesy České republiky, s. p., Hradec Králové
	843	2.468	552	Lesy České republiky, s. p., Hradec Králové
	844	3.780	2.066	Lesy České republiky, s. p., Hradec Králové
	841	61	22	Lesy České republiky, s. p., Hradec Králové
	836	1.694	396	Lesy České republiky, s. p., Hradec Králové
	834	350	256	Lesy České republiky, s. p., Hradec Králové
	835	964	427	Lesy České republiky, s. p., Hradec Králové

Dambořice	7370/1	80	14	Lesy České republiky, s. p., Hradec Králové
	7019	3.664	1.320	Lesy České republiky, s. p., Hradec Králové
	7091	152	1.656	
	7112/1	907	386	
	7113	793	323	
	7086/1	40		
	7086/2	35		
	7084	78		

Ostatní údaje rozhodnutí č. j. JMK 18488/2018 zůstávají v platnosti.

Účastníci řízení dle § 27 odst. 1 správního řádu:

1. MND, a. s., Úprkova 807/6, 695 01 Hodonín, IČ: 28483006
2. Lesy České republiky, s. p., Přemyslova 1106, 501 68 Hradec Králové, IČ: 42196451
3. Obec Velké Hostěrádky, Velké Hostěrádky 66, 691 74 Velké Hostěrádky, IČ: 00283681

4.
5.
6.
7.
8.
9.

Odůvodnění:

Krajský úřad Jihomoravského kraje, odbor životního prostředí (dále jen krajský úřad) vydal dne 31.01.2018 rozhodnutí č. j. JMK 18488/2018, kterým podle § 16 odst. 4 lesního zákona povolil společnosti MND, a. s., Úprkova 807/6, 695 01 Hodonín, IČ: 28483006 podle ustanovení § 13 odst. 1 lesního zákona dočasné odnětí pozemků určených k plnění funkce lesa, uvedených v tab. č. 1 o celkové výměře **1,9011** ha, z toho v k. ú. Bošovice 0,6996 ha, v k. ú. Hostěrádky 0,8316 ha a v k. ú. Dambořice 0,3699 ha 1,8276 ha, pro účely stavby „Zapojení sond Borkovany“ na dobu do 30.06.2019.

Dne 02.05.2019 obdržel krajský úřad žádost společnosti MND, a. s., Úprkova 807/6, 695 01 Hodonín, IČ: 28483006 (dále jen žadatel) o změnu předmětného rozhodnutí z důvodu zpoždění realizace záměru. Žadatel požaduje prodloužení doby dočasného odnětí PUPFL do 30.06.2020.


Dnem obdržení žádosti bylo, dle ustanovení § 44 odst. 1 zákona č. 500/2004 Sb., správní řád, zahájeno správní řízení ve věci změny předmětného rozhodnutí dle ustanovení § 16 odst. 4 lesního zákona. O zahájení řízení byli, v souladu s ustanovením § 47 správního řádu, informováni všichni účastníci řízení.

Na základě posouzení žádosti dospěl krajský úřad k závěru, že požadavek na změnu rozhodnutí o prodloužení dočasného záboru výše uvedených pozemků určených k plnění funkcí lesa, je ve veřejném zájmu a je ekonomicky důvodný. Změna rozhodnutí o dočasném odnětí, za dodržení v něm stanovených podmínek, nebude mít žádné jiné negativní důsledky na pozemky určené k plnění funkcí lesa.

Poučení:

Proti tomuto rozhodnutí se lze, podle § 81 odst. 1 správního řádu, odvolat do 15 dnů ode dne jeho doručení k Ministerstvu zemědělství, a to podáním učiněným u Krajského úřadu Jihomoravského kraje, odboru životního prostředí, Žerotínovo nám. 3, 601 82 Brno.


vedoucí odboru


Za správnost vyhotovení: 

Toto rozhodnutí obdrží:

a) účastníci řízení (do vlastních rukou):

1. MND, a. s., Úprkova 807/6, 695 01 Hodonín
2. Lesy České republiky, s. p., Přemyslova 1106, 501 68 Hradec Králové
3. Obec Velké Hostěradky, Velké Hostěradky 66, 691 74 Velké Hostěradky

4.
5.
6.
7.
8.
9.



b) ostatní na vědomí (po nabytí právní moci):

1. Celní úřad pro Jihomoravský kraj, pracoviště Brno, Řipská 1125/9, 627 00 Brno
2. Obec Bošovice, Náves 291, 683 54 Bošovice
6. Obec Velké Hostěradky, Velké Hostěradky 66, 691 74 Velké Hostěradky
7. Obec Dambořice, Pod Kostelem 69, 696 35 Dambořice

Doložka konverze na žádost do dokumentu v listinné podobě

Tento dokument v listinné podobě, který vznikl pod pořadovým číslem 119868902-202017-190624111232 převedením z dokumentu obsaženého v datové zprávě, skládajícího se z 3 listů, se shoduje s obsahem dokumentu, jehož převedením vznikl.

Autorizovanou konverzí dokumentu se nepotvrzuje správnost a pravdivost údajů obsažených v dokumentu a jejich soulad s právními předpisy.


Vstupní dokument obsažený v datové zprávě byl podepsán kvalifikovaným elektronickým podpisem a platnost kvalifikovaného elektronického podpisu byla ověřena dne 24.06.2019 v 11:12:37. Kvalifikovaný elektronický podpis byl shledán platným (dokument nebyl změněn) a ověření platnosti kvalifikovaného certifikátu pro elektronický podpis bylo provedeno vůči zveřejněnému seznamu zneplatněných certifikátů vydanému k datu 24.06.2019 10:08:30. Údaje o kvalifikovaném elektronickém podpisu: číslo kvalifikovaného certifikátu pro elektronický podpis 00 AE 9F 7F, kvalifikovaný certifikát pro elektronický podpis byl vydán kvalifikovaným poskytovatelem služeb vytvářejících důvěru I.CA Qualified 2 CA/RSA 02/2016, První certifikační autorita, a.s. pro podepisující osobu I [REDACTED], referent, Odbor životního prostředí, Jihomoravský kraj. Uznávaný elektronický podpis byl označen platným kvalifikovaným časovým razítkem nebo kvalifikovaným elektronickým časovým razítkem vydaným kvalifikovaným poskytovatelem. Platnost časového razítka byla ověřena dne 24.06.2019 v 11:12:37. Údaje o časovém razítku: datum a čas 12.06.2019 12:53:32, číslo kvalifikovaného certifikátu pro časové razítko 4C 4B A8, časové razítko bylo vydáno kvalifikovaným poskytovatelem PostSignum Qualified CA 3-TSA, Česká pošta, s.p. [IČ 47114983].

Vystavil: [REDACTED]
Pracoviště: [REDACTED]
dne 24.06.2019

Jméno, příjmení a podpis osoby, která autorizovanou konverzi dokumentu provedla:

RADKA HAVLÍČKOVÁ

Otisk úředního razítka:



119868902-202017-190624111232

Poznámka:

Kontrolu této doložky lze provést v centrální evidenci doložek přístupné způsobem umožňujícím dálkový přístup na adrese <https://www.czechpint.cz/overovacidolozky>.

Krajský úřad Jihomoravského kraje

Odbor životního prostředí
Žerotínovo náměstí 3, 601 82 Brno

Č.j.: JMK 126693/2019

SpZn.: S-JMK 63238/2019/OŽP/Hol

Brno 04.09.2019

OPRAVNÉ ROZHODNUTÍ

Toto rozhodnutí nabylo
právní moci dne 27. 9. 2019
v Brně dne 11. 12. 2019

Krajský úřad Jihomoravského kraje, odbor životního prostředí, jako orgán státní správy lesů příslušný podle § 67 odst. 1 zákona č. 129/2000 Sb., o krajích, v platném znění a § 48a odst. 1 písm. b) zákona č. 289/1995 Sb., o lesích a o změně a doplnění některých zákonů (lesní zákon), v platném znění a §§ 10 a 11 zákona č. 500/2004 Sb., správní řád, v platném znění (dále jen správní řád) rozhodl v řízení o povolení změny rozhodnutí o dočasném odnětí pozemků určených k plnění funkcí lesa a dočasném omezení ve využívání pozemků určených k plnění funkcí lesa podle § 13 odst. 1 lesního zákona pro účely stavby „Zapojení sond Borkovany“, takto :

Podle § 70 správního řádu, provádí z moci úřední tuto opravu zřejmých nesprávností písemného vyhotovení rozhodnutí Krajského úřadu Jihomoravského kraje, odboru životního prostředí, vydaného dne 04.05.2019 pod č. j. JMK 80298/2019:

V odstavci 1 výroku rozhodnutí se mění údaje o výměrách dočasného odnětí pozemků určených k plnění funkcí lesa a odstavec nově zní :

m ě n í

podle § 16 odst. 4 lesního zákona rozhodnutí č. j. JMK 18488/2018 vydané Krajským úřadem Jihomoravského kraje, odborem životního prostředí dne 30.01.2018 tak, že doba dočasného odnětí pozemků určených k plnění funkcí lesa uvedených v tab. č. 1 o celkové výměře 4,2528 ha, z toho v k. ú. Bošovice 1,8179 ha, v k. ú. Hostěrádky 1,8600 ha a v k. ú. Dambořice 0,5749 ha, původně stanovená na období do 30.06.2019 se **prodlužuje do 30.06.2020**.

Účastníci řízení podle § 27 odst. 1 správního řádu:

1. MND a. s., Úprkova 807/6, 695 01 Hodonín, IČ: 28483006
2. Lesy České republiky, s. p., Přemyslova 1106, 501 68 Hradec Králové IČ: 42196451
3. Obec Velké Hostěrádky, Velké Hostěrádky 66, 691 74 Velké Hostěrádky, IČ: 00283631

- 4.
- 5.
- 6.
- 7.
- 8.
- 9.

Odůvodnění:

Krajský úřad Jihomoravského kraje, odbor životního prostředí (dále jen krajský úřad) vydal dne 04.05.2019 rozhodnutí č. j. JMK 80298/2019, kterým změnil rozhodnutí č. j. 1848/2018 ze dne 31.01.2018 tak, že podle § 16 odst. 4 lesního zákona prodloužil dobu dočasného dočasné odnětí pozemků určených k plnění funkcí lesa pro účely stavby „Zapojení sond Borkovany“.

Při písemném vyhotovení výše uvedeného rozhodnutí došlo k nesprávnému uvedení výměr dočasného odnětí. Omylem byly uvedeny výměry dočasného omezení. Protože se jedná o nesprávnost ve výroku rozhodnutí, vydal krajský úřad toto opravné rozhodnutí, ve kterém jsou uvedeny správné výměry dočasného záboru PUPFL.

Poučení :

Proti tomuto rozhodnutí se lze podle § 81 odst. 1 správního řádu odvolat, a to do 15 dnů ode dne jeho doručení, k Ministerstvu zemědělství ČR podáním učiněným u Krajského úřadu Jihomoravského kraje, odboru životního prostředí, Žerotínovo nám. 3, 601 82 Brno.

Právo podat odvolání proti opravnému rozhodnutí má podle § 70 správního řádu pouze účastník, který jím může být přímo dotčen.


vedoucí odboru

Za správnost vyhotovení 

Rozhodnutí obdrží :

1. MND a. s., Úprkova 807/6, 695 01 Hodonín
2. Lesy České republiky, s. p., Přemyslova 1106, 501 68 Hradec Králové
3. Obec Velké Hostěrádky, Velké Hostěrádky 66, 691 74 Velké Hostěrádky

4.
5.
6.
7.
8.
9.



Doložka konverze na žádost do dokumentu v listinné podobě

Tento dokument v listinné podobě, který vznikl pod pořadovým číslem 127279275-202033-20030914243, převedením z dokumentu obsaženého v datové zprávě, skládajícího se z 2 listů, se shoduje s obsahem dokumentu, jehož převedením vznikl.



Autorizovanou konverzí dokumentu se nepotvrzuje správnost a pravdivost údajů obsažených v dokumentu a jejich soulad s právními předpisy.

Vstupní dokument obsažený v datové zprávě byl podepsán kvalifikovaným elektronickým podpisem a platnost kvalifikovaného elektronického podpisu byla ověřena dne 09.03.2020 v 14:25:03. Kvalifikovaný elektronický podpis byl shledán platným (dokument nebyl změněn) a ověření platnosti kvalifikovaného certifikátu pro elektronický podpis bylo provedeno vůči zveřejněnému seznamu zneplatněných certifikátů vydanému k datu 09.03.2020 14:06:50. Údaje o kvalifikovaném elektronickém podpisu: číslo kvalifikovaného certifikátu pro elektronický podpis **00 B0 CB 14**, kvalifikovaný certifikát pro elektronický podpis byl vydán kvalifikovaným poskytovatelem služeb vytvářejících důvěru **I.CA Qualified 2 CA/RSA 02/2016, První certifikační autorita, a.s.** pro podepisující osobu [REDACTED], Jihomoravský kraj. Uznávaný elektronický podpis byl označen platným kvalifikovaným časovým razítkem nebo kvalifikovaným elektronickým časovým razítkem vydaným kvalifikovaným poskytovatelem. Platnost časového razítka byla ověřena dne 09.03.2020 v 14:25:03. Údaje o časovém razítku: datum a čas **11.12.2019 15:34:38**, číslo kvalifikovaného certifikátu pro časové razítko **4C 4B A7**, časové razítko bylo vydáno kvalifikovaným poskytovatelem **PostSignum Qualified CA 3-TSA, Česká pošta, s.p. [IČ 47114983]**.

Vystavil: [REDACTED]
[REDACTED]
dne 09.03.2020

Jméno, příjmení a podpis osoby, která autorizovanou konverzi dokumentu provedla:
JITKA ŠTUKAVCOVÁ

Otisk úředního razítka:



127279275-202033-200309142456

Poznámka:

Kontrolu této doložky lze provést v centrální evidenci doložek přístupné způsobem umožňujícím dálkový přístup na adrese <https://www.czechpoint.cz/overovacidolozky>.



MĚSTSKÝ ÚŘAD HUSTOPEČE

Dukelské nám. 2/2, 693 01 Hustopeče

ODBOR ŽIVOTNÍHO PROSTŘEDÍ

Sp. zn.: OZP/5148/19/321
Č. jednací: MUH/28377/19/321
ID: S00NX01CVA5B
Datum vyhotovení: 10.05.2019
Vyřizuje: [REDAKCE]
Telefon: [REDAKCE]
E-mail: [REDAKCE]



②

Toto rozhodnutí nabylo právní moci
dne...30.05.2019.....
je vykonatelné
dne.....
Městský úřad Hustopeče
dne...30.05.2019..... [REDAKCE]

ROZHODNUTÍ

Městský úřad Hustopeče, odbor životního prostředí, jako orgán státní správy lesů příslušný podle § 48 odst. 1 písm. d) zákona č. 289/1995 Sb., o lesích a o změně a doplnění některých zákonů (lesní zákon), ve znění pozdějších předpisů, po provedeném správním řízení o žádosti podle § 13 odst. 1 lesního zákona

I. POVOLUJE

žadatel: MND a.s.
adresa sídla: Úprkova 807/6, 695 01 Hodonín
identifikační číslo: 28483006

Dočasné odnětí pozemků plnění funkcí lesa podle § 16 odst. 1 lesního zákona, a to p. č. KN 834, výměra 68 m², p. č. KN 835, výměra 1744 m², p. č. KN 836, výměra 3 m², v katastrálním území Velké Hostěrádky na dobu od 01.07.2019 do 30.06.2020 pro akci „Zapojení sond Borkovany“.

II. STANOVUJE

žadatel: MND a.s.
adresa sídla: Úprkova 807/6, 695 01 Hodonín
identifikační číslo: 28483006

podle § 17 odst. 1 lesního zákona poplatek za dočasné odnětí výše uvedených pozemků následovně:

Období	Příjemce poplatku		Celkem
	SFŽP	Obec Velké Hostěrádky	
od 01.07.2019 do 31.12.2019	443	296	739
od 01.01.2020 do 30.06.2020	443	296	739

Poplatek se platí každoročně nejpozději do konce kalendářního roku, v němž odnětí trvá.

Poplatek je žadatel povinen uhradit na účet Celního úřadu pro Jihomoravský kraj
č. 8758-17721621/0710, variabilní symbol 28483006.

Telefon: 519 441 086
Fax: 519 413 184

IČ: 00283193
DIČ: CZ00283193

E-mail: podatelna@hustopece.cz
Internet: www.hustopece.cz

Odůvodnění

Podle § 13 odst. 1 lesního zákona je zakázáno využití pozemků určených k plnění funkcí lesa k jiným účelům. O výjimce z tohoto zákazu může rozhodnout orgán státní správy lesů ve veřejném zájmu.

Podle § 15 odst. 1 lesního zákona je odnětí pozemků plnění funkcí lesa uvolnění těchto pozemků pro jiné využití. Omezení využívání pozemků plnění funkcí lesa je stav, kdy na dotčených pozemcích nemohou být plněny některé funkce lesa v obvyklém rozsahu. Odnětí nebo omezení může být trvalé nebo dočasné. Dočasným se pozemek uvolňuje pro jiné účely na dobu uvedenou v rozhodnutí.

Podle § 17 odst. 1 lesního zákona je žadatel, jemuž bylo povoleno odnětí, povinen zaplatit poplatek za odnětí. Výši poplatku stanoví orgán státní správy lesů v rozhodnutí.

Dne 02.05.2019 požádala společnost MND a.s. orgán státní správy lesů Městského úřadu Hustopeče o dočasné odnětí a následné dočasné omezení pozemků plnění funkcí lesa podle § 16 odst. 1 lesního zákona. Dnem doručení žádosti bylo zahájeno správní řízení ve smyslu § 44 odst. 1 zákona č. 500/2004 Sb., správní řád, ve znění pozdějších předpisů (dále jen „správní řád“). Žádost byla doložena všemi povinnými náležitostmi, které stanovuje vyhláška č. 77/1996 Sb., o náležitostech žádosti o odnětí nebo omezení a podrobnostech o ochraně pozemků určených k plnění funkcí lesa.

Účastníkem řízení o žádosti je podle § 27 odst. 1 písm. a) správního řádu žadatel. Protože rozhodnutím mohou být přímo dotčeny na svých právech nebo povinnostech Lesy ČR, s. p., které jsou oprávněny hospodařit s dotčenými pozemky, jsou Lesy ČR, s. p., účastníkem řízení ve smyslu § 27 odst. 2 správního řádu.

Dočasné odnětí se dotýká pozemků p. č. KN 834, KN 835 a KN 836 v k. ú. Velké Hostěrádky na celkové ploše 0,1815 ha. Všechny dotčené pozemky jsou ve vlastnictví České republiky a ve správě Lesů České republiky, s. p., Přemyslova 1106/19, Hradec Králové, 501 68 Nový Hradec Králové, které jsou oprávněny hospodařit s majetkem státu. Tyto pozemky jsou dle katastru nemovitostí lesní pozemky (druh pozemku). Jsou tedy pozemky určenými k plnění funkcí lesa ve smyslu lesního zákona.

Dočasné odnětí je požadováno na dobu výstavby stavby „Zapojení sond Borkovany“, a to na období od 01.07.2019 do 30.06.2020.

V rámci stavby má být na výše uvedených pozemcích uloženo podzemní vedení ropovodu, plynovodu, produktovodu a optického kabelu. Je budováno za účelem těžby kapalných a plynných uhlovodíků, která bude probíhat sondami na k. ú. Borkovany. Těžené médium bude dopravováno na sběrné naftové středisko Dambořice k dalšímu zpracování.

Poplatek za dočasné odnětí je vypočítán v souladu s přílohou lesního zákona a je stanoven na ■■■■ Kč. Podle § 17 odst. 4 lesního zákona připadá z poplatku 40% obci, v jejímž katastrálním území došlo k odnětí, a 60% Státnímu fondu životního prostředí. Poplatek, který je příjmem obce, může být použit jen pro zlepšení životního prostředí v obci nebo pro zachování lesa.

Způsob a lhůty převodu prostředků získaných z poplatků příjemcům poplatků stanoví zákon č. 280/2009 Sb., daňový řád, ve znění pozdějších předpisů. Místně příslušným správcem poplatku je Celní úřad pro Jihomoravský kraj. Podle § 18 odst. 2 lesního zákona může na žádost žadatele celní úřad ve výjimečných případech rozhodnout o povolení odkladu lhůty k úhradě poplatku nebo o úhradě poplatku ve splátkách.

Společnost MND a.s. orgán státní správy lesů požádala pro stavbu „Zapojení sond Borkovany“ také o dočasné omezení ve využívání pozemků plnění funkcí lesa podle § 16 odst. 1 lesního zákona na období od 01.07.2020 do 31.12.2050, a to p. č. KN 834, výměra 26 m², p. č. KN 835, výměra 1055 m², v k. ú. Velké Hostěrádky. Plocha omezení měla zahrnovat ochranné pásmo výše uvedeného podzemního vedení ropovodu, plynovodu, produktovodu a optického kabelu.

Správní orgán se touto částí žádosti zabýval a usoudil, že omezení není nutné povolit, neboť je nadbytečné. Ochranná pásma plynárenských zařízení vyplývají z příslušných ustanovení zákona č. 458/2000 Sb., o podmínkách podnikání a o výkonu státní správy v energetických odvětvích a o změně některých zákonů (energetický zákon), ve znění pozdějších předpisů.

Podle § 68 odst. 1 energetického zákona vzniká ochranné pásmo dnem nabytí právní moci územního rozhodnutí o umístění stavby nebo společného povolení, kterým e stavba umísťuje a povoluje, nebo dnem, kdy nabude právních účinků územní souhlas s umístěním stavby, pokud není podle stavebního zákona vyžadován ani jeden z těchto dokladů, potom dnem uvedení plynárenského zařízení do provozu.

Podle § 68 odst. 5 energetického zákona udržuje provozovatel přepravní soustavy v lesních průsecích, provozovatel distribuční soustavy, provozovatel zásobníku plynu na vlastní náklad volný pruh pozemků o šířce 2 m na obě strany od osy plynovodu; vlastníci či uživatelé dotčených nemovitostí jsou povinni jim tuto činnost umožnit.

Obdobně podle § 102 odst. 1 zákona č. 127/2005 Sb., o elektronických komunikacích, ve znění pozdějších předpisů, vzniká ochranné pásmo podzemního komunikačního vedení dnem nabytí právní moci rozhodnutí o umístění stavby, nebo právními účinky územního souhlasu s umístěním stavby. Pokud není podle stavebního zákona vyžadováno ani jedno z uvedených povolení, potom dnem uvedení sítě nebo zařízení elektronických komunikací do užívání.

Podklady pro vydání rozhodnutí ve smyslu § 50 správního řádu jsou žádost předložená MND a.s. včetně náležitostí stanovených vyhláškou č. 77/1996 Sb.

Orgán státní správy lesů při rozhodování o žádosti zohlednil zejména tyto skutečnosti:


Jedná se o stavbu dočasnou, která má být povolena do 31.12.2050. Po uplynutí této doby bude plocha, na které budou omezeny některé funkce lesa, opět uvolněna pro lesní hospodaření.

Investor ve spolupráci s odborným lesním hospodářem – Lesy ČR, s. p., navrhnul trasu v souběhu se stávajícími lesními cestami, a tedy nejmenším zásahem do lesních porostů.

Po zvážení všech okolností proto Městský úřad Hustopeče, odbor životního prostředí, rozhodl tak, jak je uvedeno ve výrokové části rozhodnutí.

Poučení účastníků

Proti tomuto rozhodnutí může účastník řízení ve lhůtě do 15 dnů ode dne jeho oznámení podat ke Krajskému úřadu Jihomoravského kraje podáním učiněným u Městského úřadu Hustopeče odvolání, ve kterém se uvede, v jakém rozsahu se rozhodnutí napadá a dále namítaný rozpor s právními předpisy nebo nesprávnost rozhodnutí nebo řízení, jež mu předcházelo. Odvolání jen proti odůvodnění rozhodnutí je nepřipustné.


vedoucí odboru životního prostředí

Rozdělovník

Toto rozhodnutí obdrží:

Účastníci řízení (doporučeně do vlastních rukou):

MND a. s., Úprkova 807/6, 695 01 Hodonín

Lesy České republiky, s. p., LS Bučovice, Zámek 1, 685 01 Bučovice

Na vědomí (po nabytí právní moci):

Celní úřad pro Jihomoravský kraj, Koliště 17, 602 00 Brno

Obec Velké Hostěrádky, Velké Hostěrádky 66, 691 74 Velké Hostěrádky

Doložka konverze na žádost do dokumentu v listinné podobě

Tento dokument v listinné podobě, který vznikl pod pořadovým číslem 118781203-202017-190520100032 převedením z dokumentu obsaženého v datové zprávě, skládajícího se z 4 listů, se shoduje s obsahem dokumentu, jehož převedením vznikl.

Autorizovanou konverzí dokumentu se nepotvrzuje správnost a pravdivost údajů obsažených v dokumentu a jejich soulad s právními předpisy.

Vstupní dokument obsažený v datové zprávě byl podepsán kvalifikovaným elektronickým podpisem a platnost kvalifikovaného elektronického podpisu byla ověřena dne 20.05.2019 v 10:00:36. Kvalifikovaný elektronický podpis byl shledán platným (dokument nebyl změněn) a ověření platnosti kvalifikovaného certifikátu pro elektronický podpis bylo provedeno vůči zveřejněnému seznamu zneplatněných certifikátů vydanému k datu 20.05.2019 08:38:58. Údaje o kvalifikovaném elektronickém podpisu: číslo kvalifikovaného certifikátu pro elektronický podpis 37 A2 5E, kvalifikovaný certifikát pro elektronický podpis byl vydán kvalifikovaným poskytovatelem služeb vytvářejících důvěru PostSignum Qualified CA 2, Česká pošta, s.p. [IČ 47114983] pro podepisující osobu I [REDACTED] 118, Město Hustopeče [IČ 00283193]. Uznávaný elektronický podpis byl označen platným kvalifikovaným časovým razítkem nebo kvalifikovaným elektronickým časovým razítkem vydaným kvalifikovaným poskytovatelem. Platnost časového razítka byla ověřena dne 20.05.2019 v 10:00:36. Údaje o časovém razítku: datum a čas 13.05.2019 10:45:36, číslo kvalifikovaného certifikátu pro časové razítko 4C 4B A7, časové razítko bylo vydáno kvalifikovaným poskytovatelem PostSignum Qualified CA 3-TSA, Česká pošta, s.p. [IČ 47114983].

Vystavil: [REDACTED]
Pracoviště: [REDACTED]
dne 20.05.2019

Jméno, příjmení a podpis osoby, která autorizovanou konverzi dokumentu provedla:

[REDACTED]
[REDACTED]
[REDACTED]

Otisk úředního razítka:



Poznámka:

Kontrolu této doložky lze provést v centrální evidenci doložek přístupné způsobem umožňujícím dálkový přístup na adrese <https://www.czechpoint.cz/overovacidolozky>.



MĚSTSKÝ ÚŘAD HUSTOPEČE

Dukelské nám. 2/2, 693 17 Hustopeče

ODBOR ŽIVOTNÍHO PROSTŘEDÍ

Sp. zn.: OZP/3965-5/11/321-221.1/Be
Č. jednací: MUH/31395/11/321
Datum vyhotovení: 20.06.2011
Vyřizuje: [REDAKCE]
Telefon: [REDAKCE]
E-mail: [REDAKCE]



2

Tohoto rozhodnutí nebylo právní mocí
dne 04.07.2011
je vykonatelné

dne 13.01.2012
Městský úřad Hustopeče
[REDAKCE]

ROZHODNUTÍ

Městský úřad Hustopeče, odbor životního prostředí, jako orgán státní správy lesů příslušný podle ustanovení § 48 odst. 1 písm. d) zákona č. 289/1995 Sb., o lesích a o změně a doplnění některých zákonů (lesní zákon), ve znění pozdějších předpisů, po provedeném správním řízení o žádosti podle § 13 odst. 1 lesního zákona

1. POVOLUJE

žadatel: **MND Production, a.s.**
adresa sídla: Úprkova 807/6, 695 01 Hodonín
identifikační číslo: 26289474

LESY ČESKÉ REPUBLIKY, s.p. Lesní správa Velké Hostěradky	
Datum:	16-01-2012
C.J.:	198/2012
Ko:	[REDAKCE]

podle § 16 odst. 1 lesního zákona **dočasně odnětí** pozemků v katastrálním území Velké Hostěradky p.č. KN 834, výměra 1329 m², p.č. KN 835, výměra 1068 m², p.č. KN 837/1, výměra 2306 m², p.č. KN 838, výměra 98 m², p.č. KN 839, výměra 215 m², na dobu od 01.07.2011 do 31.12.2012 s následným omezením ve využívání pozemků určených k plnění funkcí lesa do 31.12.2050, pro akci „Zapojení sondy Hos 102a“.

2. STANOVUJE

žadatel: **MND Production, a.s.**
adresa sídla: Úprkova 807/6, 695 01 Hodonín
identifikační číslo: 26289474



LCR0079511

podle § 17 odst. 1 lesního zákona poplatků za dočasné odnětí výše uvedených pozemků následovně:

Období	Příjemce poplatku		Celkem
	Státní fond životního prostředí	Obec Velké Hostěradky	
od 01.07.2011 do 31.12.2011	[REDAKCE]	[REDAKCE]	[REDAKCE]
od 01.01.2012 do 31.12.2012	[REDAKCE]	[REDAKCE]	[REDAKCE]

Telefon: 519 441 086
Fax: 519 413 184

IČ: 00283193
DIČ: CZ00283193

E-mail: podatelna@hustopece-city.cz
Internet: www.hustopece-city.cz

Poplatek se platí každoročně nejpozději do konce kalendářního roku, v němž odnětí trvá.

Poplatek je žadatel povinen uhradit na účet Celního úřadu Břeclav č. 8758-17726641/0710, variabilní symbol 26289474.

Odůvodnění

Podle § 13 odst. 1 lesního zákona je zakázáno využití pozemků určených k plnění funkcí lesa k jiným účelům. O výjimce z tohoto zákazu může rozhodnout orgán státní správy lesů ve veřejném zájmu.

Podle § 15 odst. 1 lesního zákona je odnětí pozemků plnění funkcí lesa uvolnění těchto pozemků pro jiné využití. Omezení využívání pozemků plnění funkcí lesa je stav, kdy na dotčených pozemcích nemohou být plněny některé funkce lesa v obvyklém rozsahu. Odnětí nebo omezení může být trvalé nebo dočasné. Dočasným se pozemek uvolňuje pro jiné účely na dobu uvedenou v rozhodnutí.

Podle ustanovení § 17 odst. 1 lesního zákona je žadatel, jemuž bylo povoleno odnětí je povinen zaplatit poplatek za odnětí. Výši poplatku stanoví orgán státní správy lesů v rozhodnutí.

Dne 11.05.2011 požádala společnost MND Production, a.s., o dočasné odnětí a následně dočasné omezení ve využívání pozemku určeného k plnění funkcí lesa dle 16 odst. 1 lesního zákona. Dnem doručení žádosti bylo zahájeno správní řízení ve smyslu § 44 odst. 1 zákona č. 500/2004 Sb., správní řád, ve znění pozdějších předpisů (dále jen „správní řád“). Dne 19.05.2011 bylo správnímu orgánu žadatelem doručené pravomocné územní rozhodnutí o umístění stavby „Zapojení HOS 102“ vydané 12.04.2011 Městským úřadem Ždánice, stavebním úřadem. Dne 27.05.2011 byl správnímu orgánu žadatelem doručen výpočet poplatku za odnětí lesních pozemků. Tím byla žádost doložena všemi povinnými náležitostmi, které stanovuje vyhláška č. 77/1996 Sb., o náležitostech žádosti o odnětí nebo omezení a podrobnostech o ochraně pozemků určených k plnění funkcí lesa.

Dočasné odnětí a následně omezení se dotýká pozemků p.č. KN 834, 835, 837, 838, 839 v k.ú. Velké Hostěrádky, které jsou ve vlastnictví České republiky a ve správě Lesů České republiky, s.p., Přemyslova 1106/19, Hradec Králové, 501 68 Nový Hradec Králové, které jsou oprávněny hospodařit s majetkem státu. Tyto pozemky jsou dle katastru nemovitostí lesní pozemky (druh pozemku). Jsou tedy pozemky určenými k plnění funkcí lesa ve smyslu lesního zákona.

Dočasné odnětí je požadováno na dobu 18 měsíců a následně dočasné omezení ve využívání na dobu následujících 38 let, tj. do 31.12.2050. Celková plocha dočasného odnětí a následného omezení je 0,5016 ha.

Odnětí a omezení je žádáno pro akci „Zapojení sondy Hos 102a“. V rámci akce má být na výše uvedených pozemcích uložen produktovod a souběžně i kabel vysokého napětí a chránička optokabelu. Pracovní pruh pro uložení produktovou bude mít šířku 12 m, ochranné pásmo bude 4 m od osy potrubí na obě strany.

Poplatek za dočasné odnětí 1 ha je vypočítán v souladu s přílohou lesního zákona a je stanoven na [REDAKCE] Kč. Podle ustanovení § 17 odst. 4 lesního zákona připadá z poplatku 40% obci, v jejímž katastrálním území došlo k odnětí a 60% Státnímu fondu životního prostředí. Poplatek, který je příjmem obce, může být použit jen pro zlepšení životního prostředí v obci nebo pro zachování lesa. Způsob a lhůty převodu prostředků získaných z poplatků příjemcům poplatků stanoví zákon č. 280/2009 Sb., daňový řád, ve znění pozdějších předpisů. Místně příslušným správcem poplatku je Celní úřad Břeclav. Podle § 18 odst. 2 lesního zákona může

na žádost žadatele celní úřad ve výjimečných případech rozhodnout o povolení odkladu lhůty k úhradě poplatku nebo o úhradě poplatku ve splátkách.

Účastníkem řízení o žádosti je podle § 27 odst. 1 písm. a) správního řádu žadatel. Protože rozhodnutí mohou být přímo dotčeny na svých právech nebo povinnostech Lesy ČR, s.p., jako vlastník dotčených pozemků, jsou LČR účastníkem řízení ve smyslu § 27 odst. 2 správního řádu.

Účastníci správního řízení byli o jeho zahájení písemně informováni oznámením Městského úřadu Hustopeče, odboru životního prostředí, č.j. MUH/27710/11/321 ze dne vyhotovení 31.05.2011.

Podklady pro vydání rozhodnutí ve smyslu § 50 správního řádu jsou:

- žádost předložená MND Production, a.s.
- znalecký posudek vypracovaný [REDAKCE] obsahující výpočet výše újmy nebo škody způsobené na produkčních funkcích lesa podle vyhlášky č. 55/1999 Sb.
- pravomocné územní rozhodnutí úřadu vydané Městským úřadem Ždánice, stavebním úřadem
- výpočet poplatku za odnětí předložený MND Production, a.s.

Správní orgán dal v souladu s § 36 odst. 3 správního řádu možnost účastníkům řízení vyjádřit se k těmto podkladům před vydáním rozhodnutí. Do doby vydání rozhodnutí další podklady nezískal.

Správní orgán dále upozornil účastníky řízení na to, že jsou oprávněni činit ve správním řízení úkony ve smyslu §§ 36, 37 a 38 správního řádu, zejména pak mají právo vyjádřit své stanovisko, navrhnout důkazy a činit jiné návrhy po celou dobu řízení až do vydání rozhodnutí a že účastníci řízení a jejich zástupci mají právo nahlížet do spisu a činit si z nich výpisy.

Vzhledem k poloze vrtu Hos 102a, který leží uvnitř souvislého lesního porostu, není možné vést ropovod bez odlesnění. Při udělení souhlasu správní orgán přihlédl ke skutečnosti, že trasa je vyprojektována v lesním průseku a podél lesní cesty, takže část ochranného pásma ropovodu bude ležet na lesní cestě. Situování trasy plynovodu bylo projednáno předem s příslušnými pracovníky LS Bučovice a byla vybrána nejvhodnější varianta. Městským úřadem Hustopeče, odborem životního prostředí, bylo dne 20.12.2010 pod č.j. MUH/64484/10/417 vydáno souhlasné závazné stanovisko s návrhem územního rozhodnutí pro realizaci stavby „Zapojení sondy Hos 102a“.


Dodáváme, že podle ustanovení § 16 odst. 3 lesního zákona nesmí být započato s odlesňováním lesních pozemků dříve, než nabude právní moci stavební povolení k akci „Zapojení sondy Hos 102a“

Po zvážení všech okolností proto Městský úřad Hustopeče, odbor životního prostředí, rozhodl tak, jak je uvedeno ve výrokové části rozhodnutí.


Poučení účastníků

Proti tomuto rozhodnutí může účastník řízení ve lhůtě do 15 dnů ode dne jeho oznámení podat podle správního řádu odvolání, ve kterém se uvede, v jakém rozsahu se rozhodnutí napadá a dále namítaný rozpor s právními předpisy nebo nesprávnost rozhodnutí nebo řízení, jež mu předcházelo, ke Krajskému úřadu Jihomoravského kraje se sídlem v Brně podáním učiněným u Městského úřadu Hustopeče, odboru životního prostředí. Odvolání jen proti odůvodnění rozhodnutí je nepřipustné.

Otisk úředního razítka



vedoucí odboru životního prostředí
Rozdělovník



Toto rozhodnutí obdrží:

Účastníci řízení dle § 27 odst. 1 správního řádu (doporučeně do vlastních rukou):

MND Production, a.s., Úprkova 807/6, 695 01 Hodonín

Účastníci řízení dle § 27 odst. 2 správního řádu (doporučeně do vlastních rukou):

Lesy České republiky, s.p., LZ Židlochovice, Tyršova 1, 667 01 Židlochovice

Na vědomí (po nabytí právní moci):

Celní úřad Břeclav, Břetislavova 2955/2, 690 02 Břeclav

Obec Velké Hostěrádky



Městský úřad Kyjov
odbor životního prostředí

Masarykovo nám. 30, 697 22 Kyjov, pracoviště Masarykovo nám. 1
tel. 518/697 559, e-mail: p.pokorak@mukyjov.cz

Městský úřad Kyjov

Toto rozhodnutí nabylo právní moci

dne 26.7.2011

a je vykonatelné dne 26.7.2011

dne 29.7.2011

Č.j.: OŽP26013/11/3462/2011 401
spis. značka: OŽP/3462/2011/401
ukládací znak: 221.1.5
skart. znak: A/5
Vyřizuje: [redacted]

Kyjov 28. června 2011

ROZHODNUTÍ

Účastníci řízení:

- MND Production a.s., Úprkova 807/6, 695 01 Hodonín (IČ: 26289474)
- Lesy České republiky, s.p., Přemyslova 1106/19, 501 68 Hradec Králové (LČR, s.p., LS Bučovice, Zámek 1, 685 01 Bučovice (IČ: 42196451)
- Obec Bošovice, Náves 291, Bošovice, 683 54 Otovice (IČ: 00291650)

Městský úřad Kyjov, odbor životního prostředí, jako orgán státní správy lesů, příslušný podle ust. § 66 odst. 1 zákona č. 128/2000 Sb., o obcích, v platném znění, dle ust. § 47 odst. 1 písm. a), ust. § 48 odst. 1 písm. d) zákona č. 289/1995 Sb., o lesích a o změně a doplnění některých zákonů (lesní zákon), v souladu se zákonem č. 500/2004 Sb., správní řád,

1. povoluje

podle ustanovení § 13 odst. 1 lesního zákona

dočasné odnětí pozemků plnění funkcí lesa

od 1. 7. 2011 do 31. 12. 2012

s následným omezením ve využívání do 31. 12. 2050

části pozemků p.č. KN 7019 v k.ú. Dambořice o výměře 0,0187 ha,
PK 7017/2 v k.ú. Dambořice o výměře 0,0241 ha,
PK 7018/1 v k.ú. Dambořice o výměře 0,0012 ha,
PK 7018/2 v k.ú. Dambořice o výměře 0,1260 ha,
PK 7021/1 v k.ú. Dambořice o výměře 0,1466 ha

žadateli, tj. společnosti MND Production a.s., Úprkova 807/6, 695 01 Hodonín (IČ: 26289474) za účelem realizace stavby „Zapojení sondy Hostěrádky 102a“. Výše uvedeným záměrem dojde i k dotčení pozemku p.č. KN 7370/1 (0,0021 ha) v k.ú. Dambořice.

Vlastníkem pozemku p.č. KN 7019 (resp. KN 7370/1) v k.ú. Dambořice je Česká republika, právo hospodařit s majetkem státu přísluší Lesům České republiky, s.p., Přemyslova 1106/19, 501 68 Hradec Králové (LČR, s.p., LS Bučovice, Zámek 1, 685 01 Bučovice, IČ: 42196451), LV č. 1877 pro k.ú. Dambořice.

Strana 1 (celkem 4)

Rozhodnutí o dočasné odnětí pozemků plnění funkcí lesa s následným omezením

Vlastníkem pozemku p.č. PK 7018/1 v k.ú. Dambořice je [REDACTED], LV č. 1430 pro k.ú. Dambořice.

Vlastníkem pozemku p.č. PK 7018/2 v k.ú. Dambořice je [REDACTED], LV č. 270 pro k.ú. Dambořice.

Vlastníkem pozemku p.č. PK 7021/1 v k.ú. Dambořice je p. [REDACTED], LV č. 2245 pro k.ú. Dambořice.

Aktuální vlastník pozemku p.č. PK 7017/2 v k.ú. Dambořice [REDACTED]

[REDACTED] není doposud znám, doručováno prostřednictvím opatrovníka, tj. Obce Bošovice, Náves 291, Bošovice, 683 54 Otnice (IČ: 00291650).

Pro určení předmětných částí pozemků je směrodatný zakres dle listiny „Evidenční údaje o pozemcích“ ze dne 4. 5. 2010, potvrzené [REDACTED]

2. stanovuje

podle ustanovení § 16 odst. 2 písm. f) lesního zákona žadateli tyto

podmínky v zájmu ochrany pozemků určených k plnění funkcí lesa:

- dodržovat základní povinnosti ochrany pozemků určených k plnění funkcí lesa uvedené v § 13 lesního zákona,
- řádně vytyčit a vyznačit hranice pozemků nebo jejich částí odňatých plnění funkcí lesa,
- přílehlé pozemky určené k plnění funkcí lesa nebudou ani částečně využívány k jiným účelům,
- veškeré činnosti provádět tak, aby nedošlo k poškození okolních lesních porostů
- při vzniku případných škod na lese bezprostředně činit potřebná opatření k jejich minimalizaci,
- respektovat vyjádření odborného lesního hospodáře (p. Petr Machač, Snovídky 55, 683 33 Nesovice) ze dne 5. 6. 2011.

3. stanovuje

podle ustanovení § 17 odst. 1, § 18 odst. 1 lesního zákona

poplatek za odnětí

který je povinen žadatel, tj., MND Production a.s., Úprkova 807/6, 695 01 Hodonín (IČ: 26289474) zaplatit u dočasného odnětí ve výši [REDACTED] Kč – slovy: [REDACTED], která je po nabytí právní moci tohoto rozhodnutí splatná do 31. 12. každého roku.

Poplatek se platí na účet Celního úřadu Hodonín, Brněnská 48, 695 01 Hodonín, na číslo účtu 8758 – 77724621/0710, var. symbol 26289474.

konstantní symbol – bezhotovostní platby: 1148

konstantní symbol – platby poštovní poukázkou: 1149

Příjemci poplatku jsou:

- Státní fond životního prostředí ve výši 60 % z poplatku
- Obec Dambořice, v jejímž katastrálním území došlo k odnětí, ve výši 40 % z poplatku.

Výše poplatku v členění podle příjemců a let:

Období:	Příjemce poplatku:		Celkem (Kč)
	Státní fond životního prostředí (Kč)	Obec Dambořice (Kč)	
7/2011 – 12/2011			
1/2012 – 12/2012			

O d ů v o d n ě n í

Rozhodnutí o odnětí pozemků plnění funkcí lesa je výjimkou ze zákazu využívat tyto pozemky k jiným účelům (ustanovení § 13 odst. 1 lesního zákona).

Podáním ze dne 11. 5. 2011, čímž bylo dle ustanovení § 44 správního řádu zahájeno řízení o žádosti, navrhla firma MND Production a.s., Úprkova 807/6, 695 01 Hodonín (IČ: 26289474) vydání rozhodnutí o dočasném odnětí částí pozemků určených k plnění funkcí lesa p.č. KN 7019 (0,0187 ha), PK 7017/2 (0,0241 ha), PK 7018/1 (0,0012 ha), PK 7018/2 (0,1260 ha), PK 7021/1 (0,1466 ha), v k.ú. Dambořice od 1. 7. 2011 do 31. 12. 2012 s následným omezením ve využívání do 31. 12. 2050, resp. dotčení pozemku p.č. KN 7370/1 (0,0021 ha) v k.ú. Dambořice za účelem realizace stavby „Zapojení sondy Hostěrádky 102a“.

Pro výše uvedené řízení má správní orgán k dispozici kromě vlastní žádosti tyto podklady: situační záměr, vyjádření OLH, vyjádření LČR, s.p., LS Bučovice, kopie katastrální mapy, znalecký posudek, výpisy z KN, informace o parcelách, evidenční údaje o pozemcích, smlouvy o budoucí smlouvě, závazné stanovisko OOPK.

Žádost byla doložena všemi náležitostmi podle vyhlášky č. 77/1996 Sb., o náležitostech žádosti o odnětí nebo omezení a o podrobnostech o ochraně pozemků určených k plnění funkcí lesa.

Správní orgán oznámil účastníkům řízení zahájení správního řízení pod č.j.: OŽP18937/11/3462/2011 401 ze dne 20. 5. 2011 a současně usnesením stanovil účastníkům správního řízení lhůtu 10-ti dnů ode dne doručení pro navrhování důkazů. V průběhu správního řízení správní orgán zjistil, že jeden z účastníků řízení (vlastník pozemku p.č. PK 7017/2 v k.ú. Dambořice) zemřel, proto usnesením pod č.j.: OŽP22913/11/3462/2011 401 ze dne 6. 6. 2011 ustanovil opatrovníka, tj. Obec Bošovice, Náves 291, Bošovice, 683 54 Otnice (IČ: 00291650).

Vlastníkem pozemku p.č. KN 7019 (resp. KN 7370/1) v k.ú. Dambořice je Česká republika, právo hospodařit s majetkem státu přísluší Lesům České republiky, s.p., Přemyslova 1106/19, 501 68 Hradec Králové (LČR, s.p., LS Bučovice, Zámek 1, 685 01 Bučovice, IČ: 42196451), LV č. 1877 pro k.ú. Dambořice.

Vlastníkem pozemku p.č. PK 7018/1 v k.ú. Dambořice je [redacted]

Vlastníkem pozemku p.č. PK 7018/2 v k.ú. Dambořice je [redacted]

[redacted], LV č. 270 pro k.ú. Dambořice.

Vlastníkem pozemku p.č. PK 7021/1 v k.ú. Dambořice je [redacted]

[redacted] LV č. 2245 pro k.ú. Dambořice.

Ve výše stanovené lhůtě nebyly předloženy žádné důkazy a nebyly učiněny jiné návrhy. Neomezení této lhůty by mělo za následek protahování správního řízení. K navrženým důkazům a jiným návrhům učiněným po výše uvedené lhůtě nebude správní orgán přihlížet.

Tím není dotčeno právo účastníků správního řízení vyjádřit kdykoliv v průběhu správního řízení své stanovisko ve smyslu ust. § 36 odst. 2 správního řádu.

Platnost rozhodnutí o dočasném odnětí (omezení) PUPFL zaniká podle ustanovení § 16 odst. 5 písm. a) lesního zákona uplynutím doby, na kterou bylo rozhodnutí vydáno. Případnou žádost o prodloužení doby platnosti rozhodnutí je nutno podat orgánu státní správy lesů, který rozhodnutí vydal, před uplynutím doby platnosti.



Městský úřad Kyjov
Toto rozhodnutí nabylo právní moci
dne 7. 1. 2016
a je vykonatelné dne 7. 1. 2016
dne 21. 1. 2016 podpis
- 3 -

Městský úřad Kyjov
Odbor životního prostředí a územního plánování

Masarykovo nám. 30, 697 01 Kyjov, pracoviště Masarykovo nám. 1
tel. 5 [redacted] z [redacted]

Č.j.: OŽPÚP57351/15/401
spis. značka: OŽPÚP/9691/2015/401
ukládací znak: 221.1.5
skart. znak: A/5
Vyřizuje: [redacted]

Kyjov 18. prosince 2015

ROZHODNUTÍ

Účastníci řízení:

- MND a.s., Úprkova 807/6, 695 01 Hodonín (IČ: 28483006)
- Lesy České republiky, s.p., Přemyslova 1106/19, 501 68 Hradec Králové (LČR, s.p., LS Bučovice, Zámek 1, 685 01 Bučovice (IČ: 42196451))

Městský úřad Kyjov, odbor životního prostředí a územního plánování, jako orgán státní správy lesů, příslušný podle ust. § 66 odst. 1 zákona č. 128/2000 Sb., o obcích, v platném znění, dle ust. § 47 odst. 1 písm. a), ust. § 48 odst. 1 písm. d) zákona č. 289/1995 Sb., o lesích a o změně a doplnění některých zákonů (lesní zákon), v souladu se zákonem č. 500/2004 Sb., správní řád,

1. povoluje

podle ustanovení § 13 odst. 1 lesního zákona

dočasné odnětí pozemku plnění funkcí lesa

od 1. 1. 2016 do 31. 12. 2020

pozemků (části) p.č. KN 2621/1 v k.ú. Ždánice o výměře 0,0030 ha
KN 2621/2 v k.ú. Ždánice o výměře 0,0030 ha (pro produktovod od SNS Ždánice I)

2. povoluje

podle ustanovení § 13 odst. 1 lesního zákona

dočasné omezení využívání pozemku plnění funkcí lesa

od 1. 1. 2016 do 31. 12. 2020

pozemku (části) p.č. KN 1988/1 v k.ú. Mouchnice o výměře 0,0024 ha (pro expediční ropovod Nemotice)

15. 10. 2016 - [redacted] na [redacted]

3. povoluje

podle ustanovení § 13 odst. 1 lesního zákona

dočasné omezení využívání pozemku plnění funkcí lesa

od 1. 1. 2016 do 31. 12. 2050

pozemku (části) p.č. **KN 7370/1** v k.ú. **Dambořice** o výměře **0,0021 ha** (pro produktovod **HOS 102**)

žadateli, tj. společnosti **MND a.s., Úprkova 807/6, 695 01 Hodonín (IČ: 28483006)**.

Vlastníkem pozemků p.č. **KN 2621/1, KN 2621/2** v k.ú. **Ždánice**, p.č. **KN 1988/1** v k.ú. **Mouchnice**, p.č. **KN 7370/1** v k.ú. **Dambořice** je Česká republika, právo hospodařit s majetkem státu přísluší Lesům České republiky, s.p., Přemyslova 1106/19, 501 68 Hradec Králové (LČR, s.p., LS Bučovice, Zámek 1, 685 01 Bučovice, IČ: 42196451), LV č. 2130 pro k.ú. **Ždánice**, LV č. 594 pro k.ú. **Mouchnice**, LV č. 1877 pro k.ú. **Dambořice**.

4. stanovuje

podle ustanovení § 16 odst. 2 písm. f) lesního zákona žadateli tyto

podmínky v zájmu ochrany pozemků určených k plnění funkcí lesa:

- a) dodržovat základní povinnosti ochrany pozemků určených k plnění funkcí lesa uvedené v § 13 lesního zákona,
- b) řádně vytyčit a vyznačit hranice pozemků nebo jejich částí odňatých (omezených) plnění funkcí lesa,
- c) přilehlé pozemky určené k plnění funkcí lesa nebudou ani částečně využívány k dočasnému ukládání stavebních materiálů a otáčení těžké mechanizace,
- d) činnost provádět tak, aby nedošlo k poškození okolních lesních porostů s využitím technologií minimalizující dopady na životní prostředí,
- e) při vzniku případných škod na lese bezprostředně činit potřebná opatření k jejich minimalizaci.

5. stanovuje

podle ustanovení § 17 odst. 1, § 18 odst. 1 lesního zákona

poplatek za odnětí

který je povinen žadatel, tj. společnost **MND a.s., Úprkova 807/6, 695 01 Hodonín (IČ: 28483006)**, zaplatit u dočasného odnětí ve výši **██████ Kč** – slovy: **████████████████████**

Poplatek se platí na účet Celního úřadu pro Jihomoravský kraj, Koliště 17, 602 00 Brno, na číslo účtu 8758 – 17721621/0710, var. symbol 28483006.

konstantní symbol – bezhotovostní platby: 1148

konstantní symbol – platby poštovní poukázkou: 1149

Příjemci poplatku jsou:

- a) Státní fond životního prostředí ve výši 60 % z poplatku
- b) Město Ždánice, v jehož katastrálním území došlo k odnětí, ve výši 40 % z poplatku.

Výše poplatku v členění podle příjemců:

Období:	Příjemce poplatku:		Celkem (Kč)
	Státní fond životního prostředí (Kč)	Město Ždánice (Kč)	
1/2016 – 12/2020 každoročně			

6. s c h v a l u j e

podle ustanovení § 16 odst. 2 písm. c) lesního zákona

plán rekultivace pozemků dočasně odňatých z pozemků určených k plnění funkcí lesa, který je nedílnou součástí tohoto rozhodnutí (viz. příloha č. 1 tohoto rozhodnutí).

O d ů v o d n ě n í

Rozhodnutí o odnětí (omezení) pozemků plnění funkcí lesa je výjimkou ze zákazu využívat tyto pozemky k jiným účelům (ustanovení § 13 odst. 1 lesního zákona).

Podáním ze dne 7. 12. 2015, čímž bylo dle ustanovení § 44 správního řádu zahájeno řízení o žádosti, navrhla společnost MND, a.s., Úprkova 807/6, 695 01 Hodonín (IČ: 28483006) vydání rozhodnutí o dočasném odnětí a omezení částí pozemků p.č. KN 2621/1, KN 2621/2 v k.ú. Ždánice, p.č. KN 1988/1 v k.ú. Mouchnice, p.č. KN 7370/1 v k.ú. Dambořice pro produktovod od SNS Ždánice I, expediční ropovod Nemořice, produktovod HOS 102“.

Vlastníkem pozemků p.č. KN 2621/1, KN 2621/2 v k.ú. Ždánice, p.č. KN 1988/1 v k.ú. Mouchnice, p.č. KN 7370/1 v k.ú. Dambořice je Česká republika, právo hospodařit s majetkem státu přísluší Lesům České republiky, s.p., Přemyslova 1106/19, 501 68 Hradec Králové (LČR, s.p., LS Bučovice, Zámek 1, 685 01 Bučovice, IČ: 42196451), LV č. 2130 pro k.ú. Ždánice, LV č. 594 pro k.ú. Mouchnice, LV č. 1877 pro k.ú. Dambořice.

Žádost byla doložena všemi náležitostmi podle vyhlášky č. 77/1996 Sb., o náležitostech žádosti o odnětí nebo omezení a o podrobnostech o ochraně pozemků určených k plnění funkcí lesa, tj. mimo jiné i souhlasem subjektu, který má právo hospodařit s majetkem státu (Lesy České republiky, s.p., Přemyslova 1106/19, 501 68 Nový Hradec Králové (LČR, s.p., LS Bučovice, Zámek 1, 685 01 Bučovice)) a současně vykonává funkci odborného lesního hospodáře.

Správní orgán má pro předmětné správní řízení k dispozici kromě vlastní žádosti tyto podklady: vyjádření LČR, s.p., LS Bučovice, situační zákresy, výpočet poplatku za odnětí, výpisy z KN, evidenční údaje o pozemcích, plán rekultivace.

Platnost rozhodnutí o dočasném odnětí (omezení) PUPFL zaniká podle ustanovení § 16 odst. 5 písm. a) lesního zákona uplynutím doby, na kterou bylo rozhodnutí vydáno. Případnou žádost o prodloužení doby platnosti rozhodnutí je nutno podat orgánu státní správy lesů, který rozhodnutí vydal, před uplynutím doby platnosti.

Na základě zhodnocení předložených podkladů a dle místních znalostí dospěl Městský úřad Kyjov, odbor životního prostředí a územního plánování k závěru, že požadavek na dočasné odnětí (omezení) částí pozemků plnění funkcí lesa pro výše uvedený záměr

je odůvodněný (stávající existence staveb) a nebude mít další jiné negativní důsledky na plnění funkcí lesa.

Výše poplatku za dočasné odnětí pozemků plnění funkcí lesa byla stanovena podle vzorce I uvedeného v příloze k lesnímu zákonu s použitím průměrné ceny dřeva stanovené Ministerstvem zemědělství pro rok 2015 ve výši [REDACTED] Kč.

$$OLP = PP \cdot CD \cdot f \text{ (Kč ha}^{-1}\text{)}$$

OLP - poplatek za odnětí lesních pozemků,

PP - průměrná roční potenciální produkce lesů v ČR = $6,3 \text{ m}^3 \text{ ha}^{-1}$,

CD - průměrná cena dřeva na odvozním místě pro rok 2015 = [REDACTED] - Kč/m³,

f - faktor ekologické váhy lesa – les hospodářský = 1,4

$$OLP = [REDACTED]$$

zaokrouhleno: [REDACTED] Kč

Poučení

Proti tomuto rozhodnutí může účastník řízení podat podle ustanovení § 81 odst. 1 správního řádu odvolání, ve kterém se uvede v jakém rozsahu se rozhodnutí napadá a dále namítaný rozpor s právními předpisy nebo nesprávnost rozhodnutí nebo řízení, jež mu předcházelo, ve lhůtě 15 dnů ode dne jeho oznámení ke Krajskému úřadu Jihomoravského kraje se sídlem v Brně, Žerotínovo nám. 3/5 podáním učiněným u Městského úřadu v Kyjově. Odvolání se podává v počtu 2 stejnopisů.

Otisk úředního razítka

[REDACTED]
vedoucí odboru

Toto rozhodnutí obdrží:

a) účastníci řízení:

- MND a.s., Úprkova 807/6, 695 01 Hodonín (IČ: 28483006) (DS)
- Lesy České republiky, s. p., Přemyslova 1106, 501 68 Hradec Králové (LČR, s.p., Lesní správa Bučovice, Zámek 1, 685 01 Bučovice (IČ: 42196451)) (DS)

b) ostatní na vědomí:

(po nabytí právní moci)

- Celní úřad pro Jihomoravský kraj, Koliště 17, 602 00 Brno (DS)
- MěÚ Kyjov, OŽPÚP – lesní hospodářství (spis 1x)

Příloha č. 1 k rozhodnutí č.j.: OŽPÚP57351/15/401 ze dne 18. 12. 2015

Dočasné odnětí pozemků určených k plnění funkcí lesa:

Investor zajistí skrývku biologicky aktivní vrstvy lesní půdy a uloží ji na vyhrazené deponie. V průběhu výstavby je investor povinen zabránit škodám mechanismy na okolních částech porostů, nezasážených výstavbou.

Po ukončení výstavby provede investor vyklizení deponia, rozestře zde uloženou biologicky aktivní vrstvu lesní půdy zpět na rekultivovanou plochu. Dále uvede investor do původního stavu použité lesní cesty, zajistí úklid staveniště a bezprostředního okolí a zajistí urovnání terénu do plynulé návaznosti na okolní části lesních porostů.

Technickou část rekultivace dokončí investor nejpozději do 31. 12. 2020, tj. ihned do uplynutí povolení na dočasné odnětí pozemku z PUPFL.

Biologickou rekultivaci zajistí investor po dohodě s vlastníkem ev. uživatelem, dle platných právních předpisů.

Ověřovací doložka konverze na žádost do dokumentu v listinné podobě

Ověřuji pod pořadovým číslem 80966341-46996-160115075416, že tento dokument v listinné podobě, který vznikl převedením z dokumentu obsaženého v datové zprávě, skládajícího se z 5 listů, se shoduje s obsahem dokumentu, jehož převedením vznikl.

Autorizovanou konverzí dokumentu se nepotvrzuje správnost a pravdivost údajů obsažených v dokumentu a jejich soulad s právními předpisy.

Obsah předložené datové zprávy k provedení autorizované konverze byl ve shodě se záznamy Informačního systému datových schránek. Tato datová zpráva s číslem 331393455 byla systémem přenesena dne 21.12.2015 v 11:40:25. Platnost datové zprávy byla ověřena dne 15.01.2016 v 07:55:49. Datová zpráva byla opatřena zaručenou elektronickou značkou založenou na kvalifikovaném systémovém certifikátu vydaném akreditovaným poskytovatelem certifikačních služeb. Údaje o zaručené elektronické značce: číslo kvalifikovaného systémového certifikátu 1C 44 C7, certifikát byl vydán PostSignum Qualified CA 2, Česká pošta, s.p. [IČ 47114983] pro Informační systém datových schránek - produkční prostředí Ministerstvo vnitra České republiky [IČ 00007064]. Elektronická značka byla označena časovým razítkem. Datum a čas 22.12.2015 10:08:08, číslo kvalifikovaného časového razítka 2D C9 20, časové razítko bylo vydáno PostSignum Qualified CA 3, Česká pošta, s.p. [IČ 47114983].

Odesílající datová schránka:

Název: Město Kyjov

Adresa: Masarykovo náměstí 30/1, 69701 Kyjov, CZ

ID datové schránky: f28bdah

Typ uživatele: Nežjištěno

Vstupující dokument obsažený v datové zprávě byl podepsán vícenásobným zaručeným elektronickým podpisem založeným na kvalifikovaném certifikátu vydaném akreditovaným poskytovatelem certifikačních služeb a platnost zaručeného elektronického podpisu byla ověřena dne 15.01.2016 v 07:56:05. Zaručený elektronický podpis byl shledán platným (dokument nebyl změněn) a ověření platnosti kvalifikovaného certifikátu bylo provedeno vůči seznamu zneplatněných kvalifikovaných certifikátů vydanému k datu 15.01.2016 03:01:19. Údaje o zaručeném elektronickém podpisu č. 1: číslo kvalifikovaného certifikátu 1A 7F 67, kvalifikovaný certifikát byl vydán akreditovaným poskytovatelem certifikačních služeb PostSignum Qualified CA 2, Česká pošta, s.p. [IČ 47114983] pro podepisující osobu (označující osobu) ██████████ k, vedoucí odboru, Odbor životního prostředí a územního plánování, 342, Město Kyjov [IČ 00285030]. Elektronický podpis byl označen platným časovým razítkem, založeným na kvalifikovaném certifikátu vydaném akreditovaným poskytovatelem certifikačních služeb. Platnost časového razítka byla ověřena dne 15.01.2016 v 07:56:05. Údaje o časovém razítku: datum a čas 21.12.2015 10:26:12, číslo kvalifikovaného časového razítka 2D C9 1C, kvalifikované časové razítko bylo vydáno akreditovaným poskytovatelem certifikačních služeb PostSignum Qualified CA 3, Česká pošta, s.p. [IČ 47114983].

Vstupující dokument obsažený v datové zprávě byl označen samostatným časovým razítkem, založeným na kvalifikovaném certifikátu vydaném akreditovaným poskytovatelem certifikačních služeb. Platnost časového razítka byla ověřena dne 15.01.2016 v 07:56:05. Údaje o časovém razítku č. 2: datum a čas 21.12.2015 10:26:15, číslo kvalifikovaného časového razítka 2D C9 1C, kvalifikované časové razítko bylo vydáno akreditovaným poskytovatelem certifikačních služeb PostSignum Qualified CA 3, Česká pošta, s.p. [IČ 47114983].

Vystavil: ██████████

Pracoviště: ██████████

V Bučovicích dne 15.01.2016

Jméno, příjmení a podpis osoby, která autorizovanou konverzi dokumentu provedla: ██████████

Otisk úředního razítka: ██████████




80966341-46996-160115075416

Poznámka:


Kontrolu této ověřovací doložky lze provést v centrální evidenci ověřovacích doložek přístupně způsobem umožňujícím dálkově

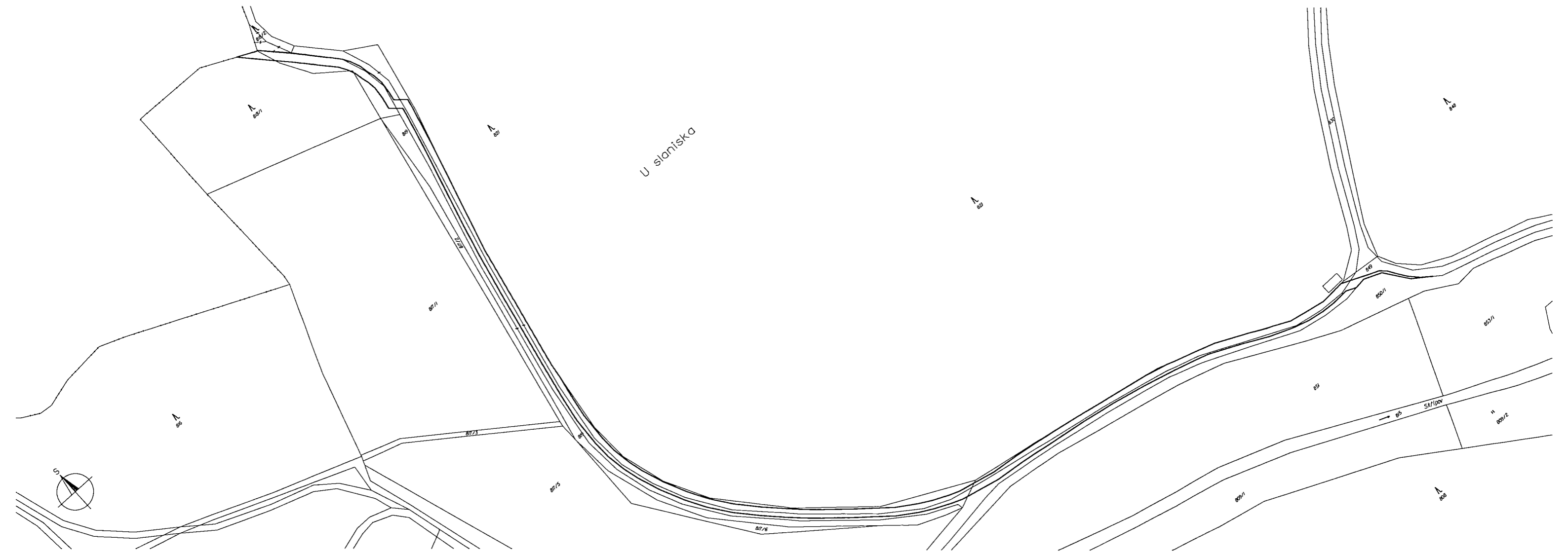
Dosavadní stav			Vymezená zájmová plocha												
Označení pozemku parc. číslem	Výměra parcely		Druh pozemku Způsob využití	Označení pozemku parc. číslem(KN)	Výměra parcely		Druh pozemku Způsob využití	Poznámka	Porovnání se stavem evidence právních vztahů					Označení dílu	
									Díl přechází z pozemku označeného v		Číslo listu vlast.	Výměra dílu			
									katastru nemovitostí	dřívější poz.evidence					ha
				1951	69	96		část							
				CELKEM	69	96									

MND a.s. Úprkova 807/6, Hodonín	Okres : Vyškov	Obec : Bošovice	K.Ú. : Bošovice
	Číslo zak.	Mapový list: DKM	Měř.: 1:1500
	EVIDENČNÍ ÚDAJE o pozemcích		
Zapojení sond Borkovany omezení PUPFL		Potvrdil:	
Dne: 13.10.2017			
Vyhotovil: Radek Husa			
		Datum, razítko, podpis	

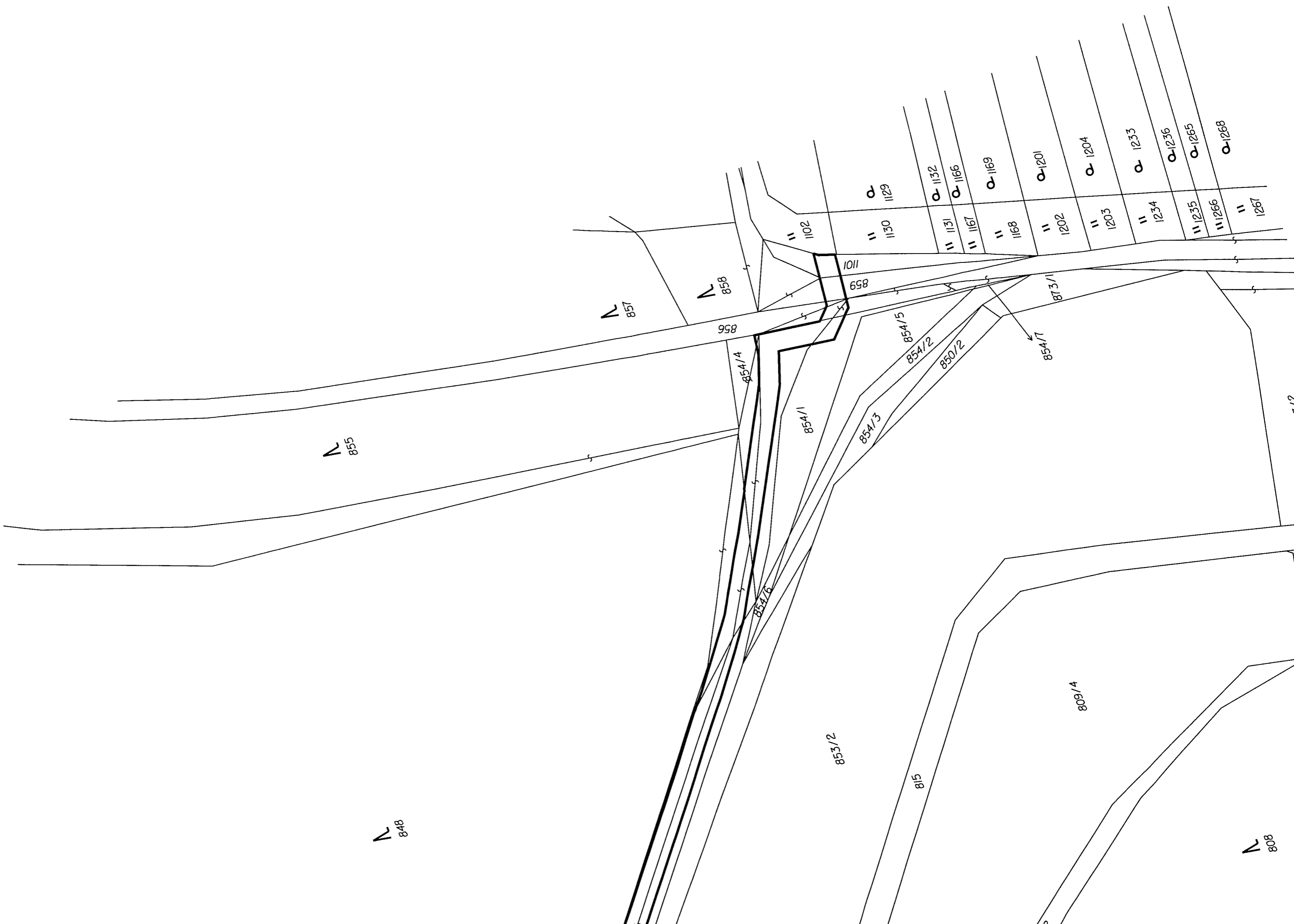


Dosavadní stav				Vymezená zájmová plocha											
Označení pozemku parc. číslem	Výměra parcely ha m ²		Druh pozemku Způsob využití	Označení pozemku parc. číslem(KN)	Výměra parcely ha m ²		Druh pozemku Způsob využití	Poznámka	Porovnání se stavem evidence právních vztahů						
									Díl přechází z pozemku označeného v		Číslo listu vlast.	Výměra dílu		Označení dílu	
									katastru nemovitosti	dřívější poz.evidence		ha	m ²		
				818/1		47		část							
				818/2	3	46		část							
				819	20	16		část							
				849	15	57		část							
				848	1	41		část							
				854/1		19		část							
				854/4	2	62		část							
				856		21		část							
				859		26		část							
				1101		25		část							
				858	1	37		část							
				843	5	52		část							
				844	20	66		část							
				841		22		část							
				836	3	96		část							
				834	2	56		část							
				835	4	27		část							
				CELKEM		83	16								

MND a.s. Úprkova 807/6, Hodonín	Okres : Břeclav	Obec : Velké Hostěrádky	K.Ú. : Velké Hostěrádky
	Číslo zak.	Mapový list: DKM	Měř.: 1:1000
EVIDENČNÍ ÚDAJE o pozemcích			
Zapojení sond Borkovany omezení PUPFL		Potvrdil:	
Dne: 3.11.2017		 Datum, razítko, podpis	
Vyhotovil: Radek Husa			







848

855

857

858

808

856

854/A

854/1

854/3

854/2

854/5

850/2

854/7

853/2

815

809/A

1102

1130

1131

1132

1166

1167

1169

1168

1202

1201

1203

1204

1234

1233

11235

1236

11266

1265

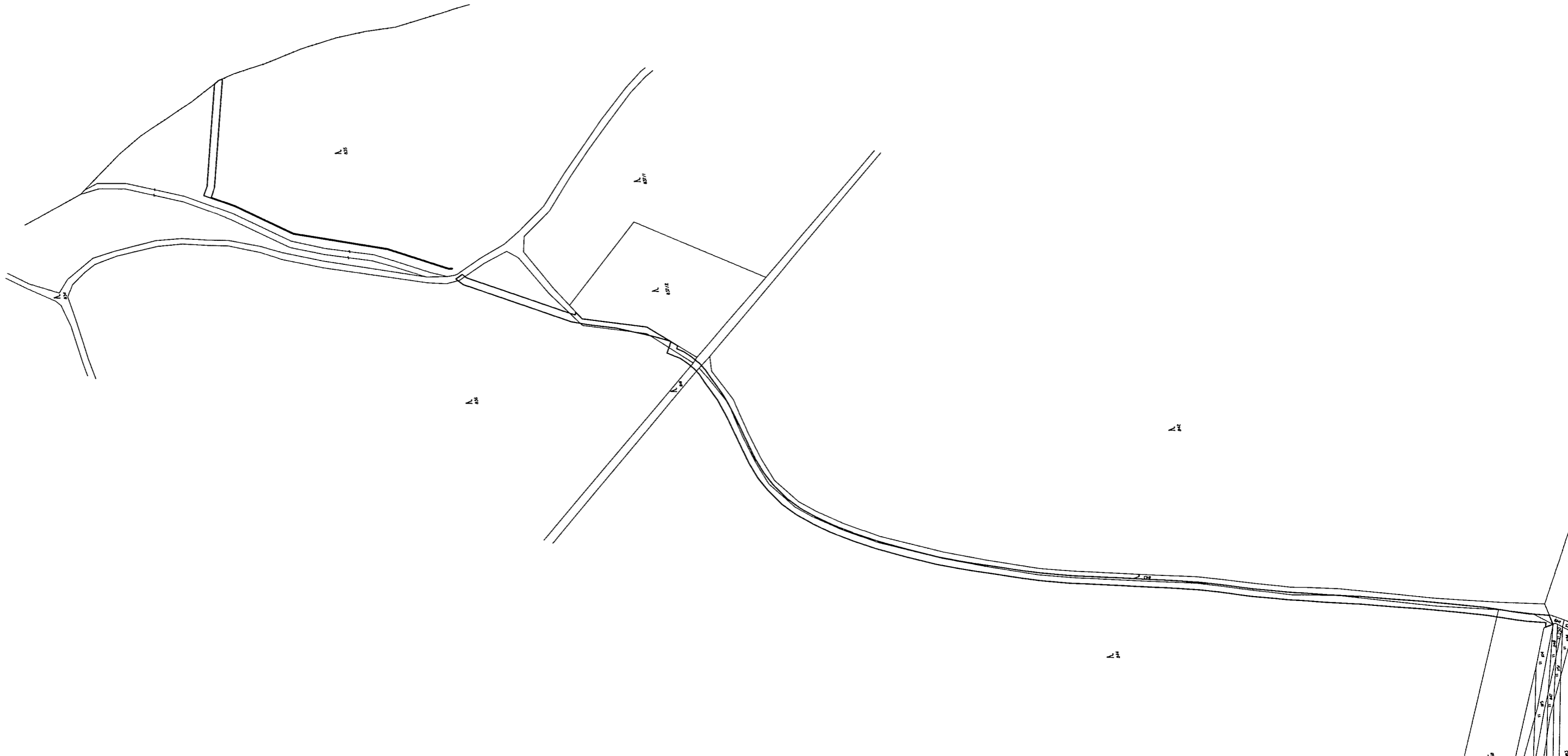
1267

1268

1011


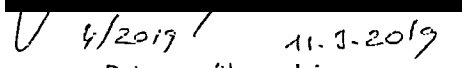
859

873/1



Dosavadní stav			Vymezená zájmová plocha										
Označení pozemku parc. číslem	Výměra parcely		Druh pozemku Způsob využití	Označení pozemku parc. číslem(KN)	Výměra parcely		Druh pozemku Způsob využití	Poznámka	Porovnání se stavem evidence právních vztahů			Označení dílu	
	ha	m ²			ha	m ²			Díl přechází z pozemku označeného v		Číslo listu vlast..		ha
								katastru nemovitostí	dřívější poz.evidence				
				834		26							
				835	10	55							
				CELKEM	10	81							

MND a.s. Úprkova 807/6, Hodonín	Okres : Břeclav	Obec : Velké Hostěrádky	K.Ú. : Velké Hostěrádky
	Číslo zak.	Mapový DKM	Měř.: 1:1500
	list:		
EVIDENČNÍ ÚDAJE o pozemcích			

Zapojení sond Borkovany omezení PUPFL	Potvrdil:
	
Dne: 8.3.2019	
Vyhotovil: Radek Husa	
	 Datum, razítko, podpis

Snímek mapy DKM

1:1500

833

834

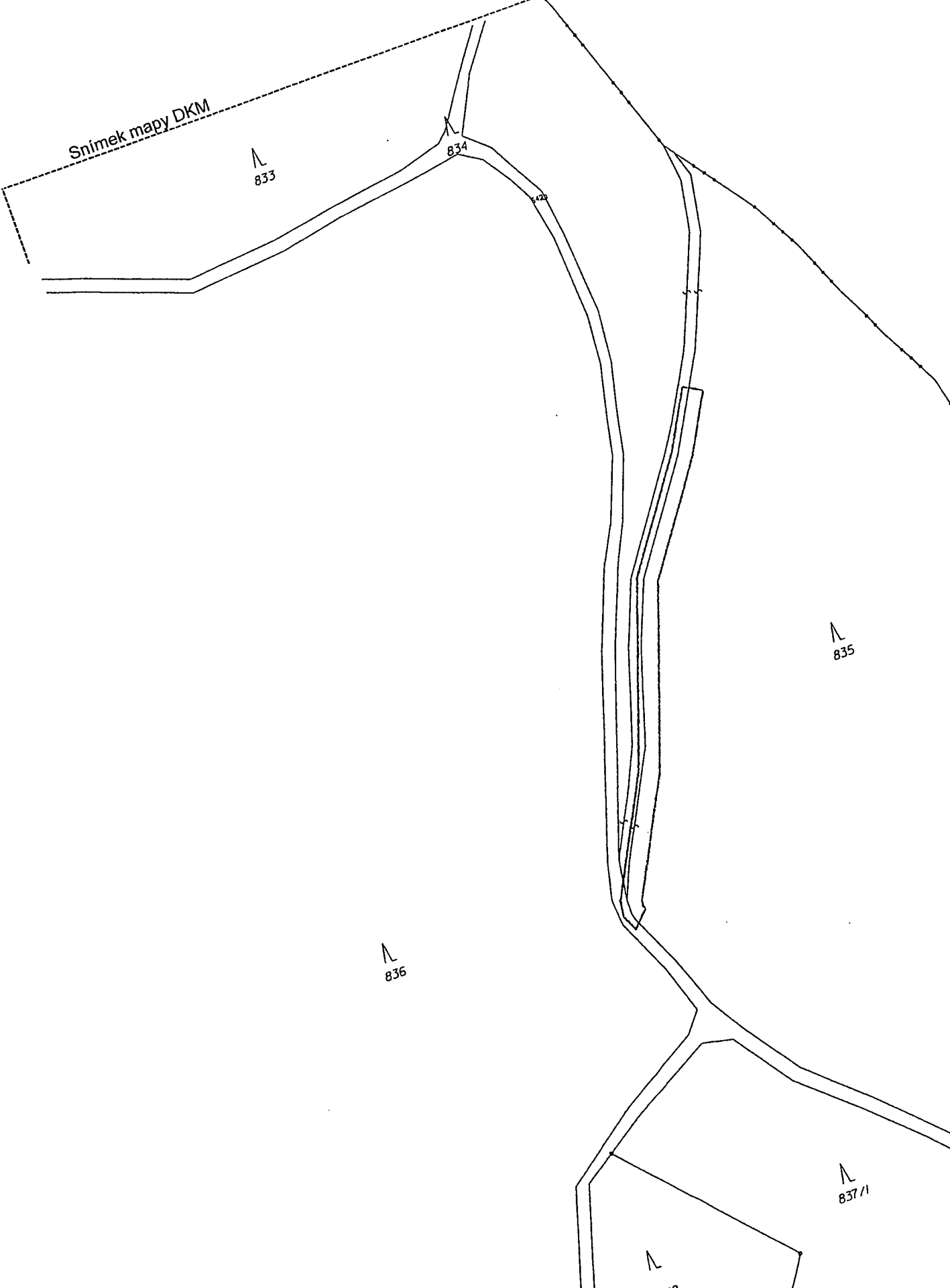
842

835


836

837/1

838





Dosavadní stav			Vymezená zájmová plocha																		
Označení pozemku parc. číslem	Výměra parcely ha m ²		Druh pozemku Způsob využití	Označení pozemku parc. číslem(KN)	Výměra parcely ha m ²		Druh pozemku Způsob využití	Poznámka	Porovnání se stavem evidence právních vztahů												
									Díl přechází z pozemku označeného v		Číslo listu vlast.	Výměra dílu		Označení dílu							
									katastru nemovitostí	dřívější poz.evidence		ha	m ²								
			KN																		
			7370/1		14		část	7370/1		1877			14	část							
			7019	13	20		část	7019		1877			13 20	část							
			7091	16	56		část	7091		35			16 56	část							
			7112/1	7	09				7112	2202			3 86	část							
									7113	2054			3 23	část							
			CELKEM		36 99			CELKEM					36 99								

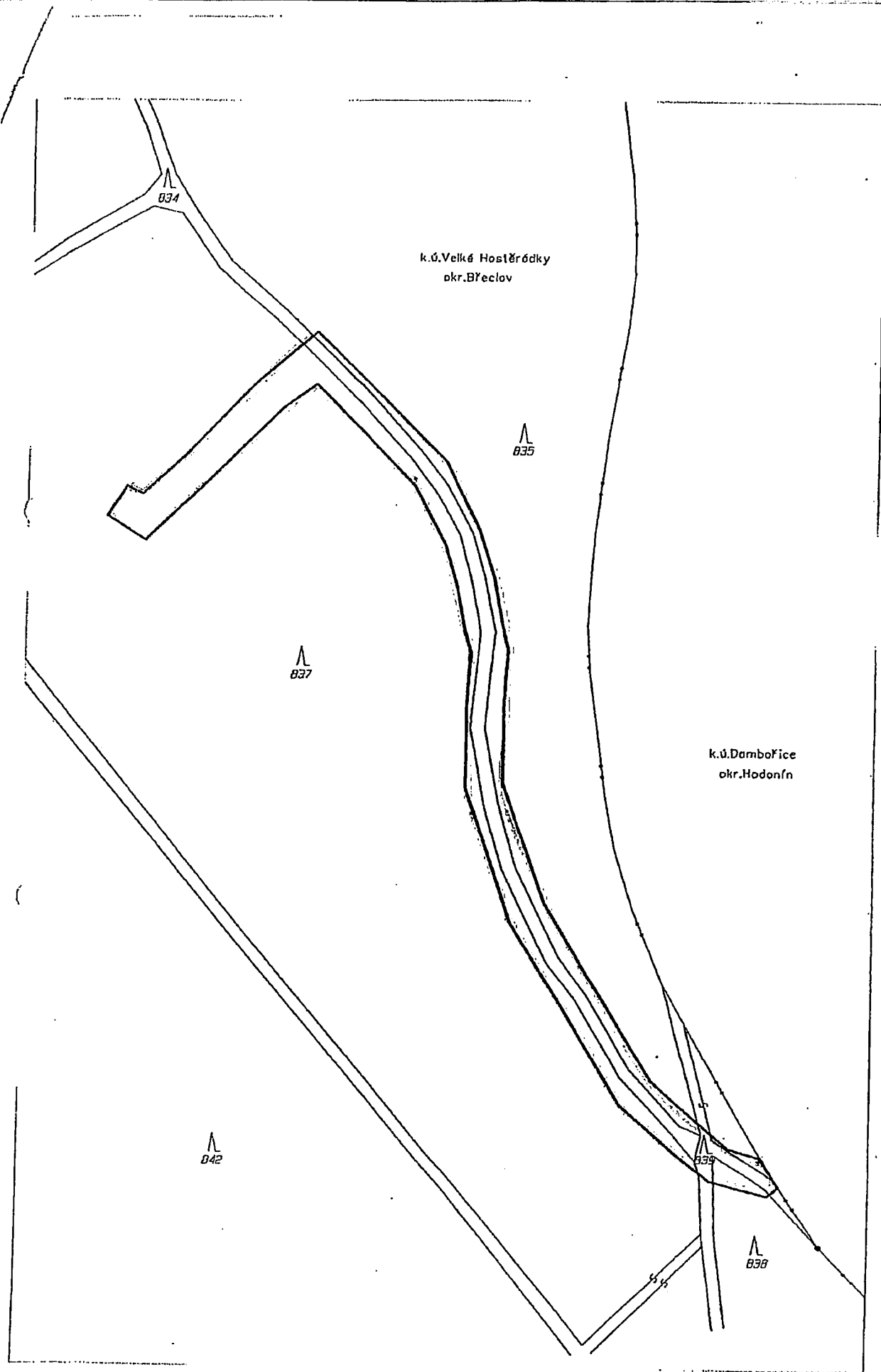
MND a.s. Úprkova 807/6, Hodonín	Okres : Hodonín	Obec : Dambořice	K.U. : Dambořice
	Číslo zak.	Mapový list:	Měř.: 1:2880
	EVIDENČNÍ ÚDAJE o pozemcích		
Zapojení sond Borkovany omezení PUPFL		Potvrdil:	
Dne: 7.11.2017		 <i>22/2017-1</i> 7.11. 2017 Datum, razítko, podpis	
Vyhotovil: Radek Husa			



Dosavadní stav			Vymezená zájmová plocha				Porovnání se stavem evidence právních vztahů						
Označení pozemku parc. číslem	Výměra parcely		Označení pozemku parc. číslem(KN)	Výměra parcely		Druh pozemku Způsob využití	Poznámka	Díl přechází z pozemku označeného v		Číslo listu vlast.	Výměra dílu		Označení dílu
	ha	m ²		ha	m ²			katastru nemovitosti	dřívější poz.evidenco		ha	m ²	
			DKM - k.ú.Velké Hostěrádky										
			834	13	29	lesní	část						
			835	10	68	"	část						
			837/1	23	06	"	část						
			838		98	"	část						
			839	2	15	"	část						
			CELKEM		50	16							
			KN - k.ú.Dambořice						KN - k.ú.Dambořice				
			7370/1		21	ost. pl.	část	7370/1			21	část	
			7370/2		9	ost. pl.	část	7370/2			9	část	
			7019	1	87	lesní	část	7019			1	87	část
			7336	5	99	ost. pl.	část	7336			5	99	část
			7017/2	2	41	lesní	část		7017/2		2	41	část
			7018/1		12	"	část		7018/1			12	část
			7018/2		60	"	část		7018/2			60	část
			7021/1	14	66	"	část		7021/1		14	66	část
			CELKEM		37	95					37	95	

MAJETEK ČR, PRAVO KOSPODARIT LČR

MND a.s. Úprkova 807/6, Hodonín	Okres :	Břeclav Hodonín	Obec :	Velké Hostěrádky Dambořice	K.Ú. :	Velké Hostěrádky Dambořice
	Číslo zak.		Mapový list:	DKM V.S.VI,21-13	Měř.:	1:1500 1:2000
EVIDENČNÍ ÚDAJE o pozemcích						
Zapojení sondy Hostěrádky 102a				Potvrdil:		
Dne: 3.5.2010						
Vyhotoval: 						
				Datum, razítko, podpis 4.5.2010		

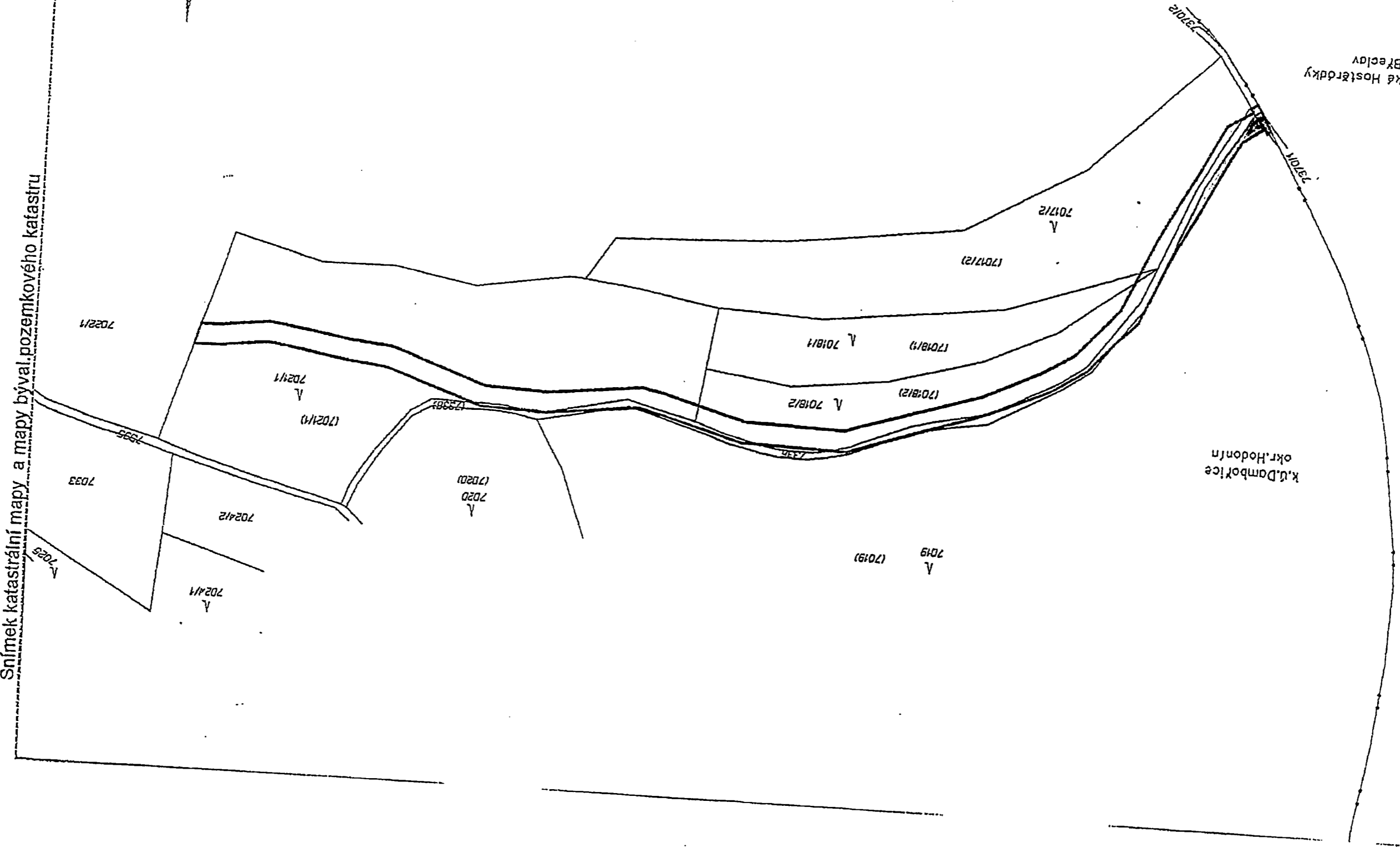


k.ú. Velké Hostěradky
okr. Břeclav

k.ú. Dambofice
okr. Hodonín

Snímek katastrální mapy a mapy býval. pozemkového katastru

1:2000



K.ú. Damborice
okr. Hodonín

K.ú. Velká Hostěradky
okr. Břeclav



Městský úřad Ždánice
Stavební odbor
Městečko 787, 696 32 Ždánice

č.j. 1788/12/S351
Vyřizuje: [REDACTED]
tel., fax.: 518 633617

ve Ždánicích 28.8.2012

MND a.s.
Úprkova 807/6
695 01 Hodonín

KOLAUDAČNÍ SOUHLAS

NÁZEV STAVBY „ZAPOJENÍ HOS102A“

Dne 16.7.2012 podala právnická osoba MND a.s., IČO 28483006, sídlem Úprkova 807/6, 695 01 Hodonín, na zdejší Městském úřadě ve Ždánicích, stavebním odboru, žádost o vydání kolaudačního souhlasu na stavbu nazvanou „Zapojení Hos102a“, která byla povolena na pozemcích katastru nemovitostí parc.č. 7315/2 ostatní plocha (dle PK 7315/2), 614/1 orná půda (dle PK parc.č. 7051/3), 7423/1 vodní plocha (dle PK parc.č. 7423), 7056/3 ostatní plocha, 7329/1 ostatní plocha, 7056/1 orná půda (dle PK parc.č. 7050/5, 7050/4, 7050/3, 7050/2, 7056/2, 7056/3, 7056/4), 7322/3 ostatní plocha, st. 626 zastavěná plocha, 7057/11 ostatní plocha (dle PK parc.č. 7057/6), 7057/16 ostatní plocha (dle PK parc.č. 7057/6), 7333 ostatní plocha, 7033 trvalý travní porost (dle PK parc.č.7033), 7034/1 orná půda (dle PK parc.č. 7034/1), 7034/4 ostatní plocha (dle PK parc.č. 7034/1), 7337 ostatní plocha, 7335 ostatní plocha, 7022/1 trvalý travní porost (dle PK parc.č. 7022), 7021/1 lesní pozemek (dle PK parc.č. 7021/1), 7018/2 lesní pozemek (dle PK parc.č. 7018/2), 7018/1 lesní pozemek (dle PK parc.č. 7018/1), 7017/2 lesní pozemek (dle PK parc.č. 7017/2), 7336 ostatní plocha, 7019 lesní pozemek, 7370/1 lesní pozemek v k.ú. Dambořice, okres Hodonín, parc.č. 838 lesní pozemek, 839 lesní pozemek, 835 lesní pozemek, 837/2 lesní pozemek, 837/1 lesní pozemek a 834 lesní pozemek v k.ú. Velké Hostěrádky, okres Břeclav na základě stavebního povolení vydaného zdejší stavebním úřadem dne 15.9.2011 pod č.j. 1746/11/S352.

Rozsah, účel a druh stavby:

Jedná se o liniiovou stavbu podzemní potrubní přípojky vedoucí v souběhu s VN kabelem a optickým vodičem mezi stávajícími plochami těžebních průzkumných sond ozn. Hos102a a Uh22,45,63. Stavba zasahuje do dvou katastrálních území obcí Dambořice a Velké Hostěrádky. Plocha sondy Hos 102a se nachází cca 1,2 km jihozápadně od stávajícího sběrného naftového střediska SNS Dambořice a cca 1,2 km severozápadně od obce Dambořice v k.ú. Velké Hostěrádky. Stavba vede převážně po zemědělských a lesních pozemcích mimo zastavěná území obcí. Nové potrubí přípojky produktovodu od sondy

Hos102a bylo napojeno u plochy sond Uh22,45,63 na stávající produktovou vedoucí na SNS Dambořice. Celková délka nového potrubí produktovodu DN80 PN100 (ocelové potrubí, tepelně izolované v zemní rýze) a souběžného optického kabelu je cca 1659 m. V souběhu byl uložen kabel VN, který pokračuje kolem příjezdové cesty k SNS Dambořice ke stávajícímu vedení VN 22 kV, kde bude provedena odbočka pro kabel z nejbližšího sloupu. Celková délka VN kabelu od odbočky z linky VN až na plochu sondy Hos 102a je 1914 m. Na ploše sondy Hos 102a bylo instalováno nezbytné technologické zařízení pro čerpadlovou těžbu sondy, technologický ohřev těžené produkce a příslušné elektrické a zabezpečovací zařízení. Účelem stavby je zajištění vytěžitelnosti ložiska ropy a zemního plynu v dotčené lokalitě včetně zajištění dopravy produkce.

Stavba je dočasného charakteru s předpokladem ukončení provozu v roce 2050. Stavba je členěna na stavební objekty SO 01 Stavební úpravy, SO 02 Elektrorozvody a uzemnění, SO 03 Přípojka sondy DN80 PN 100 a optický kabel, SO 04 Přípojka kabelu VN, PS 01 Technologické zařízení, PS 02 Elektroinstalace.

Bližší údaje o stavbě viz projektová dokumentace pro vydání stavebního povolení, kterou zpracovala projekce MND, a.s., Hodonín (ověřil [redacted]).

Městský úřad Ždánice, jako obecný stavební úřad příslušný podle ustanovení § 13 odst. 1 písm. f) zákona č. 183/2006 Sb., o územním plánování a stavebním řádu (stavební zákon), v platném znění, po přezkoumání žádosti o vydání kolaudačního souhlasu a na základě provedené závěrečné kontrolní prohlídky stavby, vydává stavebníku právnické osobě MND a.s., IČO 28483006, sídlem Úprkova 807/6, 695 01 Hodonín, podle ustanovení § 122 odst. 1 stavebního zákona

kolaudační souhlas

k užívání stavby nazvané „Zapojení Hos102a“, která byla povolena na pozemcích katastru nemovitostí parc.č. 7315/2 ostatní plocha (dle PK 7315/2), 614/1 orná půda (dle PK parc.č. 7051/3), 7423/1 vodní plocha (dle PK parc.č. 7423), 7056/3 ostatní plocha, 7329/1 ostatní plocha, 7056/1 orná půda (dle PK parc.č. 7050/5, 7050/4, 7050/3, 7050/2, 7056/2, 7056/3, 7056/4), 7322/3 ostatní plocha, st. 626 zastavěná plocha, 7057/11 ostatní plocha (dle PK parc.č. 7057/6), 7057/16 ostatní plocha (dle PK parc.č. 7057/6), 7333 ostatní plocha, 7033 trvalý travní porost (dle PK parc.č.7033), 7034/1 orná půda (dle PK parc.č. 7034/1), 7034/4 ostatní plocha (dle PK parc.č. 7034/1), 7337 ostatní plocha, 7335 ostatní plocha, 7022/1 trvalý travní porost (dle PK parc.č. 7022), 7021/1 lesní pozemek (dle PK parc.č. 7021/1), 7018/2 lesní pozemek (dle PK parc.č. 7018/2), 7018/1 lesní pozemek (dle PK parc.č. 7018/1), 7017/2 lesní pozemek (dle PK parc.č. 7017/2), 7336 ostatní plocha, 7019 lesní pozemek, 7370/1 lesní pozemek v k.ú. Dambořice, okres Hodonín, parc.č. 838 lesní pozemek, 839 lesní pozemek, 835 lesní pozemek, 837/2 lesní pozemek, 837/1 lesní pozemek a 834 lesní pozemek v k.ú. Velké Hostěradky, okres Břeclav na základě stavebního povolení vydaného zdejším stavebním úřadem dne 15.9.2011 pod č.j. 1746/11/S352.

Stavební úřad přezkoumal při závěrečné kontrolní prohlídce stavby, která se konala dne 10.8.2012, provedení stavby z hledisek uvedených v ustanovení § 122 odst. 3 stavebního zákona. Bylo zjištěno, že stavba je provedena v souladu s vydaným územním rozhodnutím a stavebním povolením, v odpovídající míře byly dodrženy obecné technické požadavky na výstavbu. Skutečné provedení stavby a její užívání nebude za předpokladu dodržování požadavků vyplývajících ze stavebního zákona a zvláštních předpisů ohrožovat život a veřejné zdraví, bezpečnost a životní prostředí. Stavebník mj. předložil při ZKPS doklady o výsledcích předepsaných zkoušek a doklady prokazující shodu vlastností použitých výrobků s požadavky na stavby.

Při závěrečné kontrolní prohlídce stavby nebyly ze strany stavebního úřadu v součinnosti s dotčenými orgány zjištěny závady bránící bezpečnému užívání stavby nebo rozpor ze závaznými stanovisky dotčených orgánů. Vydaná závazná stanoviska a vyjádření dotčených orgánů podle zvláštních předpisů jsou kladná.


vedoucí SO MěÚ Ždánice

otisk úředního razítka

Kolaudační souhlas obdržel:

Stavebník:

1. MND, a.s., Hodonín – stavebník

Dotčené orgány:

2. Obecní úřad Dambořice
3. Obecní úřad Velké Hostěrádky
4. Krajský úřad JmK v Brně, odbor životního prostředí
5. MěÚ Kyjov, odbor životního prostředí
6. MěÚ Hustopeče, odbor životního prostředí
7. MěÚ Klobouky u Brna, stavební úřad
8. Krajská hygienická stanice JmK v Brně
9. Hasičský záchranný sbor JmK v Brně
10. Obvodní báňský úřad v Brně

Ostatní:

11. spis stavebního úřadu

Vypraveno dne:



Ověřovací doložka konverze na žádost do dokumentu v listinné podobě

Ověřuji pod pořadovým číslem **37970174-15715-120905101030**, že tento dokument v listinné podobě, který vznikl převedením z dokumentu obsaženého v datové zprávě, skládajícího se z **3** listů, se shoduje s obsahem dokumentu, jehož převedením vznikl.

Autorizovanou konverzí dokumentu se nepotvrzuje správnost a pravdivost údajů obsažených v dokumentu a jejich soulad s právními předpisy.

Obsah předložené datové zprávy k provedení autorizované konverze byl ve shodě se záznamy Informačního systému datových schránek. Tato datová zpráva s číslem 98798159 byla systémem přenesena dne 30.08.2012 v 09:41:01. Platnost datové zprávy byla ověřena dne 05.09.2012 v 10:10:11. Datová zpráva byla opatřena zaručenou elektronickou značkou založenou na kvalifikovaném systémovém certifikátu vydaném akreditovaným poskytovatelem certifikačních služeb. Údaje o zaručené elektronické značce: číslo kvalifikovaného systémového certifikátu **13 3E FA**, certifikát byl vydán **PostSignum Qualified CA 2, Česká pošta, s.p. [IČ 47114983]** pro **Informační systém datových schránek - produkční prostředí Ministerstvo vnitra ČR-kancelář vrchního ředitele sekce pro informatiku a eGovernment [IČ 00007064]**. Elektronická značka byla označena časovým razítkem. Datum a čas **30.08.2012 10:00:06**, číslo kvalifikovaného časového razítka **12 E6 C7**, časové razítko bylo vydáno **PostSignum Qualified CA 2, Česká pošta, s.p. [IČ 47114983]**.

Odesílající datová schránka:

Název: Město Ždánice

Adresa: Městečko 787, 69632 Ždánice, CZ

ID datové schránky: 3fkbacp

Typ uživatele: Pověřená osoba

Vstupující dokument obsažený v datové zprávě byl podepsán zaručeným elektronickým podpisem založeným na kvalifikovaném certifikátu vydaném akreditovaným poskytovatelem certifikačních služeb a platnost zaručeného elektronického podpisu byla ověřena dne 05.09.2012 v 10:10:25. Zaručený elektronický podpis byl shledán platným (dokument nebyl změněn) a ověření platnosti kvalifikovaného certifikátu bylo provedeno vůči seznamu zneplatněných kvalifikovaných certifikátů vydanému k datu 05.09.2012 08:59:18. Údaje o zaručeném elektronickém podpisu: číslo kvalifikovaného certifikátu **12 E5 41**, kvalifikovaný certifikát byl vydán akreditovaným poskytovatelem certifikačních služeb **PostSignum Qualified CA 2, Česká pošta, s.p. [IČ 47114983]** pro podepisující osobu (označující osobu) [REDACTED] **vedoucí SO, stavební odbor, 18, Město Ždánice [IČ 00285536]**. Elektronický podpis nebyl označen časovým razítkem.

Subjekt, který autorizovanou konverzi dokumentu provedl:

Město Ždánice

Datum vyhotovení ověřovací doložky:

05.09.2012

Jméno, příjmení a podpis osoby, která autorizovanou konverzi dokumentu provedla:

[REDACTED]

Otisk úředního razítka:

[REDACTED]



37970174-15715-120905101030

Poznámka:

Kontrolu této ověřovací doložky lze provést v centrální evidenci ověřovacích doložek přístupné způsobem umožňujícím dálkový přístup na adrese <https://www.czechpoint.cz/overovacicdolozky>.

MINISTERSTVO PRŮMYSLU A OBCHODU
Odbor stavební úřad

1039/32, 110 15 Praha 1 – Staré Město

tel.: 224 853 179

MPO 67343/2018
MPO 67343/18/525-SÚ
MIPOX02EMUGO

viz. rozdělovník

VYŘIZUJE:

TEL.:

E-MAIL:

DATUM:

7. 12. 2018

MINISTERSTVO PRŮMYSLU A OBCHODU
Stavební úřad

Na Františku 1039/32, Praha 1 - Staré Město

Toto rozhodnutí ze dne: 7. 12. 2018

č.j.: MPO 67343/18/525-SÚ

nabylo právní moci dne: 8. 1. 2019

v Praze dne: 10. 1. 19 Podpis: [redacted]

VEŘEJNÁ VYHLÁŠKA
ROZHODNUTÍ

Výroková část:

Ministerstvo průmyslu a obchodu, odbor stavební úřad, jako stavební úřad příslušný podle § 16 odst. 2 písm. d) zákona č. 183/2006 Sb., o územním plánování a stavebním řádu (stavební zákon), ve znění pozdějších předpisů (dále jen „stavební zákon“), ve společném územním a stavebním řízení (dále jen "společné řízení") posoudilo podle § 94o stavebního zákona žádost o vydání společného povolení, kterou dne 12. 9. 2018 podala společnost **MND a.s., IČO 28483006, Úprkova č. p. 807/6, 695 01 Hodonín 1** (dále jen "žadatel" nebo „stavebník“), a na základě tohoto posouzení vydává za použití § 94p odst. 1 stavebního zákona a § 13a vyhlášky č. 503/2006 Sb., o podrobnější úpravě územního rozhodování, územního opatření a stavebního řádu, ve znění pozdějších předpisů toto

SPOLEČNÉ POVOLENÍ

I. Schvaluje stavební záměr dočasné stavby:

„Zapojení sond Borkovany“

na pozemcích parc. č. 1257, 1263, 1265, 1268, 1269, 1270, 1272, 1283, 1286/1, 1286/2, 1287, 1295, 1296/1, 1300, 1367, 1385, 1388, 1389, 1390, 1391, 1529, 1548, 1551, 1552, 1553, 1554, 1555, 1556, 1558/1, 1558/2, 1558/3 v katastrálním území Borkovany, parc. č. 1951, 6068, 6069, 6071, 6073 v katastrálním území Bošovice, st. p. 734, 735, 739, 740, parc. č. 7019, 7091, 7112/1, 7112/2, 7112/4, 7113, 7114, 7186/3, 7186/6, 7330, 7333, 7370/1 v katastrálním území Dambořice, parc. č. 751/2, 818/1, 818/2, 819, 834, 835, 836, 837/2, 841, 843, 844, 848, 849, 850/1, 853/1, 854/1, 854/4, 856, 858, 859, 1101, 1102, 1103, 1110, 1111, 1112, 1113, 1114, 1115, 1116, 1117, 1118, 1119, 1120, 1121, 1122, 1123, 1124, 1147, 1149, 4898, 4913, 4959, 4960, 4961, 4962, 4963, 4994, 5587, 5599, 5600, 5630, 5763, 5764, 5780 v katastrálním území Velké Hostěrádky.

Dočasná stavba obsahuje:

Stavební objekty

SO 01 Inženýrské sítě

SO 02 Plochy ohřevu ropy

SO 03 Potrubní most a podpěrné konstrukce

SO 04 Přípojka VN + trafostanice

Účel dočasné stavby:

Realizací stavby Zapojení sond Borkovany dojde k propojení těžebních sond se stávajícím areálem SNS Dambořice (sběrné naftové středisko).

Popis dočasné stavby:

Základní parametry stavby:

Záměr zahrnuje výstavbu cca 9 km propoje mezi sondami Borkovany a SNS Dambořice zahrnující VTL Plynovod DN100 PN40, VTL Plynovod DN50 PN210, Ropovod DN100 PN40, Produktovod DN100 PN16, chráničky optokabelů a kabelové komory, dále zpevněnou plochu o výměře 128 m² a příjezdovou cestu k ní o výměře 36 m², dvě stanoviště s technologickým ohřevem ropy, potrubní most délce 18 m a přípojku VN 22 kV s trafostanicí 22/0,4 kV.

SO 01 Inženýrské sítě:

Tento stavební objekt řeší výkopy pro inženýrské sítě ve společné trase a jejich pokládku.

SO 01 se skládá z VTL plynovodu DN100 PN40, ropovodu DN100 PN40, produktovodu DN100 PN16 a chráničky optického kabelu, které jsou uloženy ve společném výkopu a začínají v areálu TS Borkovany II. (sondy Borkovany 4, 6) a končí v areálu SNS Dambořice. Dále je součástí stavebního objektu VTL plynovod DN50 PN210, který začíná v areálu TS Borkovany II. (sondy Borkovany 4,6) a končí v areálu TS Borkovany I. (sondy Borkovany 101, 2, 1, 3).

Trasa SO 01 je vedena ze severní strany areálu TS Borkovany II. přes silnici II/381 protlakem (staničení 0,05) přes pozemek parc. č. 1295 v k. ú. Borkovany, za silnicí se vedení stáčí kolmo doleva podél komunikace a přechází protlakem pod polní cestou a vodotečí Hrachůvka (staničení 0,14) po pozemcích parc. č. 1300, 1388, 1390, 1391, 1389, 1287 v k. ú. Borkovany, dále severním směrem přes pozemek 1558/1 v k. ú. Borkovany k areálu TS Borkovany I., kde přechází protlakem pod vodotečí Hrachůvka (staničení 0,5) a dále severozápadně po pozemcích parc. č. 1552, 1551, 1553, 1554, 1558/3, 1548, 158/2, 1555, 1556 v k. ú. Borkovany, ve staničení 0,8 km odbočuje do areálu TS Borkovany I. plynovod DN50 PN210, který zde i končí. Za touto odbočkou se trasa SO 01 opět stáčí k severu přes pozemky parc. č. 1529, 1385, 1367, 1296/1 v k. ú. Borkovany. Na hranici katastrálních území Borkovany a Velké Hostěrádky se trasa stáčí vlevo severovýchodním směrem (ve staničení 1,53 km) po pozemku parc. č. 5780 v k. ú. Velké Hostěrádky. Ve staničení 0,82 km se trasa stáčí opět na sever a v pozemcích parc. č. 5764 a 5763 v k. ú. Velké Hostěrádky přechází protlakem ve staničení 2,4 km silnici II/418 (parc. č. 751/2 a 5587 v k. ú. Velké Hostěrádky). Od silnice vede stavba severovýchodním směrem až po staničení 3,15 km (přes pozemky parc. č. 5600, 5599, 5630, 4963, 4962, 4961, 4960, 4959, 4994, 4898, 4913 v k. ú. Velké Hostěrádky a parc. č. 6071, 6069 v k. ú. Bošovice). Ve staničení 2,48 km je na trase SO01 umístěn SO02 plocha ohřevu ropy a ve staničení 2,44 km je protlakem překonáván suchý příkop. Ve staničení 3,15 km se trasa SO01 lomí kolmo o 90° vpravo a po cca 200 metrech opět vlevo severním směrem (po pozemcích parc. č. 6068, 3073 a 1951 v k. ú. Bošovice) a přechází do lesních pozemků. Ve staničení 3,50 km se trasa SO01 stáčí kolmo vpravo východním směrem, až po staničení 4,15 km, kde se trasa lomí na severovýchod. Dále ve staničení 4,40 km trasa pokračuje 50 metrů východním směrem a ve staničení 4,45 km se kolmo láme vpravo jihovýchodním směrem. Ve staničení 4,50 km je umístěna kabelová komora a orientační sloupek s měřicími čidly. Dále se trasa láme kolmo vlevo ve staničení 4,55 km východním směrem a obloukem se stáčí k jihovýchodu až po staničení 4,90 km, kde je přechod zpevněné lesní cesty prostřednictvím protlaku, Odtud pak jde vedení jižním směrem (po pozemcích parc. č. 1951 v k. ú. Bošovice a 818/1, 819 v k. ú. Velké Hostěrádky). Od staničení 5,10 km se trasa postupně stáčí k východu až do staničení 6,80 km (po pozemcích 850/1, 849, 853/1, 848, 854/4, 854/1, 856, 859, 1101, 1102, 1103, 1124, 1123, 1122, 1121, 1120, 1110, 1111, 1119, 1118, 1117, 1116, 1147, 1115, 1114, 1112, 1113, 1149 v k. ú. Velké Hostěrádky). V tomto úseku překonává trasa zpevněné lesní cesty ve staničení 5,57 km, 6 km, 6,17 km a 6,70 km řízenými protlaky. Ve staničení 6,80 km se vedení stáčí kolmo vlevo severním směrem, kterým pokračuje až po staničení 7,7 km přičemž ve staničení 7,40 km je řízený protlak pod lesní zpevněnou cestou a zároveň je zde umístěn SO02 - plocha ohřevu ropy a kabelová komora č. 1. Trasa v tomto úseku jde po pozemcích parc. č. 858, 843, 844, 841, 836, 834, 837/2, 835 v k. ú. Velké Hostěrádky). Ve staničení 7,70 km se trasa lomí ostře vpravo východním směrem až po staničení 8,04 km (po pozemcích parc. č. 7370/1, 7019, 7333 v k. ú. Dambořice. Ve staničení 8,04 km se trasa láme na sever až po staničení 8,38 km. Tento úsek na pozemcích parc. č. 7333, 7091, 7330 v k. ú. Dambořice je překonáván řízeným

Č. J. MPO 67343/18/525-SÚ

protlakem (startovací jámy na pozemcích parc. č. 7019, 7112/1 v k. ú. Dambořice). Dále trasa pokračuje severovýchodním směrem až do areálu SNS Dambořice (po pozemcích parc. č. 7113, 7114, 7112/4, 7112/2, 7186/3, st. 734, st. 735, st. 739, st. 740, 7186/6 v k. ú. Dambořice).

V lesích tedy od staničení 3,35 km do staničení 8,65 km jde trasa převážně v souběhu s lesními cestami.

Konstrukční a materiálové řešení

VTL Plynovod DN100 PN40

Potrubí pod úrovní terénu bude ze sklolaminátu (mimo úseku v místě protlaku v délce cca 350m, kde bude z korozivzdorné oceli + cementovláknitá izolace). Každá trubka bude na koncích opatřena závitem pro typ závitového spojení – integrální spoj. Změny směru trasy potrubí a odbočky budou realizovány továrně zhotovenými tvarovkami. Na potrubí bude instalován signalizační vodič. Plynovod bude uložen pod úrovní terénu s minimálním krytím 0,9 m.

VTL Plynovod DN50 PN210

Potrubí DN 50 PN210 bude z oceli SO 3183 PSL2. Trubky uložené v zemi budou opatřeny zesílenou továrně PE izolací. Změny směru trasy potrubí a odbočky budou realizovány továrně zhotovenými tvarovkami. Plynovod bude uložen pod úrovní terénu s minimálním krytím 0,9 m.

Ropovod DN100 PN40

Potrubí pod úrovní terénu bude ze sklolaminátu (mimo úseku v místě protlaku v délce cca 350m, kde bude z korozivzdorné oceli). Změny směru trasy potrubí a odbočky budou realizovány tvarovkami. Na potrubí bude instalován signalizační vodič. Ropovod nad úrovní terénu bude z korozivzdorné oceli s tepelnou izolací). Ropovod bude uložen pod úrovní terénu s minimálním krytím 0,9 m.

Produktovod DN100 PN16

Potrubí d110 PN16 bude z materiálu PE SDR7,4. Změny směru trasy potrubí a odbočky budou realizovány tvarovkami a pružným ohybem potrubí. Převáženým médiem bude ložisková voda. Na potrubí bude instalován signalizační vodič. Produktovod bude uložen pod úrovní terénu s minimálním krytím 0,9 m.

Chráničky optického kabelu

V rámci stavby budou položeny 2 chráničky optického kabelu HDPE 40/33 vedle sebe v celé trase a 2 kabelové komory OKOS. Chráničky budou uloženy vedle sebe do pískového lože.

Potrubí inženýrských sítí je vedeno ve společném výkopu, jehož šířka je přizpůsobena umístění stavby v terénu a pohybuje se u dna od 1699 mm do 2537 mm v koruně výkopu od 1699 mm do 4654 mm a souhrnně prochází níže jmenovanými pozemky.

SO 01 se umísťuje a povoluje na pozemcích parc. č. 1295, 1296/1, 1300, 1367, 1385, 1388, 1389, 1390, 1391, 1529, 1548, 1551, 1552, 1553, 1554, 1555, 1556, 1558/1, 1558/2, 1558/3 v katastrálním území Borkovany, parc. č. 1951, 6068, 6069, 6071, 6073 v katastrálním území Bošovic, st. p. 734, 735, 739, 740, parc. č. 7019, 7091, 7112/1, 7112/2, 7112/4, 7113, 7114, 7186/3, 7186/6, 7330, 7333, 7370/1 v katastrálním území Dambořice, parc. č. 751/2, 818/1, 818/2, 819, 834, 835, 836, 837/2, 841, 843, 844, 848, 849, 850/1, 853/1, 854/1, 854/4, 856, 858, 859, 1101, 1102, 1103, 1110, 1111, 1112, 1113, 1114, 1115, 1116, 1117, 1118, 1119, 1120, 1121, 1122, 1123, 1124, 1147, 1149, 4898, 4913, 4959, 4960, 4961, 4962, 4963, 4994, 5587, 5599, 5600, 5630, 5763, 5764, 5780 v katastrálním území Velké Hostěrádky.

SO 02 – Plochy ohřevu ropy

V rámci tohoto stavebního objektu vznikne nová zpevněná plocha pro ohřev ropy ve staničení cca 2,4 km včetně nové příjezdové cesty, oplocení, plynového kotle, potrubních rozvodů a armatur a kabelové komory OKOS a dále na stávající zpevněné ploše sond Hostěrádky 101A, 102A ve staničení cca 7,4 km bude instalován nový plynový kotel včetně potrubních rozvodů a armatur.

Nová plocha ohřevu ropy se umísťuje severně od silnice II/418 do klínu mezi dvě stávající polní cesty, na jednu z nichž (východnější), bude plocha i dopravně napojena.

Konstrukční a materiálové řešení

Nová plocha ohřevu ropy ve staničení cca 2,4 km

Pro účely technologického ohřevu ropy bude vybudována zpevněná panelová plocha o výměře 8,0×16,0 m na které bude umístěn plynový kotel na ohřev ropy, související potrubí rozvody a armatury. Po jejím obvodu

bude instalováno rozebíratelné oplocení o rozměrech 7,0×15m vytvořené z ocelových rozebíratelných mobilních plotových prvků na horní části doplněných 3 řadami ostnatého drátu. V oplocení bude vjezdová brána šířky 3,5 m. Dále bude zřízena panelová cesta od zpevněné plochy ke stávající polní cestě o výměře 12,0×3,0 m. Zpevněná plocha a příjezdová cesta budou řešeny silničními panely tl. 180mm, pod kterými bude lože z drti frakce 4-8 tl. 50 mm, štěrkodrt ŠDA fr. 0-32 tl. 150 mm a geotextilie 500g/m². Zpevněná plocha bude vspádována ve sklonu 0,5%, příjezdová cesta pak příčně 2% a podélně respektuje stávající terén. Pro ohřev ropy bude instalován plynový kotel K-01 o výkonu 150 kW, vybavený řídicí automatikou. Topný systém kotle zabezpečuje ohřev náplně kotle (nemrznoucí směs).

Nový kotel na stávající ploše sond Hostěrádky 101A, 102A

Kotel bude instalován na okraji stávající plochy sond Hostěrádky 101A, 102A včetně souvisejících potrubních rozvodů a armatur a bude stejný jako u nové plochy pro ohřev plynu. Kotel bude oplocen typovým oplocením o rozměrech 7,0×15,65 m.

SO 02 se umísťuje a povoluje na pozemcích parc. č. 837/2, 4959, 4960, 4961 v katastrálním území Velké Hostěrádky.

SO 03 – Potrubní most a podpěrné konstrukce

Tento stavební objekt řeší podpěrné konstrukce a potrubní most v areálu kompresorové stanice, SNS Dambořice a mezi těmito areály na konci trasy. Jedná se o část, kde jsou inženýrské sítě vedeny nad úroveň terénu.

Konstrukce budou realizovány ve staničení cca 8,91÷9 km.

Podpěry potrubí budou ve staničení 8,91 km v areálu SNS vyvedeny nad úroveň terénu do výšky cca 1,5 m nad stávající panelovou plochu jižně od areálu kompresorovny. Na této ploše budou po cca 4 m instalovány ocelové konzoly. Přes stávající komunikaci je navržen ocelový potrubní most s minimální podjezdovou výškou 5 m. Potrubní most bude umístěn na nové betonové základy. Za potrubním mostem jsou inženýrské sítě umístěny na ocelových konzolách, které budou instalovány na nové betonové základy. Poslední konzola je na úrovni jihovýchodního rohu kolektorovny SNS.

Konstrukční a materiálové řešení

Ocelové konstrukce budou svařované z typizovaných profilů. Betonové patky pro potrubní most z betonu C25/30 budou postaveny na 100mm silnou vrstvu podkladního betonu C12/15. Betonové patky pro ocelové podpěry budou z betonu C25/30 betonovány na rostlý terén. Základy budou vyztuženy ocelí.

SO 03 se umísťuje a povoluje na pozemcích parc. č. 7112/2, 7186/3 v katastrálním území Dambořice.

SO 04 VN přípojka + trafostanice

Tento stavební objekt řeší novou VN přípojku a trafostanici.

Pro připojení nového areálu TS Borkovany II. a areálu TS Borkovany I. do veřejné distribuční sítě bude vybudována nová elektrická přípojka ze stávajícího venkovního vedení VN22 kV. Na stávající p.b.č.17 bude umístěn nový svislý odpojovač. Z něj bude do země uloženo kabelové vedení podél místního potoka Hunivka východním směrem v délce cca 600 m, aby jej následně překonalo řízeným protlakem. Za tímto protlakem se směr vedení obrátí k severu a podél místního potoka Hrachůvka povede až do kioskové trafostanice umístěné v novém areálu těžebních sond (Borkovany II.). Celý úsek bude měřit cca 780 m, jako materiál bude použit kabel 1x(3x22-AXEKVCEY 1x120 mm²). Vedení bude pokračovat ve společném výkopu s ostatními inženýrskými sítěmi protlakem přes komunikaci II/381 a dále západním směrem přes místní nezpevněnou komunikaci a potok Hrachůvka až do areálu TS Borovany I., kde bude ukončen v nové kioskové trafostanici. Celý tento úsek bude měřit cca 798 m, jako materiál bude použit kabel 1x(3x22-AXEKVCEY 1x70 mm²). Z této kioskové trafostanice bude dále vyvedeno nové kabelové vedení uložené opět ve společném výkopu s dalšími inženýrskými sítěmi s tím, že bude cca po 1270 m ukončeno v zemi bez dalšího napojení jako rezerva pro případné další napojení nové kioskové stanice. Ukončení bude ve staničení 1,90 km trasy vedení inženýrských sítí. Celková délka tohoto úseku bude cca 1340 m, jako materiál bude použit kabel 1x (3x22-AXEKVCEY 1x70 mm²).

SO 03 se umísťuje a povoluje parc. č. 1257, 1263, 1265, 1268, 1269, 1270, 1272, 1283, 1286/1, 1286/2, 1287, 1295, 1296/1, 1300, 1367, 1385, 1388, 1389, 1529, 1548, 1551, 1552, 1553, 1554, 1555, 1558/1, 1558/2, 1558/3 v katastrálnom území Borkovany, parc. č. 5764, 5780 v katastrálnom území Velké Hostěrádky.

II. Stanoví podmínky pro umístění stavby:

1. Stavba bude umístěna v souladu s grafickou přílohou rozhodnutí, která obsahuje výkres situace širších vztahů v území v měřítku katastrální mapy 1 : 5 000 se zakreslením trasy vedení a jednotlivých stavebních objektů (výkres C. 1) a dále výkresy celkové a koordinační situace s vyznačením stavebního pozemku, požadovaným umístěním stavby, s vyznačením vazeb a vlivů na okolí, zejména vzdáleností od hranic pozemku a sousedních staveb (výkresy C.2 + C.3 - listy 1/8 až 8/8).
2. Budou dodrženy podmínky ze závazného stanoviska Městského úřadu Slavkov u Brna, Odboru stavebního úřadu, územního plánování a životního prostředí, ze dne 26. 1. 2018 č. j. SU/1061-18/2625-2018/ZUK
 - Stavba bude umístěna v souladu s předloženou projektovou dokumentací, která obsahuje výkres současného stavu území v měřítku katastrální mapy se zakreslením stavebního pozemku, požadovaným umístěním stavby, s vyznačením vazeb a vlivů na okolí a ochranné pásmo plynovodu, ropovodů a produktovodů.
 - Dopravní napojení: stavba zpevněné plochy bude napojena na stávající polní cestu.
 - Napojení na inženýrské sítě: jedná se převážně o inženýrské stavby pod úrovní terénu pro těžbu nerostů a technickou infrastrukturu.
 - Splnit požadavky vyplývající z ochranných pásem a chráněných území viz vyjádření správců jednotlivých sítí a dotčených orgánů a ostatních správců.
 - Dodržet podmínky plynoucí z vyhlášky č. 268/2009 Sb. o technických požadavcích na stavby, ve znění pozdějších předpisů (dále jen "OTP").
 - Investor si zajistí stavebně-geologickými sondami složení a únosnost základové půdy a hloubku spodních vod.

III. Stanoví podmínky pro provedení stavby:

1. Stavba bude provedena podle ověřené projektové dokumentace, kterou vypracovala společnost FORGAS a.s., IČO 28016718, Jiráskova 169, Pardubice, 530 02, datované 10/2017, která byla ve společném řízení projednána a která je přílohou tohoto společného povolení. Případné změny nesmí být provedeny bez předchozího povolení stavebního úřadu.
2. Stavebník oznámí stavebnímu úřadu termín zahájení stavby.
3. Stavba bude zahájena nejdříve po nabytí právní moci tohoto rozhodnutí a dokončena do 31. 12. 2020.
4. Stavba je povolena jako stavba dočasná s dobou trvání do 31. 12. 2050.
5. Stavba bude prováděna dodavatelsky tj. stavebním podnikatelem. Stavebník oznámí název a sídlo stavebního podnikatele, který bude stavbu provádět stavebnímu úřadu do 15 dnů před započítáním stavby a předloží jeho oprávnění.
6. Stavebník oznámí stavebnímu úřadu tyto fáze výstavby pro provedení kontrolních prohlídek stavby:
 - před záhozem uložených inženýrských sítí
 - připravenost stavby k závěrečné kontrolní prohlídce.
7. Budou dodrženy podmínky plynoucí ze stanoviska odborného lesního hospodáře Ivana Medka ze dne 6. 11. 2017:
 - Při realizaci záměru je nutné minimalizovat možní negativní vlivy realizace stavby na lesní pozemky, dbát základních povinností k ochraně PUPFL uvedených v ustanovení § 13 lesního zákona.
 - Stavbou dojde k záboru uvedených lesních pozemků. Po skončení prací bude povrch a okolí PUPFL uveden do původního stavu.

- Mimo výše uvedené nesmí dojít k dotčení nebo narušení okolních lesních porostů, na lesních pozemcích nebudou odkládány stavební materiály, stavební a jiný odpad, případně zařízení staveniště.
 - Práce budou provedeny tak, aby nedošlo k poškození okolních lesních porostů. Pokud dojde při stavební činnosti k narušení kořenového systému stromů nebo odření kůry stromů, musí být obnažená místa tentýž den (nejpozději do konce pracovní směny) ošetřena přípravkem s fungicidním účinkem.
 - K pracím budou použity technologie minimalizující dopady na životní prostředí v lesích a budou použity jen stroje s biologicky odbouratelnými hydraulickými kapalinami.
 - Při vzniku případných škod na lese budou bezprostředně činěna opatření k jejich minimalizaci.
 - Stavba nebude realizována bez předchozího vydání rozhodnutí (příslušným odborem životního prostředí) o dočasném odnětí lesních pozemků z plnění funkcí lesa a jejich následném omezení ve využití pro stavbu sond a produktovodů spolu s náležitostmi, které ukládá vyhláška MZe č.77/1996 Sb.
8. Budou dodrženy podmínky plynoucí ze stanoviska odborného lesního hospodáře Lesy ČR, s. p., lesní správa Bučovice, č. j. LCR/141/001768/2017 ze dne 9. 11. 2017:
- Investor stavby, MND a.s. zajistí dočasné odnětí PUPFL po dobu stavby s následným omezením po dobu užívání stavby.
 - Plocha dočasného omezení z PUPFL musí odpovídat délce trasy znásobené její šířkou, přičemž šířka trasy musí odpovídat ochrannému pásmu podzemních vedení, tj. vypočtena od krajního vedení vodičů po obou stranách.
 - Stavba bude na pozemcích LČR umístěna úplatně, forma majetkoprávního vypořádání bude pachtovní smlouvou.
 - V místech, kde trasa plynovodu kříží lesní komunikace, bude proveden protlak, upozorňujeme, že po PUPFL se pohybuje těžká lesnická mechanizace a odvozní soupravy s nosností 50t.
 - Při stavbě a činnostmi se stavbou souvisejícími, vyjma částí pozemků určených k plnění funkcí lesa (PUPFL), které budou dočasně odňaty, nebudou ke stavbě využívány ostatní pozemky s právem hospodařit Lesy ČR, s. p. Tyto pozemky nesmí být využívány např. k ukládání stavebních materiálů, vykopané zeminy, skládkování odpadu, k otáčení těžké techniky ad.
 - Požadujeme zachování přístupu ke stávajícím lesním porostům za účelem jejich obhospodařování.
 - Vzhledem k umístění stavby upozorňujeme po dobu trvání stavebních prací na nebezpečí poškození vyvrácenými stromy nebo padajícími větvemi vlivem povětrnostních podmínek, podle § 22 zák. č. 289/1995 Sb. o lesích v platném znění, za škody takto vzniklé vlastník lesa neručí.
9. Budou dodrženy podmínky plynoucí ze stanoviska Lesy ČR, s. p., lesní správa Bučovice, č. j. LCR/043923/2017 ze dne 5. 11. 2018:
- Požadujeme majetkoprávní vypořádání se společností MND a.s. na základě platné a účinné pachtovní smlouvy.
 - Rozsah prací spojených se stavbou na pozemcích LČR s. p. nesmí přesáhnout plochy uvedené v pachtovní smlouvě č. A 141 54 176.
 - Stavba musí být dokončena do 30. 6. 2019, kdy končí doba pro dočasné odnětí z pozemků určených k plnění funkcí lesa, viz rozhodnutí Krajského úřadu Jihomoravského kraje, Odboru životního prostředí, č. j. JMK 25234/2018 ze dne 31. 1. 2018.
 - Realizaci stavebních prací nesmí být provoz v sousedních lesních porostech omežován.
 - Požadujeme použití technologií minimalizujících dopady na životní prostředí, použití strojů jen s biologicky odbouratelnými hydraulickými kapalinami atd.
 - Při vzniku případných škod na lese budou bezprostředně činěna potřebná opatření k jejich minimalizaci.
10. Budou dodrženy podmínky plynoucí ze sdělení společnosti Moravia Gas Storage, a.s., č. j. 04/2018_MGS ze dne 29. 10. 2018:
- Bude provedeno geodetické vytýčení přípojek od sond Uh 24a a Uh 46 a souběžně vedených optických kabelů (dále též "OpK"). PRÁCE NESMÍ ZAČÍT PŘED VYTÝČENÍM PODZEMNÍCH VEDENÍ.

- Pracovníci, provádějící výkopové práce, budou prokazatelně seznámeni s polohou uvedených podzemních vedení.
 - Výkopové práce v místech křížení musí být prováděny pouze ručně (min. od 1 m od vytyčené osy přípojek a OpK), aby nedošlo k jejich poškození. Nesmí být použito nářadí s pneumatickým, elektrickým, bateriovým nebo motorovým pohonem.
 - Odkryté přípojky a OpK musí být v průběhu nebo při přerušení prací řádně zabezpečeno proti jejich poškození – zajištění výkopové rýhy proti sesunutí zeminy, zabránění přístupu nepovolaných osob.
 - Při provádění prací s otevřeným ohněm v blízkosti přípojek a OpK musí být zařízení zajištěno tak, aby nedošlo k jeho poškození odletujícími žhavými částicemi, a musí být dodrženy podmínky stanovené ve vyhlášce MV č. 87/2000 Sb., kterou se stanoví podmínky požární bezpečnosti při svařování a nahlívání živců v tavných nádobách.
 - V blízkosti odkopaných přípojek a OpK nesmí být používány stroje a nářadí, které způsobují vibrace.
 - Nové potrubí nesmí být blíže než 1,5 m od přípojek a OpK, v místě křížení 0,5 m.
 - Sebemensi poškození přípojek nebo OpK je nutno neprodleně oznámit odpovědné osobě vlastníka plynového zařízení.
 - Před provedením zásypu výkopu v místech křížení bude provedena kontrola stavu přípojek a OpK odpovědnou osobou vlastníka plynového zařízení. Zhotovitel je povinen oznámit termín zásypu odpovědné osobě min. 1 den předem. Bez provedené kontroly a zápisu do stavebního deníku nesmí být místa křížení zasypany.
 - Zásyp míst křížení bude proveden sypkým kopaným pískem a to minimálně 0,5 m nad přípojky. Zhutnění bude provedeno ručně.
11. Budou dodrženy podmínky ze sdělení Obvodního báňského úřadu po území krajů Jihomoravského a Zlínského ze dne 30. 11. 2017 pod č. j. SBS 38834/2017/OBÚ-01/1:
- Projektovou dokumentaci zpracovává kvalifikovaný strojní resp. elektro projektant s kvalifikací dle vyhl. č. 298/2005 Sb., o požadavcích na odbornou kvalifikaci a způsobilost při hornické činnosti nebo činnosti prováděné hornickým způsobem a o změně některých právních předpisů
 - Montážní práce budou provádět oprávněné organizace (strojní zařízení dle vyhl. č. 392/2003 Sb., o bezpečnosti provozu technických zařízení a o požadavcích na vyhrazená technická zařízení tlaková, zdvihací a plynová při hornické činnosti a činnosti prováděné hornickým způsobem, v platném znění a elektrické zařízení dle vyhlášky č. 74/2002 Sb. o vyhrazených elektrických zařízeních.
12. Budou dodrženy podmínky plynoucí ze stanoviska Krajského úřadu Jihomoravského kraje, Odboru životního prostředí, ze dne 29. 12. 2017 pod č. j. JMK 171016/2017 - Natura 2000:
- Odlesněná část stavebního pruhu v EVL Svatá a Prostřední vrch, která nebude ochranným pásmem liniové stavby, bude po ukončení stavby zalesněna. K zalesnění bude použit autochtonní dub zimní nebo habr obecný.
 - Ochranné pásmo liniové stavby v úseku vedoucím přes EVL Svatá a Prostřední vrch bude ponecháno ke spontánní sukcesi autochtonních mělce kořenujících křovin jako je svída krvavá (*Cornus sanguinea*), dřín obecný, brslen evropský, ptačí zob obecný (*Ligustrum vulgare*), líska obecná a hloh (*Crateagus sp.*). V případě nezbytného odstraňování náletů dřevin z ochranného pásma bude postupováno selektivně a vyjmenované nízko kořenující křoviny budou ponechány ve vzrůstném stavu z důvodu tlumení ruderalní bylinné vegetace zástinem.
 - Ve vhodné části vegetačního období (červen, červenec) po vytyčení stavebního pruhu bude zajištěna prohlídka celé trasy a zejména navržených míst pro montážní šachty řízeného protlaku botanikem, jehož úkolem bude omezit případné zničení cenných druhů rostlin.
 - Během stavby na území EVL Svatá a Prostřední vrch se na dodržování podmínek orgánu ochrany přírody a ke zmírnění celkových škod na biotě doporučuje spolupracovat s biologickým dozorem.
13. Bude dodržena podmínka plynoucí ze souhlasu - závazného stanoviska Krajského úřadu Jihomoravského kraje, Odboru životního prostředí, ze dne 5. 1. 2018 pod č. j. JMK 173970/2017:
- Souhlas neopravňuje k jakémukoliv vlastnímu dotčení pozemků určených k plnění funkcí lesa a na nich rostoucích lesních porostů do doby nabytí právní moci rozhodnutí o dočasném odnětí

a dočasném omezení pozemků určených k plnění funkcí lesa a stavebního povolení pro uvedenou stavbu

14. Budou dodrženy podmínky z vyjádření Krajského úřadu Jihomoravského kraje, Odboru životního prostředí, ze dne 20. 2. 2018 pod č. j. JMK 23878/2018:
 - Realizace nadzemního a podzemního vedení bude včas projednána s vlastníky a nájemci stavbou dotčených pozemků.
 - V souladu s ust. § 9 odst. 2 písm. d) zákona bude minimálně 15 dní předem oznámen písemně termín zahájení nezemědělského využívání zemědělské půdy dotčeným orgánům ochrany ZPF obecních úřadů obcí s rozšířenou působností (tj. za k. ú. Bošovice – MěÚ Slavkov u Brna, za k. ú. Borkovany a Velké Hostěrádky - MěÚ Hustopeče, za k. ú. Dambořice - MěÚ Kyjov). Tento termín bude současně oznámen orgánu ochrany ZPF krajského úřadu. Za zahájení nezemědělského využívání zemědělské půdy se rozumí zahájení skryvky ornice.
 - Před realizací stavby, v jejím průběhu a při jejím dokončení žadatel učiní taková opatření, aby se zabránilo škodám na ZPF a jeho vegetačním krytu.
 - Investor bude co nejméně narušovat organizaci ZPF, hydrologické a odtokové poměry v území.
 - V případě zjištění melioračního odvodnění na dotčených pozemcích a po jeho dotčení předmětnou stavbou budou provedeny neprodleně jeho opravy, případně přeložky melioračního zařízení po předchozí konzultaci s vodoprávním úřadem příslušného městského úřadu obce s rozšířenou působností.
 - Zemní výkopové práce budou prováděny tak, aby nedocházelo ke vzájemnému míšení orníční vrstvy s podložím. Bude zajištěno řádné uskladnění skryvky ornice a podorníčí pro účely zpětné rekultivace. Při realizaci záměru ve svažitém terénu bude v případě přívalových dešťů provedeno dostatečné technické opatření proti ztrátám ornice a ostatních zemín splavením (např. formou pevných zábran).
 - Při realizaci záměru bude zajištěna plynulá rekultivace dotčených ploch, dostatečným hutněním výkopu bude zajištěno, že povrch trasy bude urovnán do plynulé návaznosti na okolní terén, dotčené plochy budou uvedeny do původního stavu.
 - Po ukončení zemních prací bude dotčená plocha uvedena do původního stavu a předána vlastníkům (nájemcům) předmětných pozemků.
 - Pokud si práce spojené s budováním nadzemního a podzemního vedení vyžádají odnětí ZPF na delší než jeden rok včetně doby potřebné k uvedení dotčených pozemků do původního stavu, je provozovatel těchto prací podle ust. § 8 odst. 3 zákona povinen požádat orgán ochrany ZPF o souhlas k odnětí zemědělské půdy ze ZPF.
15. Bude dodržena podmínka z vyjádření Krajského úřadu Jihomoravského kraje, Odboru územního plánování a stavebního řádu, ze dne 13. 8. 2018 pod č. j. JMK 2091/2018:
 - Záměr bude umístěn a proveden v souladu s předloženou dokumentací „Zapojení sond Borkovany“ – Dokumentace DUR +DSP, číslo projektu zpracovatele 361017014.
16. Budou dodrženy podmínky ze závazného stanoviska Městského úřadu Hustopeče, Odboru životního prostředí, ze dne 25. 1. 2018 pod č. j. MUH/8129/18/492:
 - Stavba bude provedena v souladu s projektovou dokumentací pro stavební povolení „Zapojení sond Borkovany“ vypracovanou společností FORGAS a.s., Jiráskova 169, 530 02 Pardubice zpracovanou v 10/2017, č. projektu 361017014.
 - Budou dodrženy podmínky stanovisek Povodí Moravy, s. p. Brno; č. j. PM038775/2017-203/Kr ze dne 6. 12. 2017 a č. j. PM063274/2017-203/Kr ze dne 10. 11. 2017.
 - Při provádění stavby budou dodržovány zásady obecné ochrany vod tak, aby nebyla ohrožena kvalita povrchové a podzemní vody v lokalitě.
 - Při stavbě je třeba dbát, aby nedošlo ke kontaminaci podzemních a povrchových vod zejména úkapy či úniky ropných látek z dopravních a stavebních mechanismů.
17. Budou dodrženy podmínky z vyjádření Městského úřadu Hustopeče, Odboru dopravy, ze dne 24. 1. 2018 pod č. j. MUH/7823/18/352:
 - Při provádění budou dodrženy požadavky na prostorové uspořádání sítě technického vybavení dle ČSN 73 6005.

- Pro uložení podzemního vedení do silnice II. třídy ve správním obvodu obce Hustopeče, obce s rozšířenou působností, kde vykonáváme působnost silničního správního úřadu, žadatel požádá před vydáním územního rozhodnutí o vydání rozhodnutí o povolení užívání silnice k jiným účelům, než pro které je určena, jmenovitě k umístění inženýrských sítí, po dobu vytěžení přírodních zdrojů v blízké lokalitě, v silničním pozemku, tj. o povolení zvláštního užívání odbor dopravy MěÚ Hustopeče podle § 25 odst. 1 a 6 písm d) zákona č.13/1997 Sb. v platném znění.
 - Provádění prací musí být podle § 25 odst. 1 a 6 písm. c) bod 3) zákona č.13/1997 Sb. v platném znění povoleno silničním správním úřadem. Povolení zvláštního užívání silnice – užití silnice pro provádění stavebních prací požádá zhotovitel stavby silniční správní úřad minimálně 30 dnů před započítáním prací odbor dopravy MěÚ Hustopeče.
 - Případní přechodná úprava provozu na dotčených silnicích musí být stanovena podle § 77 zákona č. 361/200 Sb., o provozu na pozemních komunikacích a dále v souladu s vyhláškou ř.294/2015 Sb., kterou se provádějí pravidla silničního provozu na pozemních komunikacích a úprava a řízení provozu na pozemních komunikacích. Přechodnou úpravu provozu na pozemních komunikacích stanoví MěÚ Hustopeče, odbor dopravy jako místně a věcně příslušný orgán státní správy po předchozím písemném vyjádření příslušného orgánu Policie ČR – DI Břeclav.
 - V souladu s ustanovením § 29 odst. 2 zákona o pozemních komunikacích je zakázáno VPÚK vozovky poškozovat takovým způsobem, že se tím znemožní jejich obecné užívání a VPÚK s vozovkou je zakázáno znečišťovat nebo poškozovat.
18. Budou dodrženy podmínky ze závazného stanoviska Městského úřadu Hustopeče, Odboru životního prostředí, ze dne 28. 2. 2018 pod č. j. MUH/15380/18/406:
- Z dočasně odňaté zemědělské půdy (z plochy pozemku, která bude bezprostředně zastavěna a zpevněna cca 405 m²) provede stavebník v souladu s ust. § 8 odst. 1 zákona na svůj náklad skryvku a převoz kulturních vrstev půdy. Na pozemku bude skryta ornice o mocnosti cca 0,28 m v celkovém množství cca 113,4 m³, podorničí o mocnost 0,12 m o celkovém množství cca 48,6 m³.
 - Jednotlivé vrstvy ornice a podorničí budou skryvány a uloženy samostatně do deponií. Při ukládání humusových zemín do deponií je třeba provést správné uložení a tvarování výška nesmí přesáhnout 3 m, sklony svahů 1:1,5 až 1 – 1:2. Deponie je nutné zatravnit tak, aby nedocházelo k rozplavování, zaplevelení a zcizování humusových vrstev. Z hlediska ochrany ZPF je nutná investorský dohled na provádění správnosti uložení zeminy do deponií. Skrytá ornice a podorničí budou uloženy na pozemku KN p. č. 1286/2 v k. ú. Borkovany, na kterém má investor zřízení hlídanou, dočasnou skládku ornice pro akci „Plocha vrtů Borkovany 4,6 a Klobouky 4“.
 - Po ukončení provozu trasového ohřevu vody, tj. do 31. 12. 2050, před zahájením technické rekultivace budou odstraněny veškeré stavební prvky na předmětném pozemku. V rámci technické rekultivace bude provedeno urovnání terénu včetně přípravy terénu na biologickou rekultivaci. V rámci biologické rekultivace bude obnovena půdní úrodnost povrchových vrstev nového půdního profilu v rámci třífázové rekultivace v posledních třech letech užívání pozemku (viz. plán rekultivace, který je součástí žádosti) s následným uvedením předmětného pozemku do původního stavu tak, aby mohly být využívány k zemědělskému obhospodařování.
 - Po celou dobu provádění rekultivace bude veden protokol (provozní deník), v němž bude zaznamenáno, jak rekultivační práce probíhají, jaké postupy byly přitom použity, jak jsou dodržovány termíny stanovené v plánu rekultivace a další podrobnosti rozhodné pro posouzení jakosti, rozsahu a úplnosti prováděné rekultivace. Po ukončení poslední etapy biologické rekultivace bude oznámeno orgánu ochrany ZPF, který vydal rozhodnutí o odvozech za odnětí půdy z ZPF, že rekultivace byla ukončena a bude předložen protokol o provedené rekultivaci, aby mohla být ukončena povinnost platit odvody.
19. Bude dodržena podmínka ze závazného stanoviska Městského úřadu Klobouky u Brna, Stavebního úřadu, ze dne 17. 1. 2018 pod č. j. 212/2018:
- Stavba bude provedena v souladu s projektovou dokumentací pro stavební povolení „Zapojení sond Borkovany“ vypracovanou společností FORGAS a.s., Jiráskova 169, 530 02 Pardubice zpracovanou v 10/2017, č. projektu 361017014.

20. Budou dodrženy podmínky ze závazného stanoviska Městského úřadu Slavkov u Brna, Odboru stavebního úřadu, územního plánování a životního prostředí, ze dne 20. 12. 2017 č.j. SU/77590-17/127-2017/KAM:
- Při výstavbě musí být učiněna taková opatření, aby závadné látky nevnikly do povrchových nebo podzemních vod a neohrozily jejich jakost (§ 39 zákona o vodách). Stavební mechanismy musí být v dobrém technickém stavu s ohledem na možnost úkapů či úniku ropných látek. Přebytečný materiál musí být skladován tak, aby nemohlo docházet k erozivnímu smyvu.
 - S veškerými odpady musí být nakládáno v souladu se zákonem o odpadech a předpisy, které s ním souvisí. Realizaci záměru se předpokládá objem výkopů 19 977 m³ zeminy a kamení kat. č. 170504. S přisunem a deponií zemín se neuvažuje. Minimální množství obalových materiálů bude předáno k recyklaci. Odpady budou tříděny, shromažďovány odděleně a předány pouze osobě oprávněné k jejich převzetí. Výkopovou zeminu lze použít pro terénní úpravy pouze na pozemku v místě stavby. S přebytky výkopové zeminy je nutné nakládat jako s odpadem. U stavebních a demoličních odpadů se upřednostňuje materiálové využití – recyklace. Doklady o množství předaných odpadů oprávněné osobě budou předloženy k řízení o vydání kolaudačního souhlasu.
21. Budou dodrženy podmínky ze závazného stanoviska Městského úřadu Slavkov u Brna, Odboru stavebního úřadu, územního plánování a životního prostředí, ze dne 4. 12. 2017 č.j. SU/73834-17/16549-2017/Rask:
- V souvislosti se stavbou nesmí dojít k poškození ani znečištění dotčených významných krajinných prvků např. stavebními materiály či odpady.
 - Při realizaci stavby bude dodrženo ust. § 8 zákona č. 334/1992 S., o ochraně zemědělského půdního fondu, ve znění pozdějších předpisů, kdy je zhotovitel zejména povinen učinit opatření k zabránění úniku pevných, kapalných a plyných látek poškozujících půdní fond a jeho vegetační kryt a provádět práce tak, aby na zemědělském půdním fondu a jeho vegetačním krytu došlo k co nejmenším škodám.
 - Kácení dřevin rostoucích mimo les bude provedeno v souladu s ust. § 8 zákona a bude dodržena ČSN 869061 Ochrana stromů, porostů a vegetačních ploch při stavebních pracích.
 - Bude zajištěno, aby při stavbě nedošlo k porušení zákazů stanovených za účelem ochrany volně žijících ptáků v odst. 1 § 5a zákona.
 - Při realizaci akce jsou všichni zúčastnění povinni postupovat tak, aby byly minimalizovány negativní dopady na živé části přírody ve stavbou dotčeném území.
 - V případě zjištění výskytu zvláště chráněných druhů živočichů či rostlin je nutno požádat příslušný orgán ochrany přírody v souladu s ust. § 56 zákona o udělení výjimky.
22. Budou dodrženy podmínky ze závazného stanoviska Městského úřadu Slavkov u Brna, Odboru stavebního úřadu, územního plánování a životního prostředí, ze dne 26. 1. 2018 č. j. SU/1061-18/2625-2018/ZUK:
- Pro provedení stavby se stanovují tyto podmínky:
- Stavba bude provedena podle projektové dokumentace ověřené ve stavebním řízení, kterou vypracuje zodpovědný projektant.
 - Napojení na dopravní a technickou infrastrukturu viz výše.
 - Stavebník zajistí vytyčení prostorové polohy stavby oprávněným zeměměřičem.
 - Stavebník si zajistí vytyčení podzemních vedení a inženýrských sítí od správců jednotlivých sítí přímo v terénu a dodrží podmínky správců jednotlivých sítí.
 - Při provádění stavby je nutno dodržovat předpisy týkající se bezpečnosti práce a ochrany zdraví při práci na staveništi, zejména zákon č. 309/2006 Sb., kterým se upravují další požadavky bezpečnosti a ochrany zdraví při práci v pracovněprávních vztazích a o zajištění bezpečnosti a ochrany zdraví při činnosti nebo poskytování služeb mimo pracovněprávní vztahy (zákon o zajištění dalších podmínek bezpečnosti a ochrany zdraví při práci); nařízení vlády č. 591/2006 Sb., o bližších minimálních požadavcích na bezpečnost a ochranu zdraví při práci na staveništích; nařízení vlády č. 362/2005 Sb., o bližších požadavcích na bezpečnost a ochranu zdraví při práci na pracovištích s nebezpečím pádu z výšky nebo do hloubky; nařízení vlády č. 101/2005 Sb., o podrobnějších požadavcích na pracoviště a pracovní prostředí; vyhláška č. 48/1982 Sb., kterou se stanoví základní požadavky k zajištění bezpečnosti práce a technických zařízení.

- Při provádění stavby budou dodržena ustanovení vyhlášky č. 268/2009 Sb., o technických požadavcích na stavby, ve znění pozdějších předpisů, a na ně navazující ustanovení příslušných technických norem.
 - Realizace stavby hlavní vyžaduje vydání pravomocného stavebního povolení, vydaného příslušným stavebním úřadem, resp. jiným stavebním úřadem dle § 16 odst. 2 písm. d) stavebního zákona.
 - K případné žádosti o vydání stavebního povolení na výše uvedenou stavbu žadatel (stavebník) doloží podklady v souladu s ustanovením § 184a stavebního zákona.
 - Stavba bude viditelně označena štítkem o jejím povolení (tabulka „Stavba povolena“). Štítek musí být chráněn před povětrnostními vlivy, aby údaje na něm uvedené zůstaly čitelné. Štítek je třeba ponechat na místě do doby dokončení stavby.
 - Stavební deník nebo jednoduchý záznam o stavbě je povinen vést zhotovitel stavby, u stavby prováděné svépomocí stavebník.
 - Před zahájením zemních prací je stavebník povinen zajistit vytyčení všech podzemních i nadzemních sítí, aby nedošlo k jejich případnému poškození.
 - Stavebník dále zajistí, aby na stavbě nebo na staveništi byla k dispozici ověřená dokumentace stavby a všechny doklady týkající se prováděné stavby nebo její změny, popřípadě jejich kopie.
 - Stavbu lze užívat na základě oznámení stavebnímu úřadu dle podmínek uvedených v ustanovení § 119 a 122 stavebního zákona.
 - Stavebníkoví se ukládá v souladu s § 156 stavebního zákona, aby pro stavbu byly použity jen takové výrobky, materiály a konstrukce, jejichž vlastnosti z hlediska způsobilosti stavby pro navržený účel zaručují, že stavba při správném provedení a běžné údržbě po dobu předpokládané existence splňuje požadavky na mechanickou odolnost a stabilitu, požární bezpečnost, hygienu, ochranu zdraví a životního prostředí, bezpečnost při udržování a užívání stavby, ochranu proti hluku a na úsporu energie a ochranu tepla.
 - Před ukončením stavby bude ve smyslu § 119 a následujících paragrafů stavebního zákona včas požádáno o kolaudační souhlas. Návrh na vydání kolaudačního souhlasu bude doložen náležitostmi podle § 122 stavebního zákona.
23. Budou dodrženy podmínky plynoucí z vyjádření společnosti Česká telekomunikační infrastruktura (CETIN) ze dne 3. 11. 2017 pod č. j. 75964317:
- Stavebník nebo jím pověřená třetí osoba, je povinen při provádění jakýchkoliv činností, zejména stavebních nebo jiných prací, při odstraňování havárií a projektování staveb, řídit se platnými právními předpisy, technickými a odbornými normami, správnou praxí v oboru stavebnictví a technologickými postupy a učinit veškerá opatření nezbytná k tomu, aby nedošlo k poškození nebo ohrožení sítě elektronických komunikací (dále jen „SEK“) ve vlastnictví společnosti CETIN a.s. a je výslovně srozuměn, že SEK jsou součástí veřejné komunikační sítě, jsou zajišťovány ve veřejném zájmu a jsou chráněny právními předpisy.
 - Při jakékoliv činnosti v blízkosti vedení SEK je stavebník nebo jím pověřená třetí osoba, povinen respektovat ochranné pásmo SEK tak, aby nedošlo k poškození nebo zamezení přístupu k SEK. Při křížení nebo souběhu činností se SEK je povinen řídit se platnými právními předpisy, technickými a odbornými normami, správnou praxí v oboru stavebnictví a technologickými postupy. Při jakékoliv činnosti ve vzdálenosti menší než 1,5m od krajního vedení vyznačené trasy podzemního vedení SEK (dále jen „PVSEK“) nesmí používat mechanizačních prostředků a nevhodného nářadí.
 - Započítání činností je stavebník nebo jím pověřená třetí osoba, povinen oznámit pověřenému ochrannou síť (dále jen „POS“).
 - Před započítáním zemních prací či jakékoliv jiné činnosti je stavebník nebo jím pověřená třetí osoba, povinen zajistit vyznačení tras PVSEK na terénu dle polohopisné dokumentace. S vyznačenou trasou PVSEK prokazatelně seznámí všechny osoby, které budou nebo by mohly činnosti provádět.
 - Stavebník nebo jím pověřená třetí osoba, je povinen upozornit jakoukoliv třetí osobu, jež bude provádět zemní práce, aby zjistila nebo ověřila stranovou a hloubkovou polohu PVSEK příčnými sondami, a je srozuměn s tím, že možná odchylka uložení středu trasy PVSEK, stranová i hloubková číni +/- 30 cm mezi skutečným uložením PVSEK a polohovými údaji ve výkresové dokumentaci.
 - Při provádění zemních prací v blízkosti PVSEK je stavebník nebo jím pověřená třetí osoba, povinen postupovat tak, aby nedošlo ke změně hloubky uložení nebo prostorového uspořádání PVSEK.
 - Při zjištění jakéhokoliv rozporu mezi údaji v PD a skutečností je stavebník nebo jím pověřená třetí osoba povinen bez zbytečného odkladu přerušit práce a zjištění rozporu oznámit POS. Pokračovat v pracích je možno až po prokazatelném obdržení souhlasu od POS.

- V místech, kde PVSEK vystupuje ze země do budovy, rozvaděče, na sloup apod. je stavebník nebo jím pověřená třetí osoba, povinen vykonávat zemní práce se zvýšenou mírou opatrnosti s ohledem na ubývající krytí nad PVSEK. Výkopové práce v blízkosti sloupů nadzemního vedení SEK (dále jen „NVSEK“) je povinen provádět v takové vzdálenosti, aby nedošlo k narušení jejich stability, to vše za dodržení platných právních předpisů, technických a odborných norem, správné praxe v oboru stavebnictví a technologických postupů.
 - Při provádění zemních prací, u kterých nastane odkrytí PVSEK, stavebník nebo jím pověřená třetí osoba před zakrytím vyzve POS ke kontrole. Zához je stavebník oprávněn provést až poté, kdy prokazatelně obdržel souhlas POS.
 - Stavebník nebo jím pověřená třetí osoba není oprávněn manipulovat s kryty kabelových komor a vstupovat do kabelových komor bez souhlasu společnosti CETIN a.s.
 - Stavebník nebo jím pověřená třetí osoba není oprávněn trasu PVSEK mimo vozovku přejíždět vozidly nebo stavební mechanizací, a to až do doby, než PVSEK řádně zabezpečí proti mechanickému poškození. Stavebník nebo jím pověřená třetí osoba, je povinen projednat s POS způsob mechanické ochrany PVSEK. Při přepravě vysokého nákladu nebo mechanizace pod trasou NVSEK stavebník nebo jím pověřená třetí osoba povinen respektovat výšku NVSEK nad zemí.
 - Stavebník nebo jím pověřená třetí osoba, není oprávněn na trase PVSEK (včetně ochranného pásma) jakkoliv měnit niveletu terénu, vysazovat trvalé porosty ani měnit rozsah a konstrukci zpevněných ploch (např. komunikací, parkovišť vjezdů apod.)
 - Stavebník nebo jím pověřená třetí osoba, je povinen manipulační a skladové plochy zřizovat v takové vzdálenosti od NVSEK, aby činnosti na/v manipulačních a skladových plochách nemohly být vykonávány ve vzdálenosti menší než 1 m do NVSEK.
 - Stavebník nebo jím pověřená třetí osoba, není oprávněn užívat, přemísťovat a odstraňovat technologické, ochranné a pomocné prvky SEK.
 - Stavebník nebo jím pověřená třetí osoba, není oprávněn bez předchozího projednání jakkoliv manipulovat s případně odkrytými prvky SEK, zejména s ochrannou skříní optických spojek, optickými spojkami, technologickými rezervami či jakýmkoliv jiným zařízením SEK.
 - Stavebník nebo jím pověřená třetí osoba, je povinen v místech křížení PVSEK se sítěmi technické infrastruktury, pozemními komunikacemi, parkovacími plochami, vjezdy apod.. ukládat PVSEK v zákonnými předpisy stanovené hloubce a chránit PVSEK chráničkami s přesahem minimálně 1,5 m na každou stranu od hrany křížení. Chráničku je povinen utěsnit a zamezit vnikání nečistot.
24. Budou dodrženy podmínky souhlasu společnosti E. ON Česká republika s.r.o. ze dne 12. 12. 2017 pod značkou S40325 – 16221755 souhlas se stavbou a činností v ochranném pásmu distribuční soustavy:
- Případná kolize s distribučním zařízením ve správě ECZR, bude řešena přeložkou ve smyslu § 47 zákona č. 458/2000 Sb., v platném znění (přeložku rozvodného zařízení zajišťuje jeho vlastník na náklady toho, kdo potřebu přeložky vyvolal).
 - Uvažovaná stavba musí respektovat ochranné pásma distribučního zařízení.
 - Upozorňujeme, že zemní práce nesmí narušit stabilitu podpěrných bodů! Výkopové práce do hloubky 1 m provádět v min. vzdálenosti 1 m od stožárů. U výkopů ve větší hloubce se musí stanovit vzdálenost od stožáru individuálně (nutné projednat s ECZR).
 - Při provádění terénních úprav výše uvedené stavby musí být dodržena min. výška vodičů nad terénem – 6 m. Po ukončení terénních úprav je nutné přizvat zástupce ECZR ke kontrole dodržení min. výšky vodičů. O kontrole bude proveden písemný zápis do montážního nebo stavebního deníku.
 - V ochranných pásmech (dále jen OP) zařízení distribuční soustavy budou při realizaci uděleného souhlasu dodrženy podmínky dle § 46 odst. 8 zákona č. 458/2000 Sb., v platném znění, kde se konstatuje, že v OP těchto zařízení je zakázáno pod písmeny:
 - e) provádět činnosti, které by mohly ohrozit spolehlivost a bezpečnost provozu těchto zařízení nebo ohrozit život, zdraví či majetek osob
 - d) provádět činnosti, které by znemožňovaly nebo podstatně znesnadňovaly přístup k těmto zařízením.
 - Zakreslení trasy nadzemního i podzemního vedení vyskytujícího se v zájmovém území do všech vyhotovení prováděcí dokumentace a jeho vyznačení dobře viditelným způsobem přímo v terénu. Jedná se zejména o místa křížení či souběhu trasy vedení s trasou pohybu mechanizace, s trasou vedení

- výkopů a podobně tak, aby pracující na staveništi byli o hranicích ochranného pásma trvale informováni.
- Objednání přesného vytyčení distribuční sítě (trasy kabelu) v terénu a to nejméně 14 dnů před zahájením prací v blízkosti podzemního kabelového vedení. V případě, že nebude možné trasu kabelu bezpečně určit pomocí vytyčovacího zařízení, je investor zemních prací povinen pro jednoznačné stanovení jeho polohy provést na určených místech a v nezbytném rozsahu ruční odkrytí kabelu podle pokynů zaměstnanců E. ON Česká republika, s.r.o. (dále jen ECZR).
 - Provádění zemních prací v ochranném pásmu kabelu výhradně klasickým ručním nářadím bez použití jakýchkoli mechanismů s nejvyšší opatrností, nebude-li provozovatelem zařízení stanoveno jinak.
 - Vhodné zabezpečení obnaženého kabelu (podložení, vyvěšení,...), aby nedošlo k jeho poškození poruchou nebo nepovolanou osobou a označení výstražnými tabulkami, bude provedeno podle pokynů pracovníka ECZR. Další podmínky pro zabezpečení našeho zařízení si vyhrazujeme při vytyčení nebo po jeho odkrytí.
 - Vyřešení způsobu provedení souběhů a křížení výše zmíněné akce s rozvodným zařízením musí odpovídat příslušným ČSN.
 - Přizvání zástupce ECZR ke kontrole křížovatek a souběhů před záhozem výkopu. O kontrole bude proveden zápis do montážního nebo stavebního deníku. Při nedodržení této podmínky, budou poruchy vzniklé na zařízení odstraňovány na náklady investora stavby.
 - Po dokončení musí stavba z pohledu ochrany před provozními a poruchovými vlivy distribuční soustavy odpovídat příslušným normám, zejména PNE 33 3301, PNE 33 3302, PNE 34 1050, ČSN EN 50 341-1, PNE 33 0000-1, ČSN EN 50 522, ČSN EN 61 936-1.
 - Po dokončení stavby a činnosti připomínáme, že v OP zařízení je dále zakázáno:
 - a) zřizovat bez souhlasu vlastníka těchto zařízení stavby či umisťovat konstrukce a jiná podobná zařízení, jakož i uskláňovat hořlavé a výbušné látky
 - b) provádět bez souhlasu jeho vlastníka zemní práce
 - c) u nadzemního vedení nechávat růst porosty nad výšku 3 m
 - d) u podzemního vedení vysazovat trvalé porosty a přejíždět vedení mechanismy o celkové hmotnosti nad 6t.
 - V projektové dokumentaci a při stavbě budou respektovány podmínky uvedené ve vyjádření o existenci zařízení distribuční soustavy ve vlastnictví a provozování ECD a podmínkách práce v jeho blízkosti ze dne 20. 11. 2017.
 - Veškerá stavební činnost v OP distribučního a sdělovacího zařízení bude před jejím zahájením konzultována s příslušným správcem zařízení (kontakty na správce zařízení jsou uvedeny v závěru tohoto vyjádření), který stanoví bezpečnostní opatření pro práce v OP příslušného rozvodného zařízení dle platné ČSN EN 50 110-1.
 - Veškeré práce s mechanizací, jejichž části se za provozu mohou přiblížit k vodičům v OP nadzemního vedení 22 kV a výkopové práce v OP podzemního vedení 22 kV, je nutno provádět za beznapětového stavu vedení a vypnutí požadujeme objednat nejméně 25 kalendářních dnů předem. Práce s mechanizací v OP vedení 110 kV je nutno provádět za beznapětového stavu vedení a vypnutí požadujeme objednat nejpozději do 10. dne předchozího měsíce.
25. Budou dodrženy podmínky vyjádření společnosti E. ON Česká republika s.r.o. ze dne 20. 11. 2017 pod značkou E7456-16215484 o existenci zařízení distribuční soustavy ve vlastnictví a provozování ECD a podmínkách práce v jeho blízkosti:
- Bude zajištěno zakreslení trasy nadzemního a podzemního vedení vyskytujícího se v zájmovém území do všech vyhotovení prováděcí dokumentace.
 - V dokumentaci bude vyřešen způsob provedení případných křížovatek a souběhů uvažované stavby s distribučním a sdělovacím zařízením dle ČSN 33 2000-5-52, ČSN 73 6005 a PNE 33 3302.
 - Bude objednáno přesné vytyčení distribuční sítě (trasy kabelu) v terénu, a to nejméně 14 dnů před zahájením prací v blízkosti podzemního kabelového vedení. V případě, že nebude možné trasu kabelu bezpečně určit pomocí vytyčovacího zařízení, je investor zemních prací povinen pro jednoznačné stanovení jeho polohy provést na určených místech a v nezbytném rozsahu ruční odkrytí kabelu podle pokynů zaměstnanců E. ON Česká republika, s.r.o. (dále jen ECZR).
 - Uhrazení veškerých nákladů na práce vyvolané stavbou hradí investor stavby, není-li písemnou dohodou stanoveno jinak.

- Zemní práce v ochranném pásmu kabelu budou prováděny výhradně klasickým ručním nářadím bez použití jakýchkoli mechanismů s nejvyšší opatrností, nebude-li provozovatelem zařízení stanoveno jinak.
 - Obnažené kabely budou vhodně zabezpečeny (podložení, vyvěšení,...), aby nedošlo k jeho poškození poruchou nebo nepovolanou osobou a označení výstražnými tabulkami, bude provedeno podle pokynů pracovníka ECZR. Další podmínky pro zabezpečení našeho zařízení si vyhrazujeme při vytýčení nebo po jeho odkrytí.
 - Zástupce ECZR bude přizván ke kontrole křížovatek a souběhů před záhozem výkopu. O kontrole bude proveden zápis do montážního nebo stavebního deníku. Při nedodržení této podmínky, budou poruchy vzniklé na zařízení odstraňovány na náklady investora stavby.
 - Nebude porušena stabilita podpěrných bodů nadzemního vedení a nebude narušeno podzemní uzemňovací vedení.
 - Jakékoliv případné poškození distribučního a sdělovacího zařízení v provozování BCD bude neprodleně ohlášeno.
26. Budou dodrženy podmínky souhlasu společnosti ČEPS a.s. ze dne 30. 10. 2017 pod značkou 27/BRN/945/18/ 29.10.2018/Dvoř. na stavební činnost pro stavbu a s tím spojenou činností v ochranném pásmu stávajícího vedení přenosové soustavy 220 kV s provozním označením V280:

Stavba v ochranném pásmu vedení musí splňovat následující podmínky:

- Stavební úpravy, činnosti, samotné křížení s vedením musí respektovat podmínky vyplývající z energetického zákona, zákona č. 591/2006 Sb., z nařízení vlády o bližších minimálních požadavcích na bezpečnost a ochranu zdraví při práci na staveništích a dalších souvisejících právních předpisů. Dále musí být prováděny v souladu s dotčenými ustanoveními norem ČSN EN 50341-1, ČSN EN 50341-3-19, ČSN 33 2040, ČSN 33 2030, ČSN 73 6005, ČSN EN 50110-1, PNE 33 0000-6, ČSN 33 2000,.
- V prostoru ochranného pásma vedení vvn/zvn nebude při realizaci stavby prováděno parkování mechanismů a nebude zde skladován a vršen materiál.
- V případě jakékoliv změny týkající se prostoru ochranného pásma vedení oproti předložené výše uvedené dokumentaci musí být tyto změny v předstihu projednány a odsouhlaseny naší společností, jako provozovatelem přenosové soustavy. V opačném případě pozbývá tento souhlas platností.
- Upozorňujeme na elektrické pole, elektromagnetickou indukci, hluk, pád námrazy z vodičů a nebezpečné vlivy v okolí stávajícího vedení. Opatření proti těmto nebezpečným vlivům je na straně zhotovitele výše uvedeného záměru.
- Při zemních pracích nesmí být narušena stabilita stožárů nebo jejich zemnicí soustava.
- Činnosti v ochranném pásmu nesmí ztížit přístup provozovatele k energetickému zařízení.
- Rozsah činností v ochranném pásmu vedení musí respektovat omezení dle § 46 energetického zákona.
- Pro realizaci činností je nutné zvolit takové technologické postupy a řešení, aby vedení nebylo nutné vypínat. Pokud by i přesto bylo nutné vypínání vedení, je nezbytné, požádat provozovatele o vypnutí nejpozději k 30. 6. předchozího roku.
- Před zahájením prací v ochranném pásmu vedení musí být osoby provádějící stavební a jiné práce prokazatelně seznámeny a příslušnými ustanoveními energetického zákona, právními předpisy o bezpečnosti práce a technickými normami ČSN EN 50110-1 a ČSN 33 2040. Zahájení prací v ochranném pásmu vedení a kontaktní osoba včetně tel. spojení musí být nejméně 15 dnů předem písemně oznámeny ČEPS, a.s., na adresu Elektrárnská 774/2, 101 52 Praha 10. Ukončení prací bude do 5 dnů od skončení prací písemně oznámeno rovněž na tuto uvedenou adresu.
- V případě nepříznivého počasí (bouřka, déšť, mlha, silný vítr) a mimořádných jevů na elektrickém vedení, musí být činnost v ochranném pásmu vedení přerušena a ochranné pásmo opuštěno.
- Po dokončení prací v ochranném pásmu vedení bude vyhotovena písemná zpráva a předána ČEPS, a.s., na adrese Elektrárnská 774/2, 101 52 Praha 10. Zpráva musí popsat rozsah provedených prací a úprav dotčeného území v ochranném pásmu stávajícího vedení (technická zpráva, přehledná situace umístění výše uvedené stavby v poměru k trase osy vedení a hranic ochranného pásma dle skutečného provedení, zakres v JTSK souřadnicích, příp. podélný profil, situaci příjezdových cest)

PODZEMNÍ STAVBA (kabel apod.)

- Činnost a práce v ochranném pásmu stávajícího vedení nesmí ztížit přístup provozovateli k energetickému zařízení. Ke všem stávajícím stožárům vedení musí být z hlediska kontroly, údržby a oprav zachován přístup (příjezd) alespoň z jedné strany a dále manipulační prostor. Manipulační prostor musí být proveden v tomto případě v celkové šíři stávajícího ochranného pásma v minimální vzdálenosti 16 m na všechny strany od stožáru. Tento prostor a přístup (příjezd) musí být nepřetržitě k dispozici a dimenzován na těžkou pozemní techniku (jeřáby, plošiny, nákladní vozidla atd.).

PLOT

- Oplocení pozemku nebo svodidla lze do ochranného pásma vedení umístit za předpokladu, že bude provedeno z nevodivého materiálu, které se z hlediska nebezpečného dotyku považují za izolované. Bude-li oplocení pozemku z vodivého materiálu (drátěná výplň, kovové sloupky atd.) musí být dodržena ustanovení ČSN 33 3300 a ČSN EN 50341-3-19 (vodivé ploty, svodidla pod vedením nebo v blízkosti vedení musí být uzemněny s odporem uzemnění max. 500 ohmů). O uzemnění plotu v ochranném pásmu vedení je nutné vyhotovit výchozí revizní zprávu. Maximální výška oplocení musí být navržena tak, aby byly splněny všechny normy a předpisy, které omezují umístění objektů do ochranného pásma vedení vvn. Za technický stav plotu, jeho provedení a udržování zodpovídá zadatel.
- Osoba (žadatel), pro kterou je souhlas vydán, odpovídá za jakékoliv škody na elektrickém zařízení vzniklé v souvislosti s prováděnou činností.
- Přenosová soustava je dle § 432 občanského zákoníku provozem zvlášť nebezpečným a zákon č. 458/2000 Sb., energetický zákon v platném znění těmto zařízením poskytuje zvláštní ochranu. K zajištění jejich spolehlivého a bezpečného provozu, je zákonem zaveden institut zvláštní ochrany spočívající v definici tzv. ochranného pásma. Ochranné pásmo tohoto vedení je stanoveno zákonem č. 458/2000 Sb., energetickým zákonem v platném znění (dále jen energetický zákon) a je definováno jako souvislý prostor vymezený svislými rovinami vedenými po obou stranách vedení ve vodorovné vzdálenosti 15 m (pro 220 kV) a 20 m (pro 400 kV) od krajního vodiče na každou stranu měřeno kolmo na vedení (pro vedení vystavěná po 1. 1. 1995). Vzhledem k tomu, že stávající vedení bylo postaveno před nabytím účinnosti výše uvedeného zákona, šířka jeho ochranného pásma je ve smyslu § 98, odst. 2 energetického zákona stanovena dle původního právního předpisu, tj. zákona č. 79/57 Sb., elektrizační zákon, na 20 m (pro 220 kV) a 25 m (pro 400 kV) od krajního vodiče na každou stranu měřeno kolmo na vedení.

SILNICE + KŘÍŽENÍ S VEDENÍM

- Veškeré pozemní komunikace lze v ochranném pásmu vedení rekonstruovat nebo jinak upravovat za předpokladu dodržení vyhovujících vzdáleností mezi tělesem komunikace (silnice) a fázovými vodiči vedení vvn/zvn dle platných norem. Z tohoto důvodu je nezbytné odborné posouzení souběhu a křížení komunikace s předmětným vedením vvn/zvn. Toto posouzení není nutné v případě, že nedojde ke zvýšení nivelity rekonstruované silnice o výšku, která by rozporovala normové minimální bezpečné vzdálenosti v místě křížení, popř. při změně druhu silnice.

V ochranném pásmu elektrického vedení je zakázáno:

- Zřizovat bez souhlasu vlastníka vedení vvn/zvn stavby či umísťovat konstrukce a jiná podobná zařízení včetně provádění zemních prací
- Vršit materiály a zeminu tak, že by se osoby mohly přiblížit tělem, náradím nebo strojem blíže, než je bezpečná vzdálenost podle ČSN EN 50110-1. Provádět činnosti, které by mohly ohrozit spolehlivost a bezpečnost a provozu venkovního vedení, nebo ohrozit osob, zvířat a majetku např. parkoviště, odstavné plochy atd.
- Pojízďet pod el. vedením vozidly nebo stroji jejichž výška, náklad nebo manipulační plocha by se mohla přiblížit k vodičům blíže, než stanoví ČSN EN 50110-1
- Používat mechanismů s lanovými pohony, pokud nejsou zajištěny proti vymrštění při jejich přetřetí
- Používat zařízení pro rozstřikování vody, u kterých je možnost nebezpečného přiblížení vodního paprsku s fázovými vodiči vedení
- Uskláňovat hořlavé nebo výbušné látky, používat trhaviny
- Sklápění automobilů nebo používání mechanismů i s pracovní polohou vyšší než 4 m
- Nechávat růst porosty nad výšku 3 m. Dřeviny a zeleň v prostoru ochranného pásma budou navrženy, vysázeny a udržovány v souladu s § 46 energetického zákona. Proto doporučujeme v tomto prostoru v případě zájmu osadit dřeviny, které svým vzrůstem 3 m výšku v průběhu svého života nedosáhnou.

- Zřizovat bez souhlasu vlastníka stavby či umísťovat konstrukce či jiná zařízení nebo provádět zemní práce, jakož i uskladňovat hořlavé a výbušné látky.
 - V ochranném pásmu je zakázáno vysazovat chmelnice a nechávat růst porost nad výšku 3m.
 - Pod vedením 220 kV a 400 kV se zdržovat se stroji a dopravními prostředky dobu delší než nezbytně nutnou – ochrana před účinky elektromagnetického pole 50 Hz v pásmu vlivu zařízení elektrizační soustavy.
 - Další ovlivňující faktory jsou zajištění mechanické bezpečnosti zařízení umístěného přímo pod vodiči, tj. ochrana před pádem námrazy z vodičů v zimních měsících nebo havarijního stavu při přetržení vodiče či izolátorových závěsů nebo destrukce stožáru. V neposlední řadě se jedná o bezpečnost osob, kteří se budou pohybovat pod fázovými vodiči.
 - Při stavbě silnice, úpravě terénu nesmí být navýšena niveleta - musí být zachována stávající výška v místě křížení s el. vedením a jejich ochranných pásmech. Při zvýšení je nutné přepočítat dané křížení, aby vyhovovalo daným normám.
 - Při zemních pracích nesmí být narušena stabilita stožárů nebo jejich zemnicí soustava.
 - Provádět činnosti, které by znemožňovaly nebo podstatně znesnadňovaly přístup zařízením ČEPS, a.s.
 - Upozorňujeme Vás, že ČEPS, a.s. nepřijímá žádnou odpovědnost v případě porušení výše uvedených zákonů a předpisů.
 - Při změně v projektu, je nutné provedenou změnu z hlediska spolchlivého provozu el. vedení a bezpečnosti při pracích v ochranném pásmu vedení konzultovat s ČEPS, a.s.
27. Budou dodrženy podmínky ze stanoviska Povodí Moravy s. p. č. j. PM038775/2017-203/Kr ze dne 6. 12. 2017:
- Pokácená hmota musí být odstraněna, nebude zanechána v místě kácení.
 - Případné poškození koryta vodního toku a pozemků Povodí Moravy s. p. musí být v rámci akce napojení sond sanovány na náklady zhotovitele.
 - Veškeré práce na pozemcích Povodí Moravy s. p. a v blízkosti vodních toků budou oznámeny provozu Břeclav.
28. Budou dodrženy podmínky ze stanoviska Povodí Moravy s. p. č. j. PM063274/2017-203/Kr ze dne 10. 11. 2017:
- Povodí Moravy s. p. provozu Břeclav budou nejméně 3 dny předem oznámeny termíny zahájení a ukončení prací v místech křížení toků včetně přímého kontaktu na zodpovědnou osobu.
 - Zástupce provozu bude přizván ke kontrolním dnům v průběhu stavby a k závěrečné prohlídce stavby.
 - Nejpozději při závěrečné prohlídce stavby bude zástupci našeho provozu jako přímému správci dotčených toků předloženo zaměření a geometrický plán skutečného provedení míst křížení včetně uvedení hloubky uložení chrániček (výškový systém Bpv a souřadnicový systém JTSK).
 - Případná poškození koryta toku nebo pozemků Povodí Moravy s. p. budou sanována na náklady zhotovitele stavby do původního stavu způsobem a v rozsahu stanoveném zástupcem našeho provozu.
 - Minimální výška krytí všech chrániček kabelových a potrubních vedení v místě křížení toků bude min. 1,5 m pod stávajícím dnem. Chráničky budou vyvedeny min 1,5 m za břehovou hranou.
 - Místa křížení požadujeme vyznačit signalizačními sloupky umístěnými min. 3 m od břehové hrany.
29. Budou dodrženy podmínky z vyjádření společnosti Správa a údržba silnic Jihomoravského kraje, příspěvková organizace ze dne 14. 11. 2017:
- Křížení silnic bude provedeno protlačením chrániček (12x) přes celý silniční pozemek o celkové délce cca 126 m s min. krytím 1,2 m od nivelety vozovky nebo dna silničního příkopu, povrch vozovky nesmí být narušen.
 - Před započítím prací je nutné si vyžádat samostatné rozhodnutí Odboru dopravy MěÚ Hustopeče k uložení zařízení do silničního tělesa.
 - Po provedení prací bude přizván zástupce SÚS JmK, oblasti Břeclav k převzetí hloubky uložení chrániček.
 - Startovací a cílové jámy budou mimo pozemky JmK.
 - Stavba není v kolizi s žádnou stavbou JmK.

- Před podáním ohlášení stavby popř. před podáním žádosti o vydání územního rozhodnutí bude mít investor stavby uzavřenou smlouvu o budoucí smlouvě o zřízení věcného břemene s vlastníkem pozemků parc. č. 1295 v k. ú. Borkovany, parc. č. 751/2, 5587 v k. ú. Velké Hostěrádky Jihomoravským krajem prostřednictvím Správy a údržby silnic JmK, oblasti Břeclav.
30. Budou dodrženy podmínky plynoucí z vyjádření Krajského úřadu Jihomoravského kraje, Odboru životního prostředí, ze dne 27. 3. 2018 pod č. j. JMK 47804/2018:
- V rámci realizace předmětné stavby bude pracovní pruh v úseku staničení 4,90 – 5,56 km zúžen na šířku 12,2 pracovního pruhu, jak je tomu na lesních pozemcích v území vymezené EVL Svatá a Prostřední vrch.
 - Průběh realizace záměru v úseku staničení 8,10 – 8,38 km, kde je plánován řízený protlak pod povrchem terénu v délce cca 397 m, bude vázán na příznivé klimatické podmínky, tzn. sucha nebo zámrz.
 - Celá stavba plánovaná na lesním území bude probíhat za dohledu biologického dozoru, aby bylo zajištěno dodržování nejen podmínek orgánů ochrany přírody, ale i maximální zmírnění celkových škod na zdejší biotě.

Pro užívání stavby se stanoví tato podmínka

1. Dokončenou stavbu lze užívat jen na základě kolaudačního souhlasu podle § 122 stavebního zákona, který vydá na žádost a po předložení potřebných dokladů a kladného výsledku závěrečné kontrolní prohlídky zdejší stavební úřad, tj. Ministerstvo průmyslu a obchodu, odbor stavební úřad.

Účastníci řízení, na něž se vztahuje rozhodnutí správního orgánu:

účastník řízení podle § 94k, písm. a

MND a.s., IDDS: cnxfiht sídlo: Úprkova č. p. 807/6, 695 01 Hodonín 1

účastníci řízení podle § 94k, písm. b


Obec Dambořice, Pod Kostelem č. p. 69, 696 35 Dambořice

Obec Velké Hostěrádky, Obecní úřad, Velké Hostěrádky č. p. 66, 691 74 Velké Hostěrádky

Obec Borkovany, Borkovany č. p. 279, 691 75 Borkovany

Obec Bošovice, Náves 291, 683 54 Bošovice

účastníci řízení podle § 94k, písm. d



Lesy České republiky, s. p., Přemyslova č. p. 1106/19, Nový Hradec Králové, 500 08 Hradec Králové 8
Správa a údržba silnic Jihomoravského kraje, příspěvková organizace kraje, Žerotínovo náměstí č. p. 449,
Veveří, 602 00 Brno 2

Jihomoravský kraj, Žerotínovo náměstí č. p. 449, Veverí, 602 00 Brno 2

Povodi Moravy, s. p., Dřevařská č. p. 932/11, Veverí, 602 00 Brno 2

Státní pozemkový úřad, Krajský pozemkový úřad pro Jihomoravský kraj, Husinecká č. p. 1024/11a, 130 00
Praha 3 - Žižkov

ROSTĚNICE, a.s., Rostěnice č. p. 166, Rostěnice-Zvonovice, 682 01 Vyškov 1

VH Agroton s.r.o., Velké Hostěrádky č. p. 224, 691 74 Velké Hostěrádky

AGRO D.U., s.r.o., Dambořice č. p. 101, 696 35 Dambořice
SKŘÍPOV spol. s r.o., Malý val č. p. 1582, 767 01 Kroměříž 1
Komerční banka a.s., Na Příkopě č. p. 969/33, Staré Město, 110 00 Praha 1
Česká spořitelna a.s., Olbrachtova č. p. 1929/62, 140 00 Praha 4
E.ON Distribuce, a. s., F. A. Gerstnera č. p. 2151/6, 370 01, České Budějovice
Moravia Gas Storage a. s., Úprkova č. p. 807/6, 695 01 Hodonín
Česká telekomunikační infrastruktura a.s., IDDS: qa7425t, Olšanská č. p. 2681/6, 130 00 Praha 3 - Žižkov

účastníci řízení podle § 94k, písm. e

parc. č. 1257, 1263, 1265, 1268, 1269, 1270, 1272, 1283, 1286/1, 1286/2, 1287, 1294, 1295, 1296/1, 1300, 1366, 1367, 1368, 1369, 1370, 1371, 1385, 1388, 1389, 1390, 1391, 1392, 1432, 1437, 1438, 1443, 1517, 1518, 1519, 1520, 1521, 1522, 1523, 1524, 1525, 1526, 1527, 1528, 1529, 1530, 1531, 1547, 1548, 1550, 1551, 1552, 1553, 1554, 1555, 1556, 1557, 1558/1, 1558/2, 1558/3, 1560 v katastrálním území Borkovany, parc. č. 1951, 6068, 6069, 6071, 6073 v katastrálním území Bošovice, parc. č. 6413/14, 7019, 7084, 7085, 7086/1, 7086/2, 7087, 7088, 7089, 7090, 7091, 7092, 7093, 7094, 7112/1, 7112/2, 7330, 7333, 7370/1, 7370/2, 7112/4, 7113, 7114, 7115/4 v katastrálním území Dambořice, parc. č. 751/2, 800, 817/1, 817/2, 817/3, 817/5, 817/6, 818/1, 818/2, 819, 821, 834, 835, 836, 837/1, 837/2, 841, 842, 843, 844, 848, 849, 850/1, 851, 853/1, 853/2, 854/1, 854/4, 854/5, 854/6, 856, 858, 859, 1101, 1102, 1103, 1104, 1105, 1107, 1109, 1110, 1111, 1112, 1113, 1114, 1115, 1116, 1117, 1118, 1119, 1120, 1121, 1122, 1123, 1124, 1125, 1126, 1127, 1128, 1129, 1130, 1140, 1141, 1142, 1143, 1144, 1145, 1146, 1147, 1148, 1149, 1150, 1152, 1154, 1155, 1156, 1157, 1158, 1183, 1187, 4897, 4898, 4899, 4913, 4953, 4954, 4956, 4959, 4960, 4961, 4962, 4963, 4966, 4969, 4994, 5587, 5599, 5600, 5604, 5606, 5630, 5763, 5764, 5765, 5766, 5768, 5769, 5770, 5778, 5780, 5781 v katastrálním území Velké Hostěradky

Odůvodnění:

Žadatel podal dne 12. 9. 2018 žádost o vydání společného povolení. Uvedeným dnem bylo zahájeno společné řízení.

Při vymezení okruhu účastníků společného územního a stavebního řízení stavební úřad vycházel z ustanovení § 94k stavebního zákona.

Vlastnictví pozemků parc. č. 1257, 1263, 1265, 1268, 1269, 1270, 1272, 1283, 1286/1, 1286/2, 1287, 1294, 1295, 1296/1, 1300, 1366, 1367, 1368, 1369, 1370, 1371, 1385, 1388, 1389, 1390, 1391, 1392, 1432, 1437, 1438, 1443, 1517, 1518, 1519, 1520, 1521, 1522, 1523, 1524, 1525, 1526, 1527, 1528, 1529, 1530, 1531, 1547, 1548, 1550, 1551, 1552, 1553, 1554, 1555, 1556, 1557, 1558/1, 1558/2, 1558/3, 1560 v katastrálním území Borkovany, parc. č. 1951, 6068, 6069, 6071, 6073 v katastrálním území Bošovice, st. p. 734, 735, 739, 740, parc. č. 6413/14, 7019, 7084, 7085, 7086/1, 7086/2, 7087, 7088, 7089, 7090, 7091, 7092, 7093, 7094, 7112/1, 7112/2, 7112/4, 7113, 7114, 7186/3, 7186/6, 7330, 7333, 7370/1, 7370/2, 7112/4, 7113, 7114, 7115/4 v katastrálním území Dambořice, parc. č. 751/2, 800, 817/1, 817/2, 817/3, 817/5, 817/6, 818/1, 818/2, 819, 821, 834, 835, 836, 837/1, 837/2, 841, 842, 843, 844, 848, 849, 850/1, 851, 853/1, 853/2, 854/1, 854/4, 854/5, 854/6, 856, 858, 859, 1101, 1102, 1103, 1104, 1105, 1107, 1109, 1110, 1111, 1112, 1113, 1114, 1115, 1116, 1117, 1118, 1119, 1120, 1121, 1122, 1123, 1124, 1125, 1126, 1127, 1128, 1129, 1130, 1140, 1141, 1142, 1143, 1144, 1145, 1146, 1147, 1148, 1149, 1150, 1152, 1154, 1155, 1156, 1157, 1158, 1183, 1187, 4897, 4898, 4899, 4913, 4953, 4954, 4956, 4959, 4960, 4961, 4962, 4963, 4966, 4969, 4994, 5587, 5599, 5600, 5604, 5606, 5630, 5763, 5764, 5765, 5766, 5768, 5769, 5770, 5778, 5780, 5781 v katastrálním území Velké Hostěradky

ověřil stavební úřad dálkovým přístupem do katastru nemovitostí Katastrálního úřadu pro Jihomoravský kraj, pracoviště Hustopeče.

Stavební úřad posoudil okruh účastníků společného územního a stavebního řízení podle ustanovení § 94k stavebního zákona:

- podle ustanovení § 94 k písm. a) stavebního zákona ve spojení s ustanovením § 27 odst. 1 zákona č. 500/2004 Sb., správní řád, ve znění pozdějších předpisů (dále jen „správní řád“) je účastníkem společného řízení stavebník tj.:

6068, 6073 v k. ú. Bošovice)

VH Agroton s.r.o., Velké Hostěrádky č. p. 224, 691 74 Velké Hostěrádky (Vlastník pozemků parc. č. 4898, 4959, 4960, 4961, 4962, 4963, v k. ú. Velké Hostěrádky; parc. č. 1529 v k. ú. Borkovany)

AGRO D.U., s.r.o., Dambořice č. p. 101, 696 35 Dambořice (Vlastník pozemků parc. č. 1114, 1115, 1116, 1117, 1118, 1120, 1121, 1122, 1123, 1124, 1147 v k. ú. Velké Hostěrádky)

SKŘÍPOV spol. s r.o., Malý val č. p. 1582, 767 01 Kroměříž I (Vlastník pozemku parc. č. 853/1 v k. ú. Velké Hostěrádky)

Komerční banka a.s., Na Příkopě č. p. 969/33, Staré Město, 110 00 Praha I (Zástavní právo smluvní k pozemku parc. 1147 v k. ú. Velké Hostěrádky)

Česká spořitelna a.s., Olbrachtova č. p. 1929/62, 140 00 Praha 4 (Zástavní právo smluvní k pozemkům parc. 4898, 4959, 4960, 4961, 4962, 4963, v k. ú. Velké Hostěrádky)

E. ON Distribuce, a. s., F. A Gerstnera č. p. 2151/6, 370 01, České Budějovice (Věcné břemeno zřízení a provozování vedení k pozemkům parc. č. 7112/4, 7330, 7333 v k. ú. Dambořice; parc. č. 1270, 1272 v k. ú. Borkovany)

Moravia Gas Storage a. s., Úprkova č. p. 807/6, 695 01 Hodonín (Věcné břemeno zřízení a provozování vedení k pozemkům parc. č. 7112/4, 7330 v k. ú. Dambořice)

Česká telekomunikační infrastruktura a.s., Olšanská č. p. 2681/6, 130 00 Praha 3 – Žižkov (správce sítě elektronických komunikací)

Obec Dambořice, Pod Kostelem č. p. 69, 696 35 Dambořice (Vlastník pozemků parc. č. 7112/4, 7330, 7333 v k. ú. Dambořice)

Obec Velké Hostěrádky, Obecní úřad, Velké Hostěrádky č. p. 66, 691 74 Velké Hostěrádky (Vlastník pozemků parc. č. 818/1, 850/1, 1149, 4913, 4994, 5630, 5780 v k. ú. Velké Hostěrádky)

Obec Borkovany, Borkovany č. p. 279, 691 75 Borkovany (Vlastník pozemků parc. č. 1385, 1388, 1390, 1391, 1548 v k. ú. Borkovany)

- podle ustanovení § 94 k písm. c) stavebního zákona je účastníkem společného řízení osoba, jejíž vlastnické právo nebo jiné věcné právo k sousedním stavbám nebo sousedním pozemkům nebo stavbám na nich může být společným povolením přímo dotčeno, tj. vlastníci či jiné osoby uvedených pozemků:

parc. č. 1257, 1263, 1265, 1268, 1269, 1270, 1272, 1283, 1286/1, 1286/2, 1287, 1294, 1295, 1296/1, 1300, 1366, 1367, 1368, 1369, 1370, 1371, 1385, 1388, 1389, 1390, 1391, 1392, 1432, 1437, 1438, 1443, 1517, 1518, 1519, 1520, 1521, 1522, 1523, 1524, 1525, 1526, 1527, 1528, 1529, 1530, 1531, 1547, 1548, 1550, 1551, 1552, 1553, 1554, 1555, 1556, 1557, 1558/1, 1558/2, 1558/3, 1560 v katastrálním území Borkovany, parc. č. 1951, 6068, 6069, 6071, 6073 v katastrálním území Bošovice,

parc. č. 6413/14, 7019, 7084, 7085, 7086/1, 7086/2, 7087, 7088, 7089, 7090, 7091, 7092, 7093, 7094, 7112/1, 7112/2, 7330, 7333, 7370/1, 7370/2, 7112/4, 7113, 7114, 7115/4 v katastrálním území Dambořice.

parc. č. 751/2, 800, 817/1, 817/2, 817/3, 817/5, 817/6, 818/1, 818/2, 819, 821, 834, 835, 836, 837/1, 837/2, 841, 842, 843, 844, 848, 849, 850/1, 851, 853/1, 853/2, 854/1, 854/4, 854/5, 854/6, 856, 858, 859, 1101, 1102, 1103, 1104, 1105, 1107, 1109, 1110, 1111, 1112, 1113, 1114, 1115, 1116, 1117, 1118, 1119, 1120, 1121, 1122, 1123, 1124, 1125, 1126, 1127, 1128, 1129, 1130, 1140, 1141, 1142, 1143, 1144, 1145, 1146, 1147, 1148, 1149, 1150, 1152, 1154, 1155, 1156, 1157, 1158, 1183, 1187, 4897, 4898, 4899, 4913, 4953, 4954, 4956, 4959, 4960, 4961, 4962, 4963, 4966, 4969, 4994, 5587, 5599, 5600, 5604, 5606, 5630, 5763, 5764, 5765, 5766, 5768, 5769, 5770, 5778, 5780, 5781 v katastrálním území Velké Hostěrádky

Vymezení uvedeného okruhu účastníků společného řízení bylo provedeno na základě vyhodnocení území dotčeného vlivy stavby v situačních výkresech uvedených ve výroku II. odst. 1 tohoto rozhodnutí.

Oznámení o zahájení společného řízení a o nařízení ústního jednání bylo doručeno podle ustanovení § 25 správního řádu veřejnou vyhláškou pod č. j. MPO 67343/18/412 – SÚ ze dne 1. 10. 2018, která byla dne 1. 10. 2018 vyvěšena na úřední desce Ministerstva průmyslu a obchodu. Účastníkům řízení podle ustanovení § 27 odst. 1 správního řádu bylo oznámení doručeno podle ustanovení § 144 odst. 6 správního řádu jednotlivě. Dne 16. 10. 2018 byla veřejná vyhláška sejmuta. Shodný obsah veřejné vyhlášky zveřejnilo Ministerstvo průmyslu a obchodu též způsobem umožňujícím dálkový přístup na internetové adrese www.mpo.cz. Veřejná vyhláška s oznámením o zahájení společného řízení se žádostí o vydání společného povolení na předmětnou stavbu byla rovněž vyvěšena na úřední desce obce Bošovice v termínu od 3. 10. 2018 do 20. 10. 2018, na úřední desce obce Borkovany v termínu od 2. 10. 2018 do 18. 10. 2018, na úřední desce obce Velké Hostěrádky termínu od 15. 10. 2018 do 31. 10. 2018, na úřední desce obce Dambořice v termínu od 2. 10. 2018 do 12. 11. 2018.

Narižené ústní jednání spojené s ohledáním na místě se uskutečnilo dne 7. 11. 2018 v sídle stavebníka, o jeho průběhu byl sepsán protokol. V rámci tohoto ústního jednání nebyly uplatněny žádné námítky. Dne 15. 11. 2018 oznámil stavební úřad v souladu s ustanovení § 36 odst. 3 správního řádu účastníkům řízení, že mají možnost vyjádřit se k podkladům rozhodnutí před jeho vydáním a stanovil lhůtu 5 dní od doručení oznámení. Toto oznámení bylo dne 15. 11. 2018 vyvěšeno na úřední desce Ministerstva průmyslu a obchodu. Účastníkům řízení podle ustanovení § 27 odst. 1 správního řádu bylo oznámení doručeno podle ustanovení § 144 odst. 6 správního řádu jednotlivě. Dne 29. 11. 2018 byla veřejná vyhláška sejmuta. Shodný obsah veřejné vyhlášky zveřejnilo Ministerstvo průmyslu a obchodu též způsobem umožňujícím dálkový přístup na internetové adrese www.mpo.cz. Veřejná vyhláška s oznámením o zahájení společného řízení se žádostí o vydání společného povolení na předmětnou stavbu byla rovněž vyvěšena na úředních deskách obcí.

Dotčené orgány byly v oznámení o zahájení řízení upozorněny, že mohou uplatňovat svá stanoviska podle § 4 odst. 4 stavebního zákona ve spojení s § 94n odst. 1 stavebního zákona nejpozději při ústním jednání, jinak se k nim nepřihlíží. Stavební úřad dále poučil, že podle § 94n odst. 3 stavebního zákona osoba, která je účastníkem řízení podle § 94k písm. c) až e), může uplatňovat námítky proti projednávanému stavebnímu záměru, dokumentaci, způsobu provádění a užívání stavebního záměru nebo požadavkům dotčených orgánů, pokud jimi může být přímo dotčeno jeho vlastnické nebo jiné věcné právo k pozemku nebo stavbě. Obec uplatňuje ve společném územním a stavebním řízení námítky k ochraně zájmů obce a zájmů občanů obce. Osoba, která je účastníkem řízení podle zvláštního právního předpisu, může v řízení uplatňovat námítky pouze v rozsahu, v jakém je projednávaným stavebním záměrem dotčen veřejný zájem, jehož ochranou se podle zvláštního právního předpisu zabývá. K námítkám, které nesplňují uvedené požadavky, se nepřihlíží. Účastník řízení ve svých námítkách uvede skutečnosti, které zakládají jeho postavení jako účastníka řízení, a důvody podání námítek. Podle § 94m odst. 1 stavebního zákona účastníci řízení mohli uplatnit námítky nejpozději při ústním jednání.

Stavební úřad přezkoumal předloženou žádost, projednal ji s účastníky řízení a dotčenými orgány a zjistil, že jejím uskutečněním nebo užíváním nejsou ohroženy zájmy chráněné stavebním zákonem, předpisy vydanými k jeho provedení a zvláštními předpisy. Záměr je z hlediska souladu s politikou územního rozvoje a územně plánovací dokumentací a z hlediska uplatňování cílů a úkolů územního plánování přípustný. Umístění stavby je v souladu se schválenou územně plánovací dokumentací a vyhovuje obecným požadavkům na využívání území. Projektová dokumentace stavby splňuje obecné požadavky na výstavbu. Stavební úřad v průběhu řízení neshledal důvody, které by bránily povolení záměru.

Stavební úřad v provedeném stavebním řízení přezkoumal předloženou žádost s připojenými podklady z hledisek uvedených v § 94o stavebního zákona a zjistil následující:

K posouzení souladu stavebního záměru s politikou územního rozvoje, s územně plánovací dokumentací a s cíli a úkoly územního plánování bylo Krajským úřad Jihomoravského kraje, Odborem územního plánování a stavebního řádu, vydáno dne 13. 8. 2018 pod č. j. JMK 2091/2018 závazné stanovisko, podle kterého je stavební záměr přípustný a jeho podmínka je uvedena pod bodem 15 výroku rozhodnutí v podmínkách pro provedení stavby.

Projektová dokumentace byla zpracována oprávněnými osobami podle zákona č. 360/1992 Sb., o výkonu povolání autorizovaných architektů a o výkonu povolání autorizovaných inženýrů a techniků činných ve výstavbě, ve znění pozdějších předpisů. Z hlediska celkové koncepce díla, úplnosti a koordinace prací ověřil za FORGAS a.s. projektovou dokumentaci stavby [REDAKOVANÉ], autorizovaný inženýr pro technologické zařízení staveb, ČKAIT 0701464, část elektro [REDAKOVANÉ] autorizovaný inženýr pro technologické zařízení staveb, ČKAIT 1300600 a dílčí části projektové dokumentace ověřily osoby, které prokázaly zvláštní odbornou způsobilost. Tato projektová dokumentace byla zpracována v říjnu 2017, tedy v rozsahu vyhlášky č. 499/2006 Sb., o dokumentaci staveb, ve znění vyhlášky č. 62/2013 Sb. Na základě přechodných ustanovení vyhlášky č. 405/2018 Sb., kterou se mění vyhláška č. 499/2006 Sb., o dokumentaci staveb, ve znění vyhlášky č. 62/2013 Sb., a vyhláška č. 169/2016 Sb., o stanovení rozsahu dokumentace veřejné zakázky na stavební práce a soupisu stavebních prací, dodávek a služeb s výkazem výměr, jež nabyla účinnosti 1. 1. 2018, se projektová dokumentace zpracovaná podle § 1a až 2, 4 a 5 vyhlášky č. 499/2006 Sb., ve znění účinném přede dnem nabytí účinnosti této vyhlášky, a předložená stavebnímu úřadu do 31. prosince 2020, posuzuje podle dosavadní právní úpravy. Projektová dokumentace je úplná a přehledná, je členěna na jednotlivé oddíly, jdoucí po sobě od A – F. Tyto oddíly jsou následně rozčleněny na dílčí oddíly tak, jak to vyžaduje charakter stavby.

Vzhledem k charakteru stavby není vyžadováno řešení pro osoby s omezenou schopností pohybu a orientace podle vyhlášky č. 398/2009 Sb., o obecných technických požadavcích zabezpečujících bezbariérové užívání staveb, ve znění pozdějších předpisů.

Stavba a její prvky jsou navrženy tak, aby po dobu plánované životnosti stavby vyhověly požadovanému účelu a odolaly svojí konstrukcí účinkům zatížení, nepříznivým vlivům prostředí, a to jak běžným, tak i nahodilým. Dle výše uvedených skutečností lze konstatovat, že stavba splňuje obecné požadavky na stavby dané zejména vyhláškou č. 268/2009 Sb., o technických požadavcích na stavby, ve znění pozdějších předpisů.

Stavba nevyžaduje výjimky z obecných požadavků na využívání území. Stavba je v souladu s požadavky ustanovení § 20, 24e a § 25 odst. 1 a vyhlášky č. 501/2006 Sb., o obecných požadavcích na využívání území, ve znění pozdějších předpisů.

Odtokové poměry v předmětném území nebudou posuzovanou stavbou změněny. Vybudováním zpevněných ploch dojde místně k nepatrnému zvýšení množství nevsáknuté dešťové vody. Stavební úřad dále řešil podle ustanovení § 94o, bodu 1 b), 2b) stavebního zákona otázku způsobu napojení na veřejnou dopravní infrastrukturu i otázku způsobu zajištění příjezdu ke stavbě. Stavba vzhledem ke svému charakteru nevyžaduje stálé napojení na veřejnou dopravní infrastrukturu s výjimkou napojení nové plochy ohřevu ropy na stávající polní cestu ve staničení cca 2,5 km. Veškerá doprava a zásobování stavby bude uskutečněno po stávajících veřejných, místních obslužných komunikacích, polních a lesních cestách.

Dodávka el. energie na staveništi bude zajištěna mobilními zdroji. Připojení na zdroj pitné vody, kanalizační přípojka ani další sítě nejsou vyžadovány.

Dotčené orgány se vyjádřily k dokumentaci jako celku a jejich požadavky jsou zapracovány napříč celou PD.

Podklady předložené v řízení nejsou v rozporu se zájmy chráněnými zvláštními právními předpisy, o čemž svědčí kladná stanoviska dotčených orgánů. V těchto stanoviscích nejsou obsaženy vzájemné rozpory. Při svém rozhodování stavební úřad vycházel z těchto závazných stanovisek, rozhodnutí dotčených orgánů a dalších podkladů včetně vyjádření vlastníků a provozovatelů dopravní a technické infrastruktury:

- Ministerstvo obrany ČR, Sekce ekonomická a majetková, Odbor ochrany územních zájmů, oddělení ochrany územních zájmů Brno závazné stanovisko ze dne 13. 11. 2017 pod sp. zn. 78986/2017-8201-OÚZ-BR; Č. j. 2273-889/2017
- Ministerstvo životního prostředí, odbor výkonu státní správy VII vyjádření ze dne 23. 1. 2018 ze dne č. j. MZP /2018/560/179
- Krajský úřad Jihomoravského kraje, Odbor životního prostředí, stanovisko ze dne 29. 12. 2017 pod č. j. JMK 171016/2017 - *Natura 2000*
- Krajský úřad Jihomoravského kraje, Odbor životního prostředí, stanovisko ze dne 5. 1. 2018 pod č. j. JMK 173970/2017 - *PUPFL*
- Krajský úřad Jihomoravského kraje, Odbor životního prostředí, stanovisko ze dne 5. 1. 2017 pod č. j. JMK 172590/2017 - *souborné*
- Krajský úřad Jihomoravského kraje, Odbor životního prostředí, vyjádření ze dne 20. 2. 2018 pod č. j. JMK 23878/2018 - *ZPF*
- Krajský úřad Jihomoravského kraje, Odbor životního prostředí, rozhodnutí ze dne 31. 1. 2018 pod č. j. JMK 18488/2018 - *PUPFL*
- Krajský úřad Jihomoravského kraje, Odbor životního prostředí, opravné rozhodnutí ze dne 12. 2. 2018 pod č. j. JMK 25234/2018 - *PUPFL*
- Krajský úřad Jihomoravského kraje, Odbor životního prostředí, opravné rozhodnutí ze dne 22. 2. 2018 pod č. j. JMK 31063/2018 - *PUPFL*
- Krajský úřad Jihomoravského kraje, Odbor životního prostředí, vyjádření ze dne 27. 3. 2018 pod č. j. JMK 47804/2018 - *zásah do VKP*
- Krajský úřad Jihomoravského kraje, Odbor územního plánování a stavebního řádu, závazné stanovisko ze dne 13. 8. 2018 pod č. j. JMK 2091/2018 - *územní plánování*
- Krajská hygienická stanice Jihomoravského kraje se sídlem v Brně, závazné stanovisko ze dne 18. 1. 2018 pod č. j. KHSJM 03284/2018/BV/HOK
- Oblastní inspektorát práce pro Jihomoravský a Zlínský kraj vyjádření ze dne 8. 11. 2017 pod č. j. 31144/7.42/17-2
- Obvodní báňský úřad po území krajů Jihomoravského a Zlínského sdělení ze dne 30. 11. 2017 pod č. j. SBS 38834/2017/OBÚ-01/1

- Hasičský záchranný sbor Jihomoravského kraje, Krajské ředitelství, závazné souhlasné stanovisko ze dne 13. 12. 2017 pod ev. č. HSBM – 6-39-16/1-OPST-2017
- Městský úřad Kyjov, Odbor životního prostředí a územního plánování, územně plánovací informace ze dne 3. 1. 2018 pod č. j. OŽPÚP77988/17/395 (pro k. ú. Dambořice)
- Městský úřad Kyjov, Odbor životního prostředí a územního plánování, souborné stanovisko ze dne 4. 1. 2018 pod č. j. OŽPÚP75600/17/ozp_sek
- Městský úřad Hustopeče, Odbor územního plánování, územně plánovací informace ze dne 3. 1. 2018 pod č. j. OUP22586/17/357/3 (pro k. ú. Borkovany, Velké Hostěrádky)
- Městský úřad Hustopeče, Odbor životního prostředí, závazné stanovisko ze dne 18. 12. 2017 pod č. j. MUH/105440/17/321 (lesy nad 0,5 ha)
- Městský úřad Hustopeče, Odbor životního prostředí, závazné stanovisko ze dne 30. 11. 2017 pod č. j. MUH/99371/17/1 (ovzduší)
- Městský úřad Hustopeče, Odbor životního prostředí, souhlasné závazné stanovisko ze dne 20. 11. 2017 pod č. j. MUH/100978/17/321 (vodní toky)
- Městský úřad Hustopeče, Odbor životního prostředí, souhrnné stanovisko ze dne 12. 12. 2017 pod č. j. MUH/96832/17/1
- Městský úřad Hustopeče, Odbor životního prostředí, závazné stanovisko ze dne 25. 1. 2018 pod č. j. MUH/8129/18/492 (vodní zákon)
- Městský úřad Hustopeče, Odbor dopravy, rozhodnutí o povolení zvláštního užívání komunikace ze dne 24. 1. 2018 pod č. j. MUH/7636/18/352
- Městský úřad Hustopeče, Odbor dopravy, souhlas ze dne 24. 1. 2018 pod č. j. MUH/7823/18/352
- Městský úřad Hustopeče, Odbor životního prostředí, závazné stanovisko ze dne 28. 2. 2018 pod č. j. MUH/15380/18/406 (ZPF)
- Městský úřad Klobouky u Brna, Stavební úřad, vyjádření ze dne 27. 11. 2017 pod č. j. 3380/2017
- Městský úřad Klobouky u Brna, Stavební úřad, závazné stanovisko ze dne 17. 1. 2018 pod č. j. 212/2018
- Městský úřad Slavkov u Brna, Odbor stavebního úřadu, územního plánování a životního prostředí, vyjádření ze dne 18. 12. 2017 pod č. j. SU/77586-17/17851-2017/ZUK
- Městský úřad Slavkov u Brna, Odbor stavebního úřadu, územního plánování a životního prostředí, územně plánovací informace ze dne 7. 12. 2017 pod č. j. SU/78538-17/17141-2017/Mat
- Městský úřad Slavkov u Brna, Odbor stavebního úřadu, územního plánování a životního prostředí, koordinované stanovisko ze dne 20. 12. 2017 pod č. j. SU/77590-17/127-2017/KAM
- Městský úřad Slavkov u Brna, Odbor stavebního úřadu, územního plánování a životního prostředí, závazné stanovisko ze dne 4. 12. 2017 pod č. j. SU/73834-17/16549-2017/Rask (zásah do VKP)
- Městský úřad Slavkov u Brna, Odbor stavebního úřadu, územního plánování a životního prostředí, závazné stanovisko ze dne 26. 1. 2018 pod č. j. SU/1061-18/2625-2018/ZUK
- Městský úřad Ždánice, Stavební úřad, závazné stanovisko ze dne 30. 1. 2018 pod č. j. 4092/2017/SO
- Obec Borkovany, vyjádření ze dne 6. 12. 2017
- Obec Bošovice, vyjádření ze dne 12. 12. 2017 pod č. j. 46/2017
- Obec Velké Hostěrádky, vyjádření ze dne 16. 12. 2017
- Obec Dambořice, vyjádření ze dne 8. 1. 2018 pod č. j. DAM-1259/2017
- Obecní úřad Borkovany, rozhodnutí ze dne 20. 12. 2017 pod č. j. 679/2017 (kácení)
- Obecní úřad Dambořice, rozhodnutí ze dne 22. 12. 2017 pod č. j. DAM-1264/2017 (kácení)
- Obecní úřad Velké Hostěrádky, rozhodnutí ze dne 16. 1. 2018 (kácení)
- Povodí Moravy, s. p., č. j. PM038775/2017-203/Kr ze dne 6. 12. 2017, vodoprávní souhlas + kácení
- Povodí Moravy, s. p., č. j. PM063274/2017-203/Kr ze dne 10. 11. 2017, křížení toků
- Správa a údržba silnic Jihomoravského kraje, vyjádření ze dne 14. 11. 2017
- Ivan Medek, odborný lesní hospodář ze dne 6. 11. 2017
- Lesy ČR, s. p., lesní správa Bučovice, č. j. LCR/141/001768/2017 ze dne 9. 11. 2017, Vyjádření vlastníka a odborného lesního hospodáře
- Lesy ČR, s. p., lesní správa Bučovice, č. j. LCR/043923/2017 ze dne 5. 11. 2018, Vyjádření vlastníka.
- vyjádření společnosti Česká telekomunikační infrastruktura a.s. (CETIN), ze dne 3. 11. 2017 pod č. j. 5964317
- sdělení společnosti E-ON servisní s.r.o. ze dne 20. 11. 2017 pod značkou E7456-16215484
- souhlas společnosti E-ON Česká republika ze dne 12. 12. 2017 pod značkou S40325-16221755

- souhlas společnosti ČEPS a.s. ze dne 30. 10. 2018 pod značkou 27/BRN/945/18/29.10.2018/Dvoř.
- GasNet, s.r.o. (zastoupená GridServices, s.r.o.), odbor zpracování externích požadavků, č. j. 5001616090 ze dne 30. 11. 2017 Stanovisko správce
- sdělení společnosti OPTILINE a.s., č. j. 1411702418 ze dne 16. 11. 2017.
- sdělení společnosti SITEL. s.r.o., č. j. 1111705606 ze dne 16. 11. 2017.
- sdělení společnosti T-Mobile a.s., č. j. E40046/17 ze dne 16. 11. 2017.
- sdělení společnosti Telia Carrier a.s., č. j. 1311106113 ze dne 16. 11. 2017.
- sdělení společnosti Dial Telecom a.s., č. j. CR538848 ze dne 16. 11. 2017.
- sdělení společnosti Vodovody a kanalizace Břeclav, a.s., č. j. POZ-2017-006933 ze dne 13. 12. 2017.
- sdělení společnosti Vodovody a kanalizace Vyškov, a.s., č. j. 20173294 ze dne 7. 11. 2017.
- sdělení společnosti Vodovody a kanalizace Vyškov, a.s., č. j. 2017-02810/20173296/TÚ/so ze dne 7. 11. 2017
- sdělení společnosti Moravia Gas Storage, a.s., č. j. 04/2018_MGS ze dne 29. 10. 2018

Podklady předložené v řízení nejsou v rozporu se zájmy chráněnými zvláštními právními předpisy, o čemž svědčí kladná stanoviska dotčených orgánů. V těchto stanoviscích nejsou obsaženy vzájemné rozpory. Požadavky uvedené v závazných stanoviscích převzal stavební úřad do výroku rozhodnutí.

Podle vyjádření Krajského úřadu Jihomoravského kraje, odboru životního prostředí ze dne 5. 1. 2018 pod č. j. JMK 172590/2017 záměr nelze zařadit mezi záměry vymezené v ustanovení § 1 odst. 2 zákona č. 100/2001 Sb. o posuzování vlivů na životní prostředí, ve znění pozdějších předpisů, a proto nepodléhá posouzení z hlediska vlivů na životní prostředí podle zákona, a to v případě zachování výše uvedených parametrů a činnosti.

Z hlediska ochrany veřejných zájmů životního prostředí a veřejného zdraví podle zákona č. 100/2001 Sb., o posuzování vlivů na životní prostředí, ve znění pozdějších předpisů zabezpečil stavebník k záměru stanovisko Krajského úřadu Jihomoravského kraje, odboru životního prostředí a zemědělství, č. j. JMK 171106/2017 ze dne 29. 12. 2017 (Stanovisko Natura), ve kterém je konstatováno, že záměr, který je předmětem tohoto povolení nemůže mít významný vliv na evropsky významnou lokalitu Svatá a Prostřední vrch (CZ0620421).

Podle provedeného „screening reportu“ nebude mít hodnocený záměr, který je předmětem tohoto povolení, předložené podobě významný negativní vliv na předměty ochrany EVL Svatá a Prostřední vrch a může mít mírný negativní vliv na její celistvost a na její předmět ochrany stanoviště 91G0 Panonské dubohabřiny. Po posouzení dospěl orgán ochrany přírody k závěru, že při dodržení parametrů a charakteristik uvedených v předložené dokumentaci a při realizaci záměru v souladu s parametry a technologiemi specifikovanými ve „screening reportu“ zejména aplikací doporučených zmírňujících opatření, nemůže daný záměr samostatně ani ve spojení s jinými koncepcemi nebo záměry významně ovlivnit evropsky významné lokality nebo plačí oblasti Natura 2000.

Pro povolení kácení dřevin rostoucích mimo les byla vydána rozhodnutí pro k. ú. Borkovany Obecním úřadem Borkovany dne 20. 12. 2017 pod č. j. 679/2017, pro k. ú. Dambořice Obecním úřadem Dambořice dne 22. 12. 2017 pod č. j. DAM.1264/2017 a pro k. ú. Velké Hostěrádky Obecním úřadem Velké Hostěrádky dne 16. 1. 2018.

Městský úřad Hustopeče, odbor dopravy jako příslušný silniční správní úřad k povolení zvláštního užívání komunikace vydal dne 24. 1. 2018 pod č. j. MUH/7636/18/352 rozhodnutí, kterým povolil zvláštní užívání komunikace pro uložení inženýrských sítí do silničního pozemku po dobu vytěžení přírodních zdrojů v blízké lokalitě pro silnice II/381 a II/418.

Protože část stavby probíhá na pozemcích plnicích funkci lesa, bylo pro užívání těchto pozemků pro potřeby stavby „Zapojení sond Borkovany“ vydáno rozhodnutí pod č. j. JMK 18488/2018 ze dne 31. 1. 2018 (oprava pod č. j. JMK 25234/2018 ze dne 12. 2. 2018 resp. JMK 31063/2018 ZE DNE 22. 2. 2018, kterým je povoleno podle § 13 odst. 1. zákona č. 289/1995 Sb., o lesích dočasné odnětí pozemků určených k plnění funkcí lesa resp. dočasné omezení ve využívání pozemků určených k plnění funkcí lesa.

Požadavky uvedené ve stanovisku odborného lesního hospodáře Ivana Medka ze dne 6. 11. 2017 byly zpracovány do podmínek pro provedení stavby pod bodem 7, podmínky plynoucí ze stanoviska odborného lesního hospodáře Lesy ČR, s. p., lesní správa Bučovice, ze dne 9. 11. 2017 pak pod bodem 8, podmínky plynoucí ze stanoviska Lesy ČR, s. p., lesní správa Bučovice ze dne 5. 11. 2018 pod bodem 9, podmínky

ze sdělení Obvodního báňského úřadu po území krajů Jihomoravského a Zlínského ze dne 30. 11. 2017 pak tamtéž pod bodem 11.

Podmínky plynoucí ze stanoviska Krajského úřadu Jihomoravského kraje, Odboru životního prostředí, ze dne 29. 12. 2017 - Natura 2000 jsou obsaženy v podmínkách pro provedení stavby pod bodem 12, podmínka plynoucí ze souhlasu - závazného stanoviska Krajského úřadu Jihomoravského kraje, Odboru životního prostředí, ze dne 5. 1. 2018 pak pod bodem 13, podmínky z vyjádření Krajského úřadu Jihomoravského kraje, Odboru životního prostředí, ze dne 20. 2. 2018 tamtéž pod bodem 14, podmínky z vyjádření Krajského úřadu Jihomoravského kraje, Odboru životního prostředí, ze dne 27. 3. 2018 tamtéž pod bodem 30. Podmínka z vyjádření Krajského úřadu Jihomoravského kraje, Odboru územního plánování a stavebního řádu, ze dne 13. 8. 2018 je obsažena v podmínkách pro provedení stavby pod bodem 15.

Podmínky ze závazného stanoviska Městského úřadu Hustopeče, Odboru životního prostředí, ze dne 25. 1. 2018, je obsažena v podmínkách pro provedení stavby pod bodem 16, podmínky z vyjádření Městského úřadu Hustopeče, Odboru dopravy, ze dne 24. 1. 2018 tamtéž pod bodem 17, podmínky ze závazného stanoviska Městského úřadu Hustopeče, Odboru životního prostředí, ze dne 28. 2. 2018 tamtéž pod bodem 18. Podmínka ze závazného stanoviska Městského úřadu Klobouky u Brna, Stavebního úřadu, ze dne 17. 1. 2018 je obsažena v podmínkách pro provedení stavby pod bodem 19.

Podmínky ze závazného stanoviska Městského úřadu Slavkov u Brna, Odboru stavebního úřadu, územního plánování a životního prostředí, ze dne 20. 12. 2017 je součástí podmínek pro provedení stavby pod bodem 20, podmínky ze závazného stanoviska Městského úřadu Slavkov u Brna, Odboru stavebního úřadu, územního plánování a životního prostředí, ze dne 20. 12. 2017 tamtéž pod bodem 21, podmínky ze závazného stanoviska Městského úřadu Slavkov u Brna, Odboru stavebního úřadu, územního plánování a životního prostředí, ze dne 26. 1. 2018 tamtéž pod bodem 22.

Podmínky plynoucí ze sdělení společnosti Moravia Gas Storage, a.s., č. j. 04/2018_MGS ze dne 29. 10. 2018 jsou zapracovány do podmínek pro provedení stavby pod bodem 10, podmínky plynoucí z vyjádření společnosti Česká telekomunikační infrastruktura (CETIN) ze dne 3. 11. 2017 jsou zahrnuty do podmínek pro provedení stavby pod bodem 23, podmínky ze souhlasu společnosti E. ON Česká republika s.r.o. ze dne 12. 12. 2017 tamtéž pod bodem 24, podmínky z vyjádření společnosti E. ON Česká republika s.r.o. ze dne 20. 11. 2017 tamtéž pod bodem 25, podmínky souhlasu společnosti ČEPS a.s. ze dne 30. 10. 2017 tamtéž pod bodem 26.

Podmínky ze stanoviska Povodí Moravy s. p. ze dne 6. 12. 2017 jsou zapracovány pod bodem č. 27, podmínky ze stanoviska Povodí Moravy s. p. ze dne 10. 11. 2017 pak tamtéž pod bodem č. 28 a podmínky z vyjádření společnosti Správa a údržba silnic Jihomoravského kraje, příspěvková organizace ze dne 14. 11. 2017 jsou zapracovány do podmínek pro provedení stavby pod bodem 29.

Stavební úřad zajistil vzájemný soulad předložených závazných stanovisek dotčených orgánů vyžadovaných zvláštními předpisy a zahrnul je, jak shora uvedeno, do podmínek rozhodnutí.

Pro uplatňování námitek účastníků společného řízení platí ustanovení § 94n odst. 3 a 4 a § 94m odst. 1 stavebního zákona. Podle § 94n odst. 3 stavebního zákona osoba, která je účastníkem řízení podle § 94k písm. c) až e), může uplatňovat námitky proti projednávanému stavebnímu záměru, dokumentaci, způsobu provádění a užívání stavebního záměru nebo požadavkům dotčených orgánů, pokud jimi může být přímo dotčeno jeho vlastnické nebo jiné věcné právo k pozemku nebo stavbě. Obec uplatňuje ve společném územním a stavebním řízení námitky k ochraně zájmů obce a zájmů občanů obce. Osoba, která je účastníkem řízení podle zvláštního právního předpisu, může v řízení uplatňovat námitky pouze v rozsahu, v jakém je projednávaným stavebním záměrem dotčen veřejný zájem, jehož ochranou se podle zvláštního právního předpisu zabývá. K námitkám, které nesplňují uvedené požadavky, se nepřihlíží. Účastník řízení ve svých námitkách uvede skutečnosti, které zakládají jeho postavení jako účastníka řízení, a důvody podání námitek. Podle § 94m odst. 1 stavebního zákona účastníci řízení mohou uplatnit námitky nejpozději při ústním jednání, jinak k nim nebude přihlédnuto. O uvedených skutečnostech byli účastníci společného řízení řádně poučeni v oznámení o zahájení řízení a nařízení ústního jednání.

Vypořádání se s námitkami účastníků řízení:

V průběhu řízení nebyly žádné námitky vzneseny.

Stavební úřad přezkoumal předloženou žádost, projednal ji s účastníky řízení a dotčenými orgány a zjistil, že jejím uskutečněním nebo užíváním nejsou ohroženy zájmy chráněné stavebním zákonem, předpisy vydanými k jeho provedení a zvláštními předpisy. Záměr je z hlediska souladu s politikou územního rozvoje a územně

plánovací dokumentaci a z hlediska uplatňování cílů a úkolů územního plánování přípustný. Umístění stavby je v souladu se schválenou územně plánovací dokumentací a vyhovuje obecným požadavkům na využívání území. Projektová dokumentace stavby splňuje obecné požadavky na výstavbu. Stavební úřad v průběhu řízení neshledal důvody, které by bránily povolení záměru.

Na základě tohoto přezkoumání stavební úřad zjistil, že stavbu lze podle předložených podkladů provést. Povolením stavby nebudou ohroženy zájmy chráněné stavebním zákonem, předpisy vydanými k jeho provedení a zvláštními předpisy. Stavební úřad v průběhu řízení neshledal důvody, které by bránily povolení stavby.

Stavební úřad proto rozhodl, jak je uvedeno ve výroku rozhodnutí, za použití ustanovení právních předpisů ve výroku uvedených.

Poučení účastníků:

Proti tomuto rozhodnutí lze podat rozklad do 15 dnů ode dne jeho oznámení k ministryni průmyslu a obchodu podáním u zdejšího správního orgánu.

Rozklad se podává s potřebným počtem stejnopisů tak, aby jeden stejnopis zůstal správnímu orgánu a aby každý účastník dostal jeden stejnopis. Nepodá-li účastník potřebný počet stejnopisů, vyhotoví je správní orgán na náklady účastníka. Rozkladem lze napadnout výrokovou část rozhodnutí, jednotlivý výrok nebo jeho vedlejší ustanovení. Rozklad jen proti odůvodnění rozhodnutí je nepřipustný.

Stavební úřad po dni nabytí právní moci výroku o umístění stavby doručí žadateli stejnopis písemného vyhotovení společného povolení opatřený doložkou právní moci spolu s ověřenou grafickou přílohou, stejnopis písemného vyhotovení společného povolení opatřený doložkou právní moci doručí také místně příslušnému obecnímu úřadu, pokud není stavebním úřadem, a jde-li o stavby podle § 15 nebo 16 stavebního zákona, také stavebnímu úřadu příslušnému k povolení stavby.

Stavební úřad po dni nabytí právní moci výroku o povolení stavby zašle žadateli jedno vyhotovení ověřené projektové dokumentace a štítek obsahující identifikační údaje o povolené stavbě. Další vyhotovení ověřené projektové dokumentace zašle vlastníkově stavby, pokud není žadatelem. Žadatel je povinen štítek před zahájením stavby umístit na viditelném místě u vstupu na staveniště a ponechat jej tam až do dokončení stavby, případně do vydání kolaudačního souhlasu; rozsáhlé stavby se mohou označit jiným vhodným způsobem s uvedením údajů ze štítku.

Společné povolení má podle § 94p odst. 5 stavebního zákona platnost 2 roky. Stavba nesmí být zahájena, dokud rozhodnutí nenabude právní moci.



ředitelka odboru stavební úřad



Upozornění pro stavebníka:

1. Při stavbě budou důsledně dodržovat ustanovení vyhlášky č. 268/2009 Sb., o technických požadavcích na stavby, v platném znění.
2. Při provádění stavby je nutno dbát na bezpečnost práce a ochranu zdraví osob na staveništi, zejména na dodržení požadavků nařízení vlády č. 591/2006 Sb., o bližších minimálních požadavcích na bezpečnost

Č. J. MPO 67343/18/525-SÚ

a ochranu zdraví při práci na staveništích a nařízení vlády č. 362/2005 Sb., o bližších požadavcích na bezpečnost a ochranu zdraví při práci na pracovištích s nebezpečím pádu z výšky nebo do hloubky.

3. V průběhu stavby budou zajišťována opatření na úseku požární ochrany, vyplývající z povinností právnických a fyzických osob stanovených zákonem č. 133/1985 Sb., o požární ochraně, ve znění pozdějších předpisů.
4. V souladu s § 152 odst. 4 stavebního zákona u stavby financované z veřejného rozpočtu, kterou provádí stavební podnikatel jako zhotovitel, je stavebník povinen zajistit technický dozor stavebníka nad prováděním stavby fyzickou osobou, která má oprávnění podle autorizačního zákona č. 360/1992 Sb., ve znění pozdějších předpisů.

Poplatek:

Správní poplatek podle položky 18 odst. 1 písm. f) zákona č. 634/2004 Sb., o správních poplatcích, ve znění pozdějších předpisů ve výši [REDAKCE] č. byl uhrazen dne 12. 10. 2018.

Obdrží:

účastník řízení podle § 94k, písm. a

MND a.s., IDDS: cnxfilt sídlo: Úprkova č. p. 807/6, 695 01 Hodonín 1

účastníci řízení podle § 94k, písm. b

Obec Dambořice, Pod Kostelem č. p. 69, 696 35 Dambořice

Obec Velké Hostěrádky, Obecní úřad, Velké Hostěrádky č. p. 66, 691 74 Velké Hostěrádky

Obec Borkovany, Borkovany č. p. 279, 691 75 Borkovany

Obec Bošovice, Náves 291, 683 54 Bošovice

účastníci řízení podle § 94k, písm. d

Lesy České republiky, s. p., Přemyslova č. p. 1106/19, Nový Hradec Králové, 500 08 Hradec Králové 8
Správa a údržba silnic Jihomoravského kraje, příspěvková organizace kraje, Žerotínovo náměstí č. p. 449, Veveří,
602 00 Brno 2

Jihomoravský kraj, Žerotínovo náměstí č. p. 449, Veveří, 602 00 Brno 2

Povodí Moravy, s. p., Dřevařská č. p. 932/11, Veveří, 602 00 Brno 2

Státní pozemkový úřad, Krajský pozemkový úřad pro Jihomoravský kraj, Husinecká č. p. 1024/11a, 130 00 Praha 3 - Žižkov

ROSTĚNICE, a.s., Rostěnice č. p. 166, Rostěnice-Zvonovice, 682 01 Vyškov 1

VH Agroton s.r.o., Velké Hostěrádky č. p. 224, 691 74 Velké Hostěrádky

AGRO D.U., s.r.o., Dambořice č. p. 101, 696 35 Dambořice

SKŘÍPOV spol. s r.o., Malý val č. p. 1582, 767 01 Kroměříž 1

Komerční banka a.s., Na Příkopě č. p. 969/33, Staré Město, 110 00 Praha 1

Česká spořitelna a.s., Olbrachtova č. p. 1929/62, 140 00 Praha 4

E.ON Distribuce, a. s., F. A. Gerstnera č. p. 2151/6, 370 01, České Budějovice

Moravia Gas Storage a. s., Úprkova č. p. 807/6, 695 01 Hodonín

Česká telekomunikační infrastruktura a.s., IDDS: qa7425t, Olšanská č. p. 2681/6, 130 00 Praha 3 - Žižkov

účastníci řízení podle § 94k, písm. c

parc. č. 1257, 1263, 1265, 1268, 1269, 1270, 1272, 1283, 1286/1, 1286/2, 1287, 1294, 1295, 1296/1, 1300, 1366, 1367, 1368, 1369, 1370, 1371, 1385, 1388, 1389, 1390, 1391, 1392, 1432, 1437, 1438, 1443, 1517, 1518, 1519, 1520, 1521, 1522, 1523, 1524, 1525, 1526, 1527, 1528, 1529, 1530, 1531, 1547, 1548, 1550, 1551, 1552, 1553, 1554, 1555, 1556, 1557, 1558/1, 1558/2, 1558/3, 1560 v katastrálním území Borkovany,
parc. č. 1951, 6068, 6069, 6071, 6073 v katastrálním území Bošovice,
parc. č. 6413/14, 7019, 7084, 7085, 7086/1, 7086/2, 7087, 7088, 7089, 7090, 7091, 7092, 7093, 7094, 7112/1, 7112/2, 7330, 7333, 7370/1, 7370/2, 7112/4, 7113, 7114, 7115/4 v katastrálním území Dambořice.
parc. č. 751/2, 800, 817/1, 817/2, 817/3, 817/5, 817/6, 818/1, 818/2, 819, 821, 834, 835, 836, 837/1, 837/2, 841, 842, 843, 844, 848, 849, 850/1, 851, 853/1, 853/2, 854/1, 854/4, 854/5, 854/6, 856, 858, 859, 1101, 1102, 1103, 1104, 1105, 1107, 1109, 1110, 1111, 1112, 1113, 1114, 1115, 1116, 1117, 1118, 1119, 1120, 1121, 1122, 1123, 1124, 1125, 1126, 1127, 1128, 1129, 1130, 1140, 1141, 1142, 1143, 1144, 1145, 1146, 1147, 1148, 1149, 1150, 1152, 1154, 1155, 1156, 1157, 1158, 1183, 1187, 4897, 4898, 4899, 4913, 4953, 4954, 4956, 4959, 4960, 4961, 4962, 4963, 4966, 4969, 4994, 5587, 5599, 5600, 5604, 5606, 5630, 5763, 5764, 5765, 5766, 5768, 5769, 5770, 5778, 5780, 5781 v katastrálním území Velké Hostěradky

dotčené správní úřady

Hasičský záchranný sbor Jihomoravského kraje, oddělení stavební prevence, IDDS: ybiaiuv

sídlo: Zubatého č. p. 685/1, Zábřovice, 614 00 Brno 14

Krajská hygienická stanice Jihomoravského kraje se sídlem v Brně, IDDS: jaaai36

sídlo: Jeřábkova č. p. 1847/4, Černá Pole, 602 00 Brno 2

Ministerstvo obrany ČR, Sekce ekonomická a majetková, odbor ochrany územních zájmů, oddělení ochrany územních zájmů Brno

sídlo: Svatoplukova č. p. 2687/84, 662 10 Brno

Ministerstvo životního prostředí, IDDS: 9gsaax4

sídlo: Vršovická č. p. 1442/65, 100 00 Praha 10 - Vršovice

Český báňský úřad, Obvodní báňský úřad pro území krajů Jihomoravského a Zlínského, IDDS: rn6aas6

sídlo: Kozí č. p. 748/4, 110 00 Praha 1 - Staré Město

Krajský úřad, Odbor životního prostředí, Odbor územního plánování a stavebního řádu, IDDS: x2pbqzq

sídlo: Žerotínovo náměstí č. p. 449/3, 602 00 Brno 2

Městský úřad Slavkov u Brna, odbor stavebního úřadu, územního plánování a životního prostředí, IDDS: zrvbwe4

sídlo: Palackého náměstí č. p. 65, 684 01 Slavkov u Brna

Městský úřad Kyjov, Odbor životního prostředí a územního plánování, IDDS: f28bdah sídlo: Masarykovo náměstí č. p. 30/1, 697 01 Kyjov I

Městský úřad Hustopeče, odbor územního plánování, odbor životního prostředí, odbor dopravy, IDDS: z34bt3y

sídlo: Dukelské nám. č. p. 2/2, 693 01 Hustopeče u Brna

Městský úřad Klobouky u Brna, stavební úřad, IDDS: 92bbdmw sídlo: nám. Míru č. p. 169/1, 691 72 Klobouky u Brna

Městský úřad Ždánice, stavební odbor, IDDS: 3fkbacp sídlo: Městečko č. p. 787, 696 32 Ždánice

Obecní úřad Velké Hostěradky, č. p. 66, 691 74 Velké Hostěradky

Obecní úřad Borkovany, Borkovany č. p. 279, 691 75 Borkovany

Obecní úřad Dambořice, IDDS: tstbevs sídlo: Pod Kostelem č. p. 69, 696 35 Dambořice

Povodí Moravy, s. p., Dřevařská č. p. 932/11, Veverí, 602 00 Brno 2

zveřejnění na úřední desce:

Ministerstvo průmyslu a obchodu, Na Františku 32, 110 15 Praha 1

Obecní úřad Velké Hostěradky, k vyvěšení na úřední desce, č. p. 66, 691 74 Velké Hostěradky

Obecní úřad Borkovany, k vyvěšení na úřední desce, Borkovany č. p. 279, 691 75 Borkovany

Obecní úřad Dambořice, k vyvěšení na úřední desce, IDDS: tstbevs, Pod Kostelem č. p. 69, 696 35 Dambořice

Obecní úřad Bošovice, k vyvěšení na úřední desce, IDDS: frc2bpia, Náves 291, 683 54 Bošovice

Toto rozhodnutí musí být vyvěšeno po dobu 15 dnů na úřední desce.

Vyvěšeno dne:

Sejmuto dne:

Doložka konverze do dokumentu obsaženého v datové zprávě

Tento dokument, který vznikl převedením vstupu v listinné podobě do podoby elektronické pod pořadovým číslem **113863781-241557-181206110041**, skládající se z 28 listů, se doslovně shoduje s obsahem vstupu.

Zajišťovací prvek: **bez zajišťovacího prvku**

Jméno a příjmení osoby, která konverzi provedla: **[REDACTED]**

Vystavil: **Ministerstvo průmyslu a obchodu**
Pracoviště: **Ministerstvo průmyslu a obchodu**
na **Ministerstvu průmyslu a obchodu** dne **06.12.2018**



Doložka konverze na žádost do dokumentu v listinné podobě

Tento dokument v listinné podobě, který vznikl pod pořadovým číslem 114824751-202017-190111103528 převedením z dokumentu obsaženého v datové zprávě, skládajícího se z 29 listů, se shoduje s obsahem dokumentu, jehož převedením vznikl.

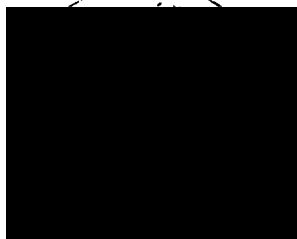

Autorizovanou konverzí dokumentu se nepotvrzuje správnost a pravdivost údajů obsažených v dokumentu a jejich soulad s právními předpisy.

Vstupní dokument obsažený v datové zprávě byl podepsán kvalifikovaným elektronickým podpisem a platnost kvalifikovaného elektronického podpisu byla ověřena dne 11.01.2019 v 10:36:30. Kvalifikovaný elektronický podpis byl shledán platným (dokument nebyl změněn) a ověření platnosti kvalifikovaného certifikátu pro elektronický podpis bylo provedeno vůči zveřejněnému seznamu zneplatněných certifikátů vydanému k datu 11.01.2019 10:26:04. Údaje o kvalifikovaném elektronickém podpisu: číslo kvalifikovaného certifikátu pro elektronický podpis 00 AE AE 53, kvalifikovaný certifikát pro elektronický podpis byl vydán kvalifikovaným poskytovatelem služeb vytvářejících důvěru I.CA Qualified 2 CA/RSA 02/2016, První certifikační autorita, a.s. pro podepisující osobu [REDACTED], Referent, Hospodářská správa, Česká republika - Ministerstvo průmyslu a obchodu. Uznávaný elektronický podpis byl označen platným kvalifikovaným časovým razítkem nebo kvalifikovaným elektronickým časovým razítkem vydaným kvalifikovaným poskytovatelem. Platnost časového razítka byla ověřena dne 11.01.2019 v 10:36:30. Údaje o časovém razítku: datum a čas 06.12.2018 11:04:27, číslo kvalifikovaného certifikátu pro časové razítko 2D CC 45, časové razítko bylo vydáno kvalifikovaným poskytovatelem PostSignum Qualified CA 3, Česká pošta, s.p. [IČ 47114983].

Vystavit [REDACTED] - notář
Pracoviště: [REDACTED] - notář
dne 11.01.2019

Jméno, příjmení a podpis osoby, která autorizovanou konverzi dokumentu provedla:


Otisk úředního razítka:



114824751-202017-190111103528

Poznámka:

Kontrolu této doložky lze provést v centrální evidenci doložek přístupné způsobem umožňujícím dálkový přístup na adrese <https://www.czechpoint.cz/overovaci-dolozky>.



Toto rozhodnutí nabylo
právní moci dne... 25.10.2018
je vykonatelné dne... 25.10.2018
Obvodní báňský úřad pro území krajů
Jihomoravského a Zlínského
dne... 25.10.2018



OBVODNÍ BÁŇSKÝ ÚŘAD PRO ÚZEMÍ KRAJŮ JIHMORAVSKÉHO A ZLÍNSKÉHO

č.j. SBS 29317/2018/OBÚ-01/1

poř. č. 1985

vydává pro

MND a.s.

Hodonín, Úprkova 807/6, PSČ 695 01

IČ: 284 83 006

podle § 5 odst. 2 zák. č. 61/1988 Sb., o hornické činnosti výbušninách a o státní báňské správě, v platném znění (dále jen zákona č. 61/1988 Sb.), na základě splnění podmínek stanovených obecně závaznými právními předpisy pro výkon požadovaného předmětu činnosti, ve znění pozdějších předpisů,

OPRÁVNĚNÍ

k hornické činnosti a projektování objektů a zařízení pro hornickou činnost a k projektování, provádění a vyhodnocování geologických prací

v rozsahu podle § 2 zákona č. 61/1988 Sb., písm.:

- a) vyhledávání a průzkum ložisek vyhrazených nerostů,
- b) otvorka, příprava a dobývání výhradních ložisek,
- c) zřizování, zajišťování a likvidace důlních děl a lomů,
- d) úprava a zušlechťování nerostů prováděné v souvislosti s jejich dobýváním,
- e) zřizování a provozování odvalů, výsypek a odkališť při činnostech uvedených v písmenech a) až d),
- f) zvláštní zásahy do zemské kůry,
- g) zajišťování a likvidace starých důlních děl,
- h) báňská záchranná služba,
- i) důlně měřická činnost,

k činnosti prováděné hornickým způsobem a projektování objektů a zařízení pro činnost prováděnou hornickým způsobem

v rozsahu podle § 3 zákona č. 61/1988 Sb., písm.:

- f) vrtání vrtů s délkou nad 30 m pro jiné účely než k činnostem uvedeným v § 2 a 3.

Odborné vedení organizace: je uvedeno v příloze, která je nedílnou součástí tohoto oprávnění.

Oprávnění, poř. č. 1985, vydané pod č.j. SBS 29317/2018/OBÚ-01/1 dne 9.10.2018, nahrazuje dříve vydané oprávnění Obvodním báňským úřadem pro území krajů Jihomoravského a Zlínského, ev.č. 1959, vydané pod č.j. SBS 01465/2018/OBU-01/1 dne 29.1.2018 z důvodu změn.

Odůvodnění:

Na základě žádosti organizace MND a.s., doručené dne 18.9.2018, evidované pod č.j. SBS 29317/2018. Předmětem žádosti je změna oprávnění k hornické činnosti a činnosti prováděné hornickým způsobem. Organizace vyhověla všem požadavkům uvedeným v § 1 vyhl. č. 15/1995 Sb., o oprávnění k hornické činnosti a činnosti prováděné hornickým způsobem, jakož i k projektování objektů a zařízení, která jsou součástí této činnosti.

Poučení o odvolání:

Proti tomuto rozhodnutí se lze odvolat podle § 81 a násl. zákona č. 500/2004 Sb., správní řád, k Českému báňskému úřadu v Praze prostřednictvím Obvodního báňského úřadu pro území krajů Jihomoravského a Zlínského do 15-ti dnů ode dne jeho doručení.

V Brně dne 10.10.2018

předseda Obvodního báňského úřadu
pro území krajů Jihomoravského a Zlínského

MND a.s.

Hodonín, Úprkova 807/6, PSČ 695 01

IČ: 284 83 006

Odborné vedení organizace:

I [REDACTED]

[REDACTED]
osvědčení:

závodní § 2 a),b),c),d),e),f),g), § 3e),f),h), vydané Obvodním báňským úřadem v Brně pod ev. č. 0403
báňský projektant § 2 b),c),d),e),f),g), § 3e),f),h), vydané Obvodním báňským úřadem v Brně pod ev. č. 0471

[REDACTED]
narozen: 11. 12. 1959, Ostrava-Zábřeh, bytem: 695 01 Hodonín, Velkomoravská 10

osvědčení:

závodní § 2 a),b),c),d),f), § 3 f) vydané Obvodním báňským úřadem v Brně pod ev. č. 0020
báňský projektant § 2 a),b),c),d),e),f),g), § 3f), vydané Obvodním báňským úřadem v Brně pod ev. č. 0631

[REDACTED]
osvědčení:

závodní § 2 a),b),c),d),f),g), § 3 f),g),h) vydané Obvodním báňským úřadem v Brně pod ev. č. 0032
báňský projektant § 2 b),c),d),e),f),g), § 3f), vydané Obvodním báňským úřadem v Brně pod ev. č. 0033

[REDACTED]
osvědčení:

závodní § 2 a),b),c),d),e),f), § 3 f), vydané Obvodním báňským úřadem v Brně pod ev. č. 0030
báňský projektant § 2 a),b),c),d),f),g), § 3a),f),h), vydané Obvodním báňským úřadem v Brně pod ev. č. 0595
Osvědčení k projektování, provádění a vyhodnocování geologických prací v oboru ložisková geologie, vydané Ministerstvem životního prostředí České republiky dne 2.10.2003, č.j. 72/660/13442/03, poř.č.1753/2003

[REDACTED]
osvědčení:

závodní § 2 a),b),c),d),e),f),g) § 3 f), vydané Obvodním báňským úřadem v Brně pod ev. č. 0357
báňský projektant § 2 b),c),d),f), vydané Obvodním báňským úřadem v Brně pod ev. č. 0039

[REDACTED]
osvědčení:

závodní § 2 a),b),c),d),e),f),g), § 3 f), vydané Obvodním báňským úřadem v Brně pod ev. č. 0780
báňský projektant § 2b),d),f), § 3 f), vydané Obvodním báňským úřadem v Brně pod ev. č. 0022

[REDACTED]
[REDACTED]
osvědčení:

Závodní § 2 a),b),c),d),e),f),g), § 3 f), vydané Obvodním báňským úřadem v Brně pod ev. č. 0666
Báňský projektant § 2a),b),c),d),e),f),g), § 3f) vydané Obvodním báňským úřadem v Brně pod ev. č. 0667

ředitel HBZS - protokol Českého báňského úřadu v Praze čj. SBS/27946/2013/ČBÚ-21 ze dne 4.11.2013

[REDACTED]
[REDACTED]
osvědčení:

Závodní § 2 a),b),c),d),e),f), g), § 3 f), vydané Obvodním báňským úřadem v Brně pod ev. č. 0701
Báňský projektant § 2 a),b),c),d),e),f),g), § 3f), vydané Obvodním báňským úřadem v Brně pod ev. č. 0700

[REDACTED]
[REDACTED]
osvědčení:

Závodní § 2 a),b),c),d),e),f), § 3 f), vydané Obvodním báňským úřadem v Brně pod ev. č. 0186
Báňský projektant § 2 a),b),c),d),e),f),g), § 3f), vydané Obvodním báňským úřadem v Brně pod ev. č. 0618

[REDACTED]
[REDACTED]
osvědčení:

Závodní § 2 a),b),c),d),e),f),g), § 3 f), vydané Obvodním báňským úřadem v Brně pod ev. č. 0662
Báňský projektant § 2 a),b),c),d),e),f),g), § 3f), vydané Obvodním báňským úřadem v Brně pod ev. č. 0663

[REDACTED]
[REDACTED]
Závodní § 2 a),b),c),d),e),f), g), § 3 f), g),h), vydané Obvodním báňským úřadem v Brně pod ev. č. 0411

Báňský projektant § 2,a),b),c),d),f), § 3f) vydané Obvodním báňským úřadem v Brně pod ev. č. 0035

[REDACTED]
[REDACTED]
osvědčení:

Závodní § 2 a),b),c),d),e),f), § 3 f), vydané Obvodním báňským úřadem v Brně pod ev. č. 0539
Báňský projektant § 2 b),c),d),f),g), § 3f), vydané Obvodním báňským úřadem v Brně pod ev. č. 0212

[REDACTED]
[REDACTED]
osvědčení:

Závodní § 2 a),b),c),d),e),f), § 3 f), vydané Obvodním báňským úřadem pro území krajů Jihomoravského a Zlínského pod ev. č. 0851.

Báňský projektant § 2 a),b),c),d),e),f), § 3 f), vydané Obvodním báňským úřadem pro území krajů Jihomoravského a Zlínského pod ev. č. 0852.

[REDACTED]
[REDACTED]
osvědčení:

Hlavní důlní měřič č.j. SBS 23288/2017/ČBÚ-22, vydané Českým báňským úřadem dne 23.8.2017

[REDACTED]
[REDACTED]
osvědčení:

Projektant instalací elektrických zařízení pro hornickou činnost § 2 a),b),c),d),e),f),g), § 3 f), vydané Obvodním báňským úřadem v Brně pod ev. č. 0311, pro napětí E0, skupiny C4, C7, C8, dle přílohy č.1 vyhl. č.75/2002 Sb.

[REDACTED]
[REDACTED]
osvědčení:

Projektant strojního vybavení § 2 a),b),c),d),e),f), § 3f), vydané Obvodním báňským úřadem v Brně pod ev. č. 0036

[REDACTED]
[REDACTED]
osvědčení:

Projektant strojního vybavení § 2 a),b),c),d),f), § 3f), vydané Obvodním báňským úřadem v Brně pod ev. č. 0029

[REDACTED]
[REDACTED]
Osvědčení k projektování, provádění a vyhodnocování geologických prací v oboru ložisková geologie, vydané Ministerstvem životního prostředí České republiky ze dne 2.10.2003, č.j. 65/660/13436/03, poř.č.1755/2003

[REDACTED]
[REDACTED]
Osvědčení k projektování, provádění a vyhodnocování geologických prací v oboru ložisková geologie, vydané Ministerstvem životního prostředí České republiky ze dne 1.2.2001, č.j. 3808/630/232882/00, poř.č.1243/2001

[REDACTED]
[REDACTED]
Osvědčení k projektování, provádění a vyhodnocování geologických prací v oboru ložisková geologie, vydané Ministerstvem životního prostředí České republiky ze dne 26.2.2009, č.j. 1037/660/2836/ENV/08, poř. č. 2086/2009

[REDACTED]
[REDACTED]
Osvědčení k projektování, provádění a vyhodnocování geologických prací v oboru ložisková geologie, vydané Ministerstvem životního prostředí České republiky ze dne 14.1.2016, č.j. 1832/660/79175/ENV/15, poř. č. 2295/2016

V Brně dne 10.10.2018

[REDACTED]
předseda Obvodního báňského úřadu
pro území krajů Jihomoravského a Zlínského

- c) podepisovat jakékoli smluvní či jiné právní akty nebo činit i jiná jednání v rámci pracovněprávních vztahů;
- d) podávat návrhy a žádosti k soudům, správním orgánům či rozhodčím orgánům, přijímat doručované písemnosti;
- e) vzdávat se práv, nároků či plnění, je-li to v zájmu Zmocnitele;
- f) vykonávat práva a povinnosti, jež pro Zmocnitele vyplývají z držení akcií či jiných majetkových účastí.

- c) sign any contractual or other legal acts or take other actions as part of employment relationships;
- d) submit proposals and applications to the courts, administrative authorities or arbitration authorities and to accept registered documents;
- e) waiving rights, claims or performance when in the interest of the Principal;
- f) execute rights and obligations that arise to the Company from holding shares or other equity.

Zmocněnec není oprávněn uzavírat smlouvy, dohody, či jiné dokumenty v níže uvedených záležitostech, které jsou vyhrazeny představenstvu Společnosti, přesahuje-li jejich hodnota plnění [REDACTED]:

- uzavírání a podepisování úvěrových smluv,
- uzavírání a podepisování smluv o sponzoringu, darování, grantu či jiné formě podpory,
- uzavírání a podepisování dohod o narovnání, vypořádání či obdobných,
- uzavírání a podepisování smluv o postoupení pohledávky či převodu práva,
- uzavírání a podepisování dohod o obchodním zastoupení či obdobné spolupráci,

(dále jen „Vyhrazené záležitosti“).

II.

Nad rámec samostatného zmocnění, jak je uvedeno výše v článku I., je Zmocněnec dále oprávněn, avšak pouze vždy společně s jedním z následujících zaměstnanců Společnosti:

[i] Ing. Radim Ciprys, [REDACTED] pracovní pozice: Finanční ředitel; anebo

[ii] Mgr. Pavel Kotásek, [REDACTED], pracovní pozice: Ředitel Úseku interních služeb;

podepisovat prohlášení, smlouvy, dohody, či jiné dokumenty jménem Zmocnitele, za podmínky, že hodnota plnění, jež je předmětem těchto dokumentů, nepřesahuje [REDACTED] Kč.

Toto oprávnění se netýká jednání ve Vyhrazených záležitostech, jak jsou definovány výše.

The Attorney is not entitled to sign contracts, agreements or other documents in the following affairs, which are reserved to Company's Board of Directors, if the transaction value exceeds CZK [REDACTED]:

- signing of credit / loan agreements,
- signing of agreements on sponsorship, donation, grant or similar form of support,
- signing of agreements on settlement, composition or similar,
- signing of agreements on assignment of receivable or transfer of right,
- signing of agreements on dealership or similar partnership,

(hereinafter the "Reserved Affairs")

II.

In addition to individual authorization of the Attorney as stated in Clause I. above, the Attorney is further authorized, but only always together with one of the following employees of the Company:

[i] Mr Radim Ciprys, bo [REDACTED] work position: Financial Director; or

[ii] Mr Pavel Kotásek, [REDACTED], work position: Director of Internal Services Division;

to sign on behalf of the Principal a declarations, contracts, agreements or other documents, provided that the value of the transaction which is object of these documents does not exceed CZK [REDACTED]

This authorization does not relate to acting in the Reserved Affairs, as defined here above.

III.

Zmocněnec je oprávněn, ve výše uvedeném rozsahu nebo pouze kurčitému jednání, udělit písemnou plnou moc jiné fyzické osobě, aby místo něho jednala za Zmocnitele, za podmínky, že hodnota případného plnění nepřesáhne [REDACTED] Kč.

Pro vyloučení pochybností, není-li výslovně vyžadováno jednání společně s další osobou, je Zmocněnec v rámci tohoto zmocnění oprávněn jednat samostatně.


Pro účely této plné moci se hodnotou plnění transakce nebo smlouvy rozumí smluvní nebo jinak předpokládaná cena či hodnota bez daně z přidané hodnoty, jiných daní a poplatků, vyjádřená v Kč nebo ekvivalentu v jiné měně.

Toto zplnomocnění se řídí českým právem. V případě rozporů mezi českou a anglickou jazykovou verzí je rozhodující česká verze.

Toto zplnomocnění je uděleno na dobu určitou a zaniká [i] dnem 31. ledna 2021, nebo [ii] dnem skončení pracovního poměru Zmocněnce ke Společnosti, anebo [iii] změnou pracovního zařazení Zmocněnce u Společnosti; podle toho, co nastane dříve. Tímto zplnomocněním se rovněž nahrazují veškerá dřívější zplnomocnění udělená Společností Zmocněnci stejného či obdobného obsahu.


V Praze, dne 22. ledna 2020

za MND a.s.



Ing. Miroslav Jestřábík
Člen představenstva /
The Member of the Board of Directors

Toto zplnomocnění v plném rozsahu přijímám. /
I accept this Power of Attorney in the full extent.



III.

The Attorney is also authorized, in the above range or only to a particular act, to issue a written power of attorney to another person to represent the Principal on his behalf, but on condition that the eventual value of such transaction does not exceed CZK [REDACTED].

To avoid any doubts, within this empowering the Attorney is authorized to act separately unless acting together with another person is required explicitly.

For the purpose of this authorization, a contractual or otherwise presumed price or value excluding value added tax, other taxes and levies, expressed in CZK or equivalent in other currency, shall be deemed to be the transaction or contract value.

This authorization is governed by the Czech laws. In the event of any discrepancies between the Czech and English language versions hereof, the Czech version shall prevail.


This Power of Attorney is being granted for a time-limited period and expires [i] on 31st January, 2021, or [ii] on the day of termination of Attorney's employment with the Principal, or [iii] by the change of the Attorney's working position at the Principal; whatever occurs first. By this Power of Attorney all and any previous authorizations with the same or similar object granted by the Principal to the Attorney are replaced.

In Prague, dated 22nd January, 2020

On behalf of MND a.s.



Ing. Jiří Ječmen
Člen představenstva /
The Member of the Board of Directors



Ověření – Legalizace
Běžné číslo ověřovací knihy OII: 20 /2020
Ověřuji, že: [REDACTED]
datum nar. [REDACTED]
bytem: [REDACTED]
jehož totožnost byla prokázána platným úředním
průkazem, tuto listinu přede mnou vlastnoručně
podepsal.-----
V Praze, dne: 22. 1. 2020

[REDACTED]
Ověřující provedením
legalizace neodpovídá za
obsah listiny.
[REDACTED]

Ověření – Legalizace
Běžné číslo ověřovací knihy OII: 17 /2020
Ověřuji, že: [REDACTED]
datum nar. [REDACTED]
bytem: [REDACTED]
jehož totožnost byla prokázána platným úředním
průkazem, tuto listinu přede mnou vlastnoručně
podepsal.-----
V Praze, dne: 22. 1. 2020

[REDACTED]
Ověřující provedením
legalizace neodpovídá za
obsah listiny.
[REDACTED]