



## Povodí Labe, státní podnik

Víta Nejedlého 951/8, Slezské Předměstí, 500 03 Hradec Králové

TELEFON 495 088 111  
E-MAIL labe@pla.cz  
IČO 70890005  
DIČ CZ70890005  
IDDS dby18g2  
Obchodní rejstřík vedený u KS v Hradci Králové,  
oddíl A, vložka 9473

Elektro-comp spol. s r.o.

Maloskalická 68  
552 03 Česká Skalice

VÁŠ DOPIS ZNAČKY / ZE DNE

ČÍSLO JEDNACÍ  
PLa/2019/016831

VYŘIZUJE/LINKA

HRADEC KRÁLOVÉ  
12.6.2019

### Labská, Krausovy boudy, odb. VN2331 – rek. vn

Obdrželi jsme Vaši žádost o stanovisko k dokumentaci pro územní řízení na výše uvedenou akci. Předloženou dokumentaci vypracovala společnost Elektro-comp spol. s r.o., leden 2019.

Podle předložené dokumentace se jedná o opravy venkovního nadzemního i podzemního vedení vysokého napětí 35 kV. Dle přiloženého podkladu je zřejmé, že se jedná o opravu stávajícího, častými pády stromů poškozeného a již dosloužilého stávajícího nadzemního i podzemního vedení VN 35 kV, která bude spočívat ve výměně stávajících vodičů za nové 3 x AIFe 70-AL1/11-ST1A16 a výměně podpůrných budů č. PB č.2 – PB č.4.

Navržená trasa jednou kříží vodní plochu VD Labská na významném vodním toku Labe (IDVT 10100002) v ř.km 1083,541 ve správě našeho státního podniku. Křížení je nadzemní, zavěšené na nových sloupech v dostatečné vzdálenosti od břehu nádrže VD Labská na stejném místě jako stávající sloupy.

Investorem akce bude: ČEZ Distribuce, a.s., Teplická 874/8, 405 02 Děčín IV.

Stavba se nachází ve vodním útvaru číslo HSL\_0020 - Labe od toku Svatopetrský potok po tok Sovinka, na souřadnicích (S-JTSK) Y: 651648, X: 984256.

K navrhovanému záměru vydáváme následující stanovisko správce povodí:

- a) Z hlediska zájmů daných platným Národním plánem povodí Labe a Plánem dílčího povodí Horního a středního Labe (§ 24 až 26 vodního zákona) je předmětný záměr možný, protože lze předpokládat, protože lze předpokládat, že záměrem nedojde ke zhoršení chemického stavu a ekologického stavu/potenciálu dotčených útvarů povrchových vod a chemického stavu kvantitativního stavu útvarů podzemních vod, a že nebude znemožněno dosažení jejich dobrého stavu/potenciálu.

**Toto hodnocení vychází z posouzení souladu daného záměru s výše uvedenými platnými dokumenty.**

- b) Z hlediska dalších zájmů sledovaných vodním zákonem a správy vodního toku souhlasíme s navrhovaným záměrem za předpokladu splnění následujících podmínek:

- V průběhu akce nesmí dojít k ukládání vykopaného materiálu do koryta a ani na břehovou hranu koryta vodního toku.

- Zahájení prací bude s předstihem oznámeno na Povodí Labe, státní podnik, , provozní středisko Dvůr Králové nad Labem - ☎ email:
- Požadujeme být přizváni ke kontrole dokončené stavby. Souhlas s provedenou stavbou bude potvrzen zápisem do stavebního deníku. Zhotovitel vyzve min. 5 pracovních dní předem Povodí Labe, státní podnik, provozní středisko Dvůr Králové nad Labem - ☎ , email: ke kontrole provedené stavby.

Upozorňujeme Vás na skutečnost, že Povodí Labe, státní podnik neponese odpovědnost za případné škody vzniklé průchodem velkých vod.

c) **Z hlediska majetkoprávních vztahů** sdělujeme, že se navržený záměr dotýká majetku státu (p.p.č. 687/4, 687/3, 845/1 v k.ú. Labská a p.p.č. 787/8 a 827/4 v katastrálním území Špindlerův Mlýn), k němuž vykonává právo vlastníka Povodí Labe, státní podnik, a z tohoto důvodu bude účastníkem případných správních řízení, vedených k tomuto záměru podle vodního nebo stavebního zákona. Podmínkou pro udělení souhlasu vlastníka pozemku se stavebním záměrem, v souladu s ustanovením §184a zákona č. 183/2006 Sb., o územním plánování a stavebním řádu, ve znění pozdějších předpisů, je majetkoprávní vypořádání záměrem (stavbou, činností) dotčeného majetku státu.

Ve věci uzavření příslušných smluvních vztahů se formou žádosti (s uvedením čísla jednacího tohoto stanoviska) obraťte na na Povodí Labe, státní podnik, Závod Jablonec nad Nisou, kontaktní osoba ☎ e-mail: , přičemž Vaše žádost musí být doplněna o následující doklady:

- identifikační údaje smluvní strany, případně zplnomocnění pro zastupující osobu,
- kontaktní údaje žadatele,
- katastrální situační výkres z projektové dokumentace se zákresem trvalého a dočasného záboru pozemku, včetně vyčíslení těchto záborů,
- geometrický plán pro vymezení rozsahu věcného břemene k části pozemku (min. 2x originál), včetně vyčíslení plochy věcného břemene.

Podmínky udělení souhlasu vlastníka pozemků se stavebními záměry cizích stavebníků realizovaných na určeném majetku (pozemcích nebo stavbách) Povodí Labe, státní podnik (dle §184a stavebního zákona) v návaznosti na nezbytné majetkoprávní vypořádání jsou popsány na stránkách [www.pla.cz](http://www.pla.cz) (*informace pro žadatele*).

Toto stanovisko, které je podkladem pro vydání rozhodnutí nebo jiného opatření vodoprávního nebo jiného správního úřadu, nebo samosprávného orgánu, platí **2 roky** od data jeho vydání, pokud v této době nebylo využito pro vydání platného rozhodnutí nebo jiného opatření správními nebo samosprávnými orgány.

**Povodí Labe, státní podnik**  
Vlta Nejedlého 951/8  
Slezské Předměstí  
500 03 Hradec Králové

vedoucí odboru  
péče o vodní zdroje

**Na vědomí**  
PL – Z1 Jablonec nad Nisou



**ČEZ Distribuce, a. s., Děčín, Děčín IV- Podmokly, Teplická 874/8, PSČ 405 02**

**POVĚŘENÍ**

EVIDENČNÍ Č.:

**ČEZ Distribuce, a. s.**

se sídlem Děčín, Děčín IV- Podmokly, Teplická 874/8, PSČ 405 02,

IČ: 247 29 035, DIČ: CZ24729035,

zapsaná v obchodním rejstříku vedeném Krajským soudem v Ústí nad Labem pod sp. zn. B 2145,

**zastoupená předsedou představenstva Ing. Richardem Vidličkou, MBA**

**a místopředsedou představenstva Ing. Vladimírem Budinským, MBA**

(dále jen „zmocnitel“)

**pověřuje  
svého zaměstnance**

datum narození

(dále jen „zmocněnec“)

aby za zmocnitele jednal a prováděl právní jednání a jiná jednání a úkony vůči územním samosprávným celkům a vyšším územně samosprávným celkům (obce, města, kraje) a jejich orgánům, státním a správním orgánům a úřadům, soudům, orgánům policie, organizačním složkám státu a jiným subjektům (právníkům a fyzickým osobám), zejména v oblasti správního řízení, zvláště pak v oblasti územního a stavebního řízení, dle stavebně-právních předpisů, katastrálních předpisů a jiných souvisejících právních předpisů.

Zmocněnec je v rámci daného zmocnění oprávněn za zmocnitele činit zejména vůči příslušným státním a jiným orgánům ohlášení a jiná podání, podávat návrhy na vklad věcných práv, jejich změn či zánik do katastru nemovitostí, brát tyto návrhy a jiná podání zpět, přijímat doručované písemnosti a rozhodnutí a podávat vůči nim opravné prostředky, jakož se i těchto opravných prostředků vzdávat. V rozsahu daného pověření je zmocněnec oprávněn za zmocnitele uzavírat smlouvy o zřízení věcného břemene – služebnosti na cizích nemovitostech, činit právní jednání k jejich změně i zániku, podávat a podepisovat návrhy na vydání územního rozhodnutí a stavebního povolení, uplatňovat žádosti o vydání kolaudačního souhlasu a uzavírat všechny typy smluv, které souvisí se zajištěním výstavby energetického zařízení, vč. smluv o smlouvách budoucích k těmto smlouvám, smlouvy o právu provést stavbu, smlouvy o dílo, smlouvy o realizaci přeložky, jakož i jiné typy smluv v rámci tohoto pověření.

Zmocnitel si pro platné uzavírání veškerých smluvních závazkových vztahů zmocněncem, jakož i pro jiná jím činěná právní jednání v rámci tohoto zmocnění, v případech kdy to výslovně není stanoveno zákonem, výhradně vyměňuje písemnou či jinou zákonem vyžadovanou formu, je-li zákonem vyžadována forma přísnější, s vyloučením možnosti změn těchto smluvních závazkových vztahů a jiných právních jednání k účelu danému tímto zmocněním v jiné než písemné či jiné zákonem vyžadované formě, je-li zákonem vyžadována forma přísnější, přičemž v rámci závazkových smluvních vztahů činěných zmocněncem za zmocnitele se vylučuje možnost přijetí nabídky s dodatkem či odchylkou.

Toto pověření není časově ani územně omezeno.

Pověřený zaměstnanec není oprávněn toto pověření převést a to ani z části na třetí osobu.

V Děčíně dne **31-01-2017**

.....  
**ČEZ Distribuce, a. s.,**  
Ing. Richard Vidlička, MBA  
předseda představenstva


.....  
**ČEZ Distribuce, a. s.**  
Ing. Vladimír Budinský, MBA  
místopředseda představenstva

Potvrzuji svým podpisem, převzetí předmětného zmocnění, jehož obsah jsem vzal na vědomí, jakož i převzetí práv a povinností z jeho obsahu plynoucích.

V ..... HK ..... dne 6.2. 2017

.....  
podpis zmocněného zaměstnance

OVĚŘENÍ - LEGALIZACE	
Běžné číslo ověřovací knihy: O-IV-783-826/2017	
Ověřuji, že podpisy na této listině přede mnou uznaly za vlastní tyto osoby, jejichž totožnost byla zjištěna z úředních průkazů:	
Ing. Richard Vidlička,	nat. <del>ČR</del> pobytem <del>ČR</del>
Ing. Vladimír Budínský,	nat. <del>ČR</del> 1958, pobytem <del>ČR</del>
V Praze dne 31. ledna 2017	




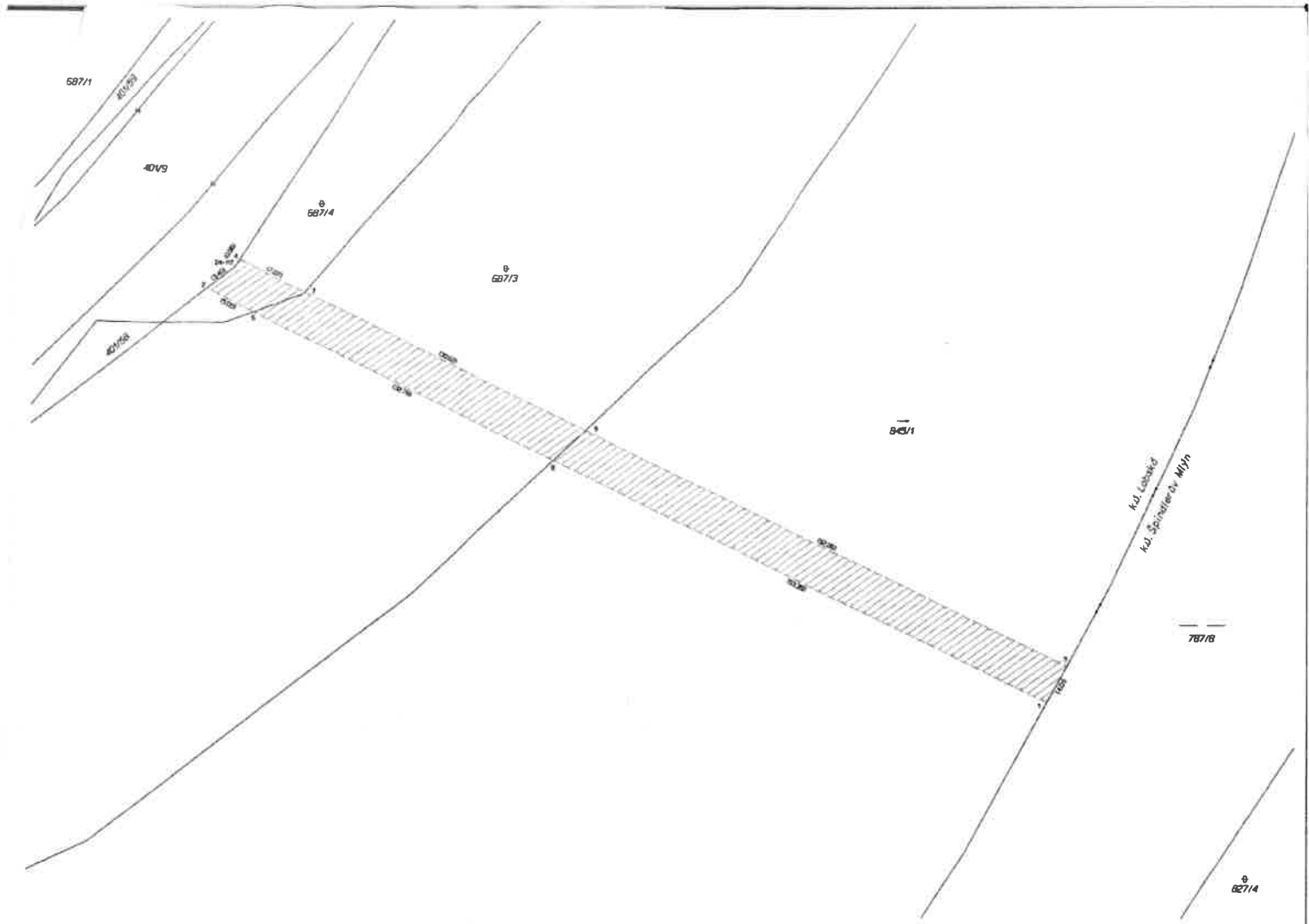
VÝKAZ DOSAVADNÍHO A NOVÉHO STAVU ÚDAJŮ KATASTRU NEMOVITOSTÍ															
Dosavadní stav				Nový stav											
Označení pozemku parc. číslem	Výměra parcely		Druh pozemku Způsob využití	Označení pozemku parc. číslem	Výměra parcely		Druh pozemku Způsob využití	Typ stavby Způsob využití	Zpús. určení výměr	Porovnání se stavem evidence právních vztahů					
	ha	m <sup>2</sup>			ha	m <sup>2</sup>				Díl přechází z pozemku označeného v katastru nemovitostí	dřívější poz. evidenci	Číslo listu vlastnictví	Výměra dílu ha m <sup>2</sup>		Označení dílu
687/3										687/3		642			
687/4										687/4		642			
845/1										845/1		642			

Oprávněný: dle listiny  
Druh věcného břemene: dle listiny

Seznam souřadnic (S-JTSK)  
Číslo bodu Souřadnice pro zápis do KN  
Y X Kód kv. Poznámka

24-117	651724.91	984259.91	3	
1	651645.37	984301.40	8	věcné břemeno
2	651727.59	984262.00	8	věcné břemeno
4	651724.39	984259.10	8	věcné břemeno
5	651643.45	984297.89	8	věcné břemeno
6	651723.08	984264.17	8	věcné břemeno
7	651718.01	984262.16	8	věcné břemeno
8	651693.52	984278.33	8	věcné břemeno
9	651690.39	984275.39	8	věcné břemeno

<b>GEOMETRICKÝ PLÁN</b> <b>pro</b> vymezení rozsahu věcného břemene k části pozemku	Geometrický plán ověřil úředně oprávněný zeměměřičský inženýr:		Stjepopis ověřil úředně oprávněný zeměměřičský inženýr:					
	Jméno, příjmení:	Ing. Jitka Fulierová		Jméno, příjmení:	Ing. Jitka Fulierová			
	Číslo položky seznamu úředně oprávněných zeměměřičských inženýrů:	1788/1998		Číslo položky seznamu úředně oprávněných zeměměřičských inženýrů:	1788/1998			
	Dne:	12. února 2020	Číslo:	35A/2020	Dne:	19. února 2020	Číslo:	28A/2020
	Náležitosti a předmět odpovědi právního předpisům		Textu stejnopisu odpovídá geometrického plánu v cirkonizované podobě uloženému v dokumentaci katastrálního úřadu.					
Vyhotovitel: ELEKTRO-COMP spol. s r.o. Maloskalická 68 552 03 Česká Skalice  Číslo plánu: 392-18/2020 Okres: Trutnov Obec: Špindlerův Mlýn Kat. území: Labská Mapový list: Vrchlabí 0-2/12 Dosaadním vlastníkům pozemků byla poskytnuta možnost seznámit se v terénu s průběhem navrhovaných nových hranic, které byly označeny předepsaným způsobem:	Katastrální úřad souhlasí s ořizováním parcel.  KÚ pro Královéhradecký kraj KP Trutnov Přemysl Pěšík PGP-311/2020-610 2020.02.19 08:27:44 CET		Ověření stejnopisu geometrického plánu v listinné podobě.  					



VÝKAZ DOSAVADNÍHO A NOVÉHO STAVU ÚDAJŮ KATASTRU NEMOVITOSTÍ																
Dosavadní stav				Nový stav												
Označení pozemku parc. číslem	Výměra parcely		Druh pozemku	Označení pozemku parc. číslem	Výměra parcely		Druh pozemku	Typ stavby	Způsob využití	Způsob určení výměr	Porovnání se stavem evidence právních vztahů					
	ha	m <sup>2</sup>	Způsob využití		ha	m <sup>2</sup>	Způsob využití	Způsob využití	Díl přechází z pozemku označeného v katastru nemovitostí		díl/věšší poz. evidenci	Číslo listu vlastnictví	Výměra dílu		Označení dílu	
		ha	m <sup>2</sup>			ha	m <sup>2</sup>				787/8		642			
827/4											827/4		642			


Oprávněný: dle listiny

Druh věcného břemene: dle listiny

#### Seznam souřadnic (S-JTSK)

Číslo bodu Souřadnice pro zápis do KN  
 Y X Kód kv. Poznámka

k.ú. Labská (763012)					
392-1	651645.37	984301.40	8		věcné břemeno
392-5	651643.45	984297.89	8		věcné břemeno
k.ú. Špindlerův Mlýn (763098)					
1223-104	651594.74	984321.85	8		
1	651596.28	984320.49	3		věcné břemeno
2	651596.22	984324.95	3		věcné břemeno
3	651593.60	984319.13	8		věcné břemeno
4	651595.28	984324.47	8		věcné břemeno
5	651622.76	984307.80	8		věcné břemeno
6	651625.02	984311.15	8		věcné břemeno

<b>GEOMETRICKÝ PLÁN pro</b> vymezení rozsahu věcného břemene k části pozemku	Geometrický plán ověřil úředně oprávněný zeměměřičský inženýr:	Stejnopis ověřil úředně oprávněný zeměměřičský inženýr:
	Jméno, příjmení: Ing. Jitka Fulierová	Jméno, příjmení: Ing. Jitka Fulierová
	Číslo položky seznamu úředně oprávněných zeměměřičských inženýrů: 1788/1998	Číslo položky seznamu úředně oprávněných zeměměřičských inženýrů: 1788/1998
	Dne: 12. února 2020 Číslo: 36A/2020	Dne: 19. února 2020 Číslo: 29A/2020
Náležitosti a přesnost odpovídá právním předpisům.	Tento stejnopis odpovídá geometrickému plánu v elektronické podobě uloženému v dokumentaci katastrálního úřadu.	
Vyhotovitel: ELEKTRO-COMP spol. s r.o. Maloskalická 68 552 03 Česká Skalice	Katastrální úřad souhlasí s ořizováním parcel.  KÚ pro Královéhradecký kraj KP Trutnov Monika Pěsková PGP-306/2020-610 2020.02.18 09:36:18 CET	Ověření stejnopisu geometrického plánu v listinné podobě. 
Číslo plánu: 1430-18/2020 Okres: Trutnov Obec: Špindlerův Mlýn Kat. území: Špindlerův Mlýn Mapový list: Vrchlabí 0-2/12 Dosavadním vlastníkům pozemků byla poskytnuta možnost seznámit se v určitém průběhem navrhovaných nových hranic, které byly označeny předepsaným způsobem.		

→  
B45/1

k.ú. Labská  
k.ú. Špindlerův Mlýn

⊕  
B15/3

392-5

392-1

(4.00)

(22.94)

(22.37)

5

6

(23.37)

(31.33)

1 (3.00)

3 (2.98)

223-104

2 (1.08)

(2.87)

787/8

⊕  
B27/4

B15/1

Λ  
787/14

B63/3

||  
B44/1

