



12PO-000 923

## Smlouva o provedení stavby „Skuhrov - most“

### Účastníci smlouvy:

**1) Ředitelství silnic a dálnic ČR**, státní příspěvková organizace, se sídlem Na Pankráci 56, 145 05 Praha 4, IČ: 65993390, zastoupená Ing. Marií Tesařovou, ředitelkou Správy Jihlava, se sídlem Kosovská 10a, 586 01 Jihlava.  
(dále jen vlastník)

a

**2) Kraj Vysočina**, se sídlem v Jihlavě, Žižkova 1882/57, 587 33 Jihlava, IČO 708 90 749, DIČ CZ70890749, zastoupený hejtmanem kraje MUDr. Jiřím Běhounkem k podpisu smlouvy pověřen náměstek hejtmana kraje pro oblast ekonomiky a majetku Ing. Martin Kukla  
(dále jen stavebník)

uzavřeli tuto smlouvu o provedení stavby  
„Skuhrov-most“

#### I.

Ředitelství silnic a dálnic ČR, Správa Jihlava prohlašuje, že Česká republika je vlastníkem a ŘSD ČR je příslušné hospodařit s majetkem státu, mj. s pozemky par. č. 1/3, par. č. 784/1, par. č. 780/2, vše v k.ú. Skuhrov u Havlíčkova Brodu, zapsaného u Katastrálního úřadu pro Vysočinu, Katastrální pracoviště Havlíčkův Brod na LV č. 270 a par. č. 2283/4 v k. ú. Olešná u Havlíčkova Brodu zapsaného u Katastrálního úřadu pro Vysočinu, Katastrální pracoviště Havlíčkův Brod na LV č. 348.

#### II.

Vlastník prohlašuje, že byl seznámen s projektovou dokumentací stavby a souhlasí s rozsahem dotčení své nemovitosti, a dále souhlasí s vydáním stavebního povolení na předmětnou stavbu a s provedením stavebních prací. Majetkoprávní vypořádání proběhne po kolaudaci stavby. Vyhotovení geometrického plánu zajistí stavebník na vlastní náklady.

#### III.

Provedení stavby „Skuhrov-most“ zajistí na svůj náklad stavebník dle schválené projektové dokumentace a pravomocných stavebních povolení.

#### IV.

Tato smlouva může být změněna pouze písemnou dohodou smluvních stran.

#### V.

Uzavření této smlouvy zakládající právo provést stavbu a smlouvy nájemní bylo ve smyslu ustanovení § 59 odst. 3 zákona č. 129/2000 Sb., v platném znění projednáno a schváleno Radou Kraje Vysočina dne 4. 2. 2020 jako usnesení č. 0210/04/2020/RK

#### VI.


Smlouva se vyhotovuje ve čtyřech stejnopisech, z toho dvě vyhotovení obdrží vlastník a dvě vyhotovení stavebník.

Kraj Vysočina se zavazuje, že splní zákonnou povinnost dle §5 odst. 2 zákona 340/2015 Sb., o registru smluv, tj. zveřejnění smlouvy v informačním systému veřejné správy – Registru smluv.


Na důkaz souhlasu se zněním smlouvy připojují její účastníci své podpisy.

V Jihlavě dne 11.2. 2020

V Jihlavě dne 11. 02. 2020



Ing. Marie Tesařová  
ředitelka Správy Jihlava



Ing. Martin Kukla  
náměstek hejtmána  
pro oblast ekonomiky a majetku

  
Kraj Vysočina

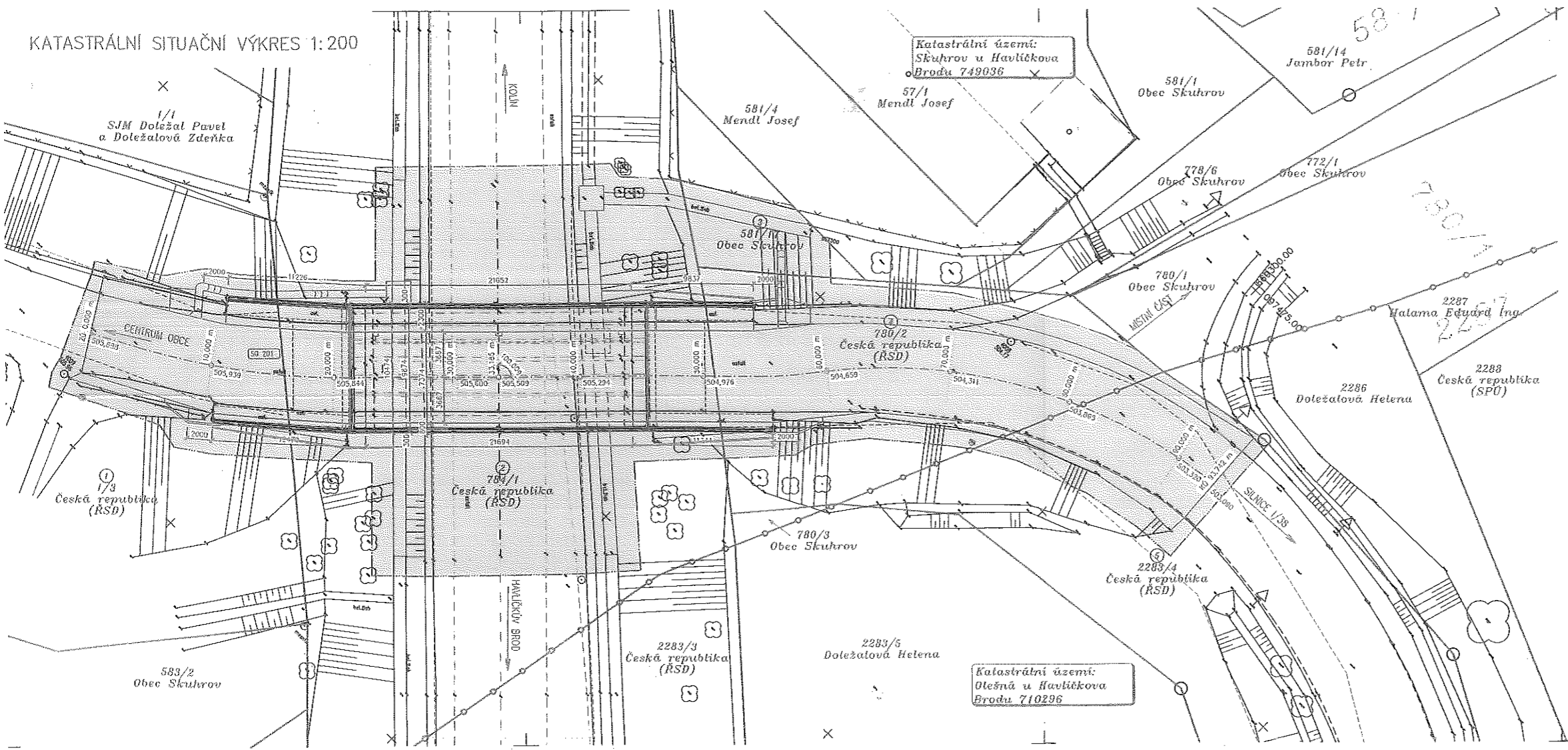
Zižkova 57, 587 33 Jihlava

## VÝPIS DOTČENÝCH PARCEL

Pol. čís.	Parcela čís.	List vlastnictví	Jméno a bydliště		Kultura	Výměra	Záběr [m <sup>2</sup> ]						Poznámka				
			vlasníka nemovitosti	nájemce			trvaly	dočasny									
								nad 1 rok	do 1 roku								
1	2	3	4	5	6	7	8	9	10	11							
<b>KATASTRÁLNÍ ÚZEMÍ: Skuhrov u Havlíčkova Brodu ;749036</b>																	
1	1/3	270	Česká republika; Hospodaření: Ředitelství silnic a dálnic ČR, Na Pankráci 546/56, Nusle, 14000 Praha 4		ostatní plocha	-	26	96	-	-	-	-	-	-	02	27	
2	784/1	270	Česká republika; Hospodaření: Ředitelství silnic a dálnic ČR, Na Pankráci 546/56, Nusle, 14000 Praha 4		ostatní plocha	03	24	92	-	-	-	-	-	-	09	41	
3	581/17	10001	Obec Skuhrov, č. p. 48, 58241 Skuhrov		ostatní plocha	-	01	18	-	-	-	-	-	-	-	64	
4	780/2	270	Česká republika; Hospodaření: Ředitelství silnic a dálnic ČR, Na Pankráci 546/56, Nusle, 14000 Praha 4		ostatní plocha	-	05	51	-	-	-	-	-	-	03	91	
<b>KATASTRÁLNÍ ÚZEMÍ: Olešná u Havlíčkova Brodu ;710296</b>																	
6	2283/4	348	Česká republika; Hospodaření: Ředitelství silnic a dálnic ČR, Na Pankráci 546/56, Nusle, 14000 Praha 4		ostatní plocha	-	31	59	-	-	-	-	-	-	01	65	
							<b>CELKEM</b>	-	-	-	-	-	-	-	17	88	

PVC

KATASTRÁLNÍ SITUAČNÍ VÝKRES 1:200



LEGENDA

- STANOVÁ ZÁMEČNÝ STAV
- KAPKOVÝ STAV
- ZÁMEČNÝ STAV
- HRANICE PARCEL KATASTRU NEMOVITOSTÍ (NEJ A ČÍSLA PARCEL)
- SLOUČKOVANÉ ČÁRY
- DOČASNÝ ZÁBOR
- TRVALÝ ZÁBOR

C.2

DSP

Souřadnicový systém: S - JTSK  
Výškový systém: Bp

Hlavní projektant:	Ing. Jaromír RUŠAR		
Zodpovědný projektant:	Ing. Jaromír RUŠAR		
Vypracoval:	Milošlav ŠVESTKA		Majdalenky 19, 638 00 Bno Tel., fax: 545 222 037 E-mail: info@rusar.cz
Kontroloval:	Ing. Květoslav RUŠAR		
Kraj:	Kraj Vysočina	Datum:	02 / 2019
Zadavatel:	Kraj Vysočina	Formát:	4 x A4
Název akce:	Skuhrov - most - PD	Měřítko:	1:200
Název objektu:		Účel:	DSP
Název výkresu:	KATASTRÁLNÍ SITUAČNÍ VÝKRES	Číslo zakáz.:	1 - 2019
		Archivní čís.:	1 - 2019
		Číslo soupravy:	Číslo výkresu:
			C.2