


VÝKAZ DOSAVADNÍHO A NOVÉHO STAVU ÚDAJŮ KATASTRU NEMOVITOSTÍ														
Dosavadní stav				Nový stav										
Označení pozemku parc. číslem	Výměra parcely		Druh pozemku Způsob využití	Označení pozemku parc. číslem	Výměra parcely		Druh pozemku Způsob využití	Typ stavby Způsob využití	Způs. určení výměr	Porovnání se stavem evidence právních vztahů				
	ha	m <sup>2</sup>			ha	m <sup>2</sup>				Díl přechází z pozemku označeného v katastru nemovitostí	dřívější poz. evidenci	Číslo listu vlastnictví	Výměra dílu	
											ha	m <sup>2</sup>		
392/1										392/1		126		
478/3										478/3		488		
478/4										478/4		488		
478/5										478/5		488		
496/1										496/1		420		
496/2										496/2		420		
496/5										496/5		420		
496/8										496/8		420		
496/9										496/9		420		
496/10										496/10		420		
626										626		488		
627										627		60000		
635/3										635/3		635		
672										672		588		
709/1										709/1		560		

Druh věcného břemene: dle listiny

Oprávněný: dle listiny

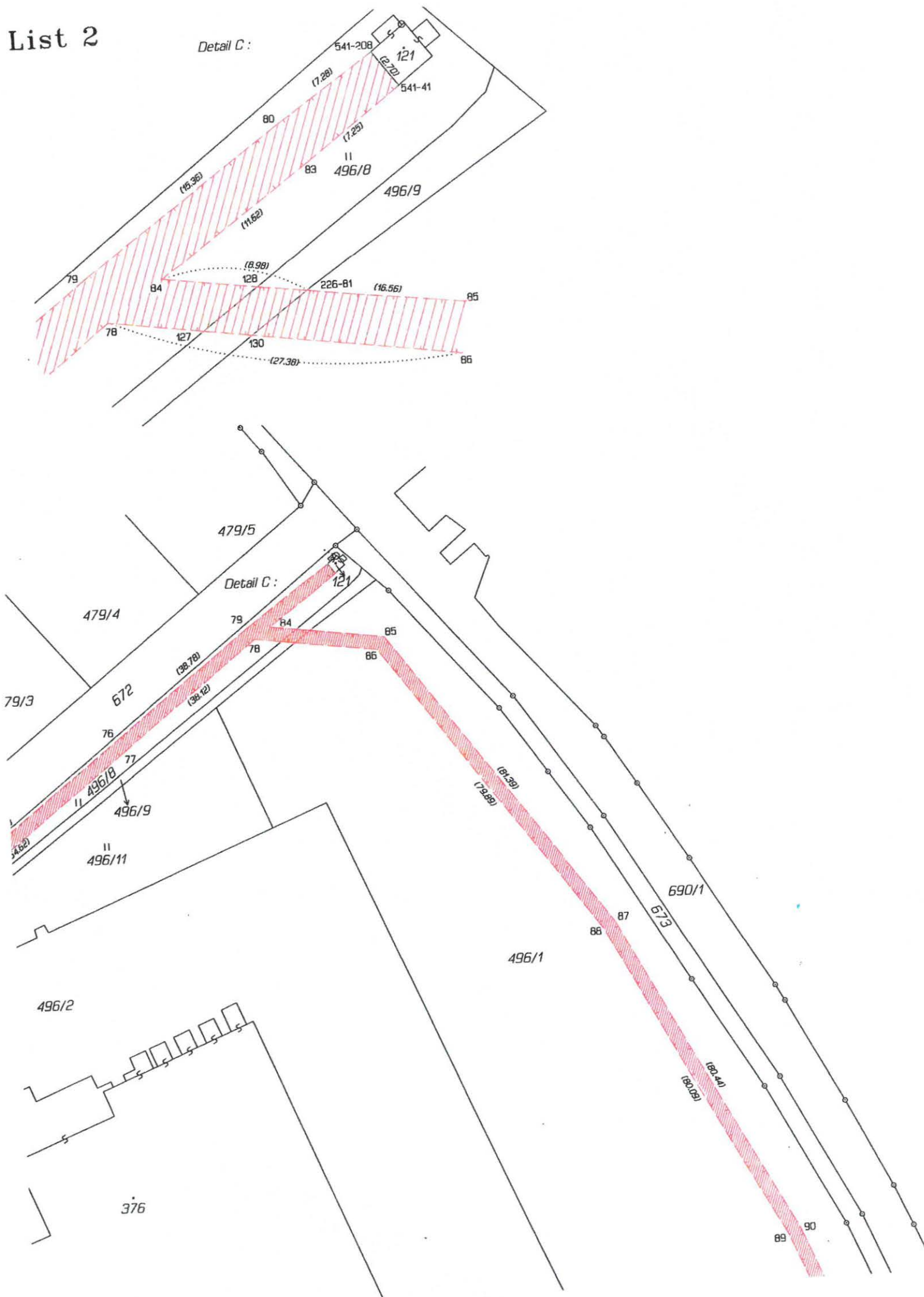
PRÍLOHA č. 1 (MÝOPP UO FD PET)

<b>GEOMETRICKÝ PLÁN pro</b> vymezení rozsahu věcného břemene k části pozemku	<b>Geomtrický plán ověřil úředně oprávněný zeměměřický inženýr:</b> Jméno, příjmení: Ing. Eva Mohelníková Číslo položky seznamu úředně oprávněných zeměměřických inženýrů: 2659/2013 Dne: 17. června 2016 Číslo: 51/2016 Náležitostmi a přesností odpovídá právní předpisům.	<b>Stejnopis ověřil úředně oprávněný zeměměřický inženýr:</b> Jméno, příjmení: Ing. Eva Mohelníková Číslo položky seznamu úředně oprávněných zeměměřických inženýrů: 2659/2013 Dne: 29.6.2016 Číslo: 18/2016 Tento stejnopis odpovídá geometrickému plánu v elektronické podobě uloženému v dokumentaci katastrálního úřadu.
	Vyhotovitel:  Oblouková 298/24 746 01 Opava tel.: 553 621 943 IČ: 286 21 859	Katastrální úřad souhlasí s očišlováním parcel.  KÚ pro Moravskoslezský kraj KP Opava Ing. Marie Jiráková PGP-990/2016-806 2016.06.27 10:39:39 CEST
Číslo plánu: 756-111/2015 Okres: Opava Obec: Opava Kat. území: Vávrovce Mapový list: Opava 9-1/33,31, 9-2/11 Dosavadním vlastníkům pozemků byla poskytnuta možnost seznámit se v terénu s průběhem navrhovaných nových hranic, které byly označeny předepsaným způsobem.		



# List 2

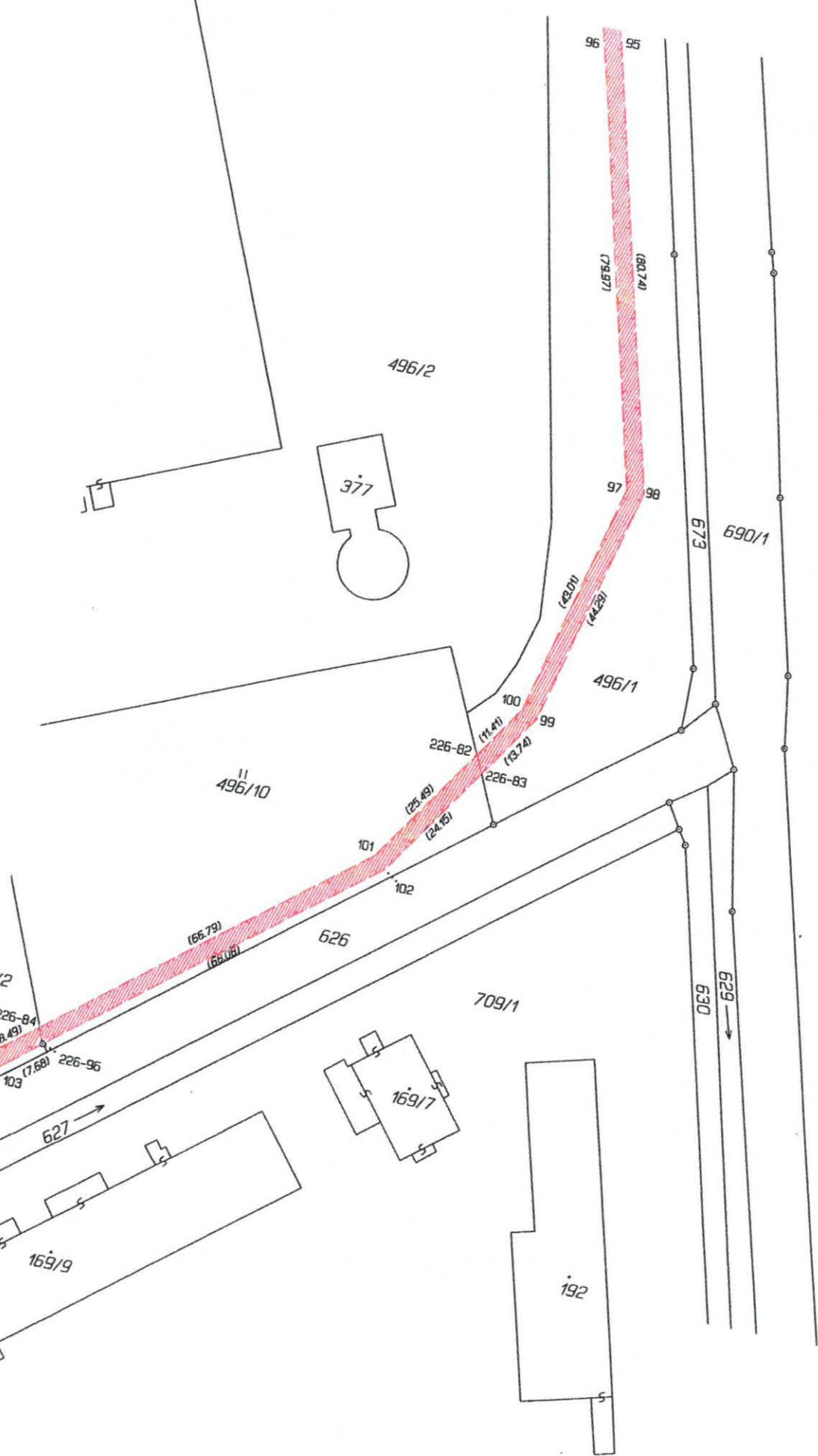
Detail C :



# List 3



List 4

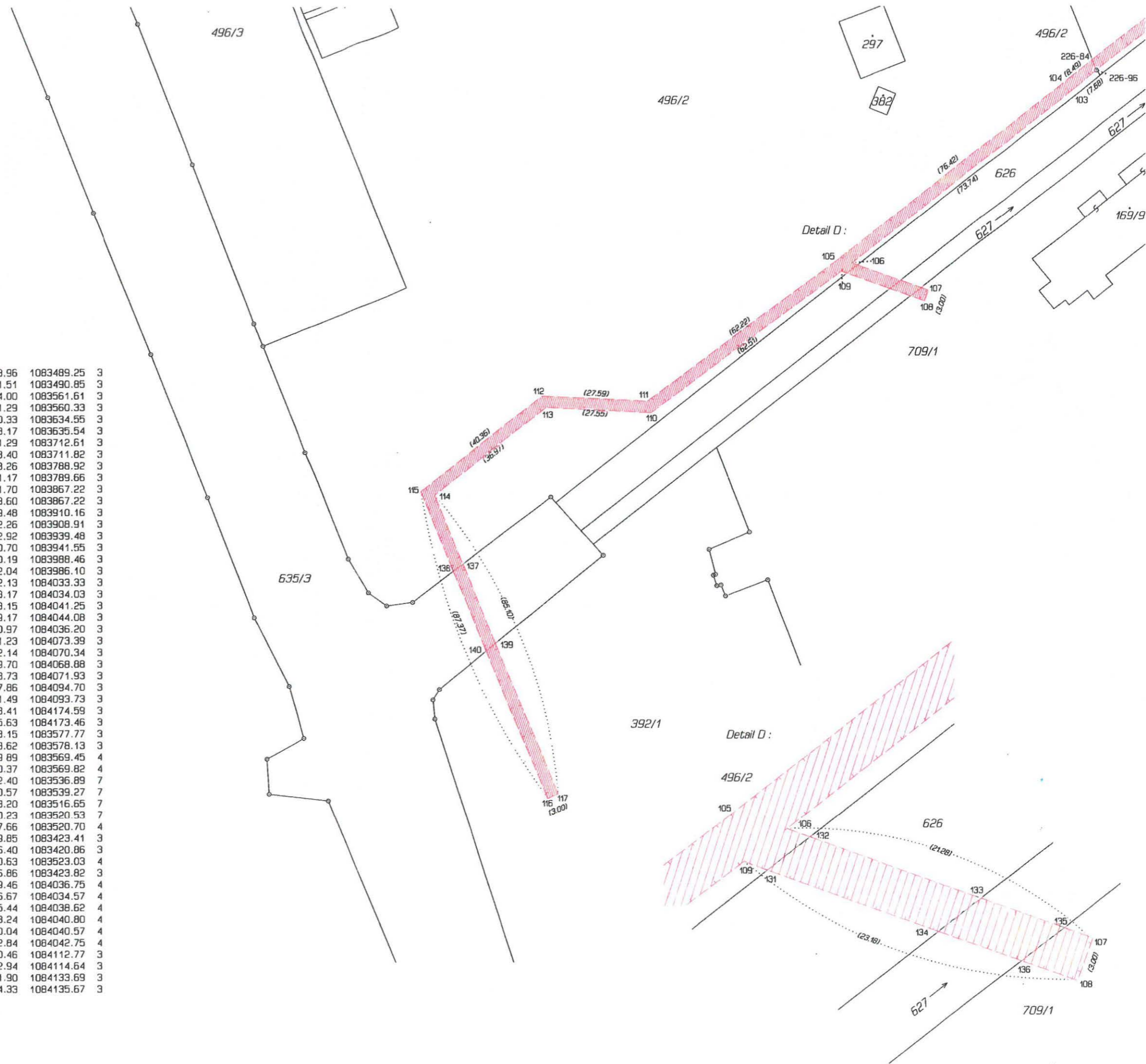


# List 5

Seznam souřadnic (S-JTSK)  
Číslo bodu Souřadnice pro zápis do KN  
Y X Kod kv. Poznámka

k.o. Vávrovce (777196)

226-81	499623.34	1083421.21	3	87	499558.96	1083489.25	3
226-82	499448.65	1083918.36	4	88	499561.51	1083490.85	3
226-83	499447.18	1083921.54	4	89	499524.00	1083561.61	3
226-84	499515.37	1083980.84	3	90	499521.29	1083560.33	3
226-96	499514.25	1083983.59	3	91	499490.33	1083634.55	3
226-550	499776.18	1083526.83	3	92	499493.17	1083635.54	3
541-41	499617.01	1083408.85	3	93	499471.29	1083712.61	3
541-208	499618.63	1083406.69	3	94	499468.40	1083711.82	3
38	499878.19	1083685.41	3	95	499448.26	1083788.92	3
39	499878.74	1083685.63	3	96	499451.17	1083789.66	3
40	499898.29	1083637.62	3	97	499431.70	1083867.22	3
41	499897.69	1083637.49	3	98	499428.60	1083867.22	3
42	499897.73	1083636.86	3	99	499439.48	1083910.16	3
43	499898.34	1083636.58	3	100	499442.26	1083908.91	3
44	499880.76	1083622.75	3	101	499462.92	1083939.48	3
45	499880.37	1083623.21	3	102	499460.70	1083941.55	3
46	499874.86	1083618.00	3	103	499520.19	1083988.46	3
47	499875.24	1083617.53	3	104	499522.04	1083986.10	3
48	499861.03	1083607.51	3	105	499582.13	1084033.33	3
49	499860.67	1083607.99	3	106	499576.17	1084034.03	3
50	499834.99	1083587.36	3	107	499558.15	1084041.25	3
51	499832.65	1083585.66	3	108	499559.17	1084044.08	3
52	499832.49	1083585.66	3	109	499580.97	1084036.20	3
53	499829.88	1083588.26	3	110	499631.23	1084073.39	3
54	499829.40	1083587.89	3	111	499632.14	1084070.34	3
55	499832.25	1083585.05	3	112	499659.70	1084068.88	3
56	499832.85	1083585.06	3	113	499658.73	1084071.93	3
57	499835.22	1083586.78	3	114	499687.86	1084094.70	3
58	499835.76	1083587.21	3	115	499691.49	1084093.73	3
59	499836.52	1083586.88	3	116	499658.41	1084174.59	3
60	499836.15	1083586.39	3	117	499655.63	1084173.46	3
61	499855.71	1083562.28	3	118	499843.15	1083577.77	3
62	499856.17	1083562.66	3	119	499843.62	1083578.13	3
63	499857.18	1083563.32	3	120	499849.89	1083569.45	4
64	499854.70	1083561.62	3	121	499850.37	1083569.82	4
65	499859.89	1083554.02	3	122	499842.40	1083536.89	7
66	499862.26	1083555.87	3	123	499840.57	1083539.27	7
67	499902.92	1083588.29	3	124	499803.20	1083516.65	7
68	499904.79	1083585.94	3	125	499800.23	1083520.53	7
69	499862.86	1083552.51	3	126	499787.66	1083520.70	4
70	499812.66	1083514.19	3	127	499629.85	1083423.41	3
71	499812.00	1083517.46	3	128	499626.40	1083420.86	3
72	499772.04	1083527.87	3	129	499790.63	1083523.03	4
73	499773.16	1083524.48	4	130	499626.86	1083423.82	3
74	499716.94	1083485.56	3	131	499579.46	1084036.75	4
75	499718.77	1083483.19	3	132	499576.67	1084034.57	4
76	499667.72	1083443.57	3	133	499565.44	1084038.62	4
77	499665.89	1083445.94	3	134	499568.24	1084040.80	4
78	499635.74	1083422.61	3	135	499560.04	1084040.57	4
79	499637.06	1083419.84	3	136	499562.84	1084042.75	4
80	499624.61	1083410.84	3	137	499680.46	1084112.77	3
83	499622.83	1083413.25	3	138	499682.94	1084114.64	3
84	499632.25	1083420.06	3	139	499671.90	1084133.06	3
85	499606.94	1083423.52	3	140	499674.33	1084135.67	3
86	499608.61	1083426.32	3				




VÝKAZ DOSAVADNÍHO A NOVÉHO STAVU ÚDAJŮ KATASTRU NEMOVITOSTÍ

Dosavadní stav				Nový stav									
Označení pozemku parc. číslem	Výměra parcely		Druh pozemku Způsob využití	Označení pozemku parc. číslem	Výměra parcely		Druh pozemku Způsob využití	Typ stavby Způsob využití	Způsob určení výměr	Porovnání stavem evidence právních vztahů			
	ha	m <sup>2</sup>			ha	m <sup>2</sup>				Dí přechází z pozemku označeného v katastru nemovitostí	číslo listu vlastnictví	Výměra dílu věcného břemene	
										ha	m <sup>2</sup>	m	
392/1										392/1	126	128	42
478/3										478/3	488	39	13
478/4										478/4	488	143	48
478/5										478/5	488	271	99
496/1										496/1	420	1666	555
496/2										496/2	420	707	238
496/5										496/5	420	91	152
496/8										496/8	420	620	205
496/9										496/9	420	9	3
496/10										496/10	420	272	92
626										626	488	36	12
627										627	60000	17	6
635/3										635/3	635	68	23
672										672	588	52	26
709/1										709/1	560	9	2

CELKEM LV 488 ob. 172 m

VÝŠE ÚPLATY : 150,00 Kč + DPH / 1 m<sup>2</sup>  
 172 m<sup>2</sup> x 150,00 Kč + DPH = 25.800,00 Kč + 5.418,00 Kč = 31.218,00 Kč

ÚOZÍ:	Zaměřil:	Zpracoval:	Kreslil:	Kontroloval:	 Oblouková 298/24 746 01 Opava tel.: 553 621 943 IČ: 286 21 859 Opava s.r.o.	
Ing. Eva Mohelníková	David Sklenář	David Sklenář	David Sklenář	Adam Bambušek		
Kat. území:	Vávrovice					
Objednatel:	ReSpol s.r.o.	Souřad. systém:	S-JTSK			
Investor:	ČEZ Distribuce, a.s.	Výškový systém:	---		Formát:	A4
Číslo stavby:	EP-12-8002832	Stupeň TD:	---		Datum:	15.6.2016
Název stavby:	Opava, Vávrovice, Mondelez CR, přeložka vVN				Číslo zakázky:	756-111/2015
Název výkresu:	Výměry rozsahu věcného břemene a délky zařízení na dotčených parcelách				Měřítko:	Číslo listu / celkem:
					---	1/1