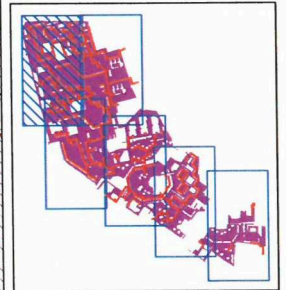


## LEGENDA:

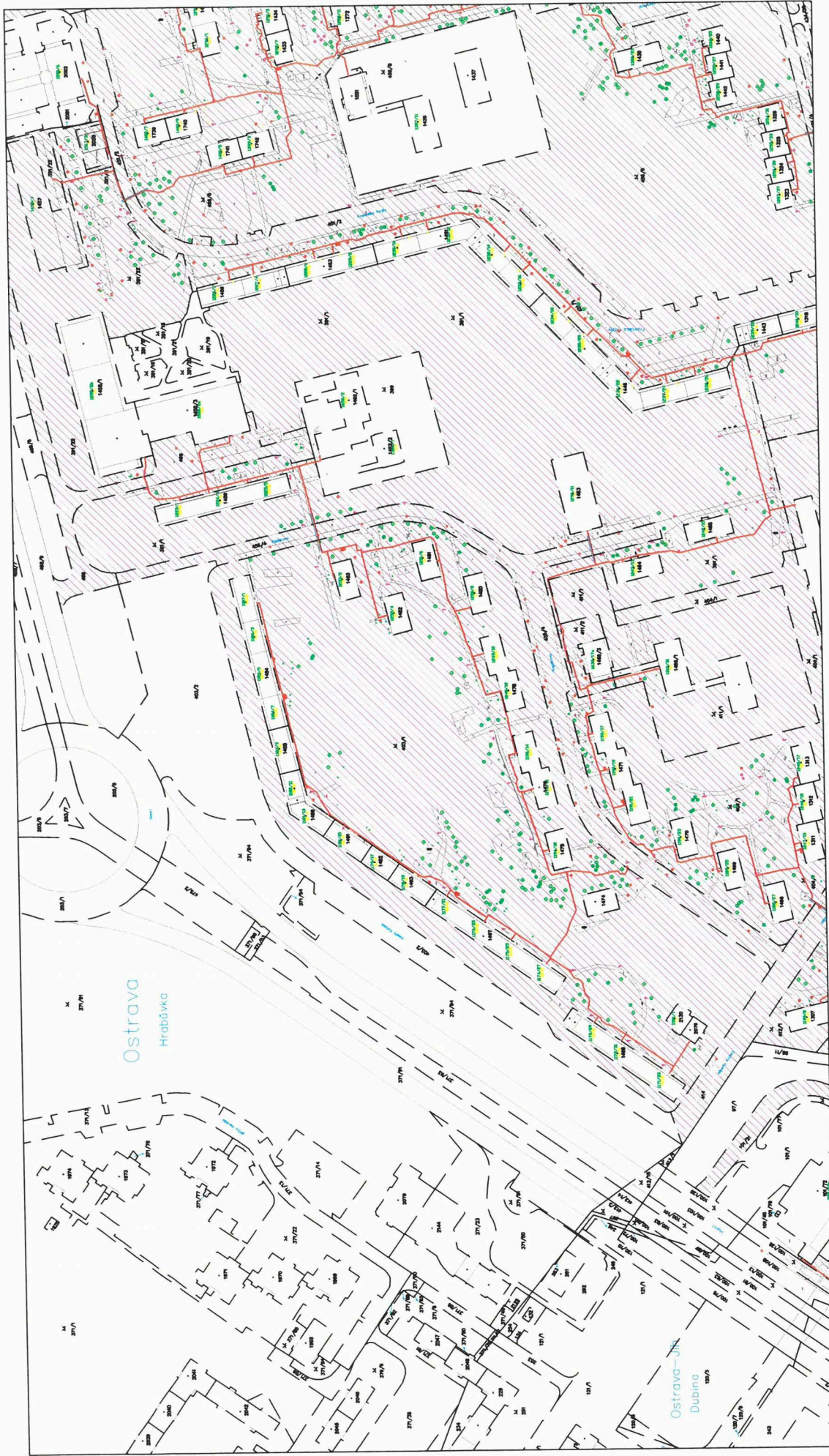


NAVRHOVANÁ TRASA (T-Mobile Czech Republic a.s.)  
 PROTLAK POD KOMUNIKACÍ  
 NOVÝ OPTICKÝ ROZVADEČ (1600 x 550 x 350 mm)  
 POLOHOVIS  
 HRANICE PARCEL  
 PARCELNÍ ČÍSLO  
 ČÍSLO POPISE  
 POZEMKY V HOSPODÁŘENÍ ÚMO OSTRAVA – JIH











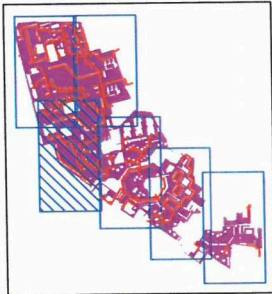
|                              |                                 |            |   |
|------------------------------|---------------------------------|------------|---|
| VYPRACOVAL:                  | SCHVÁLIL:                       | DATUM:     | Infotel<br>TELEKOMUNIKAČNÍ SLUŽBY             |
|                              |                                 | Srpen 2019 | Infotel spol. s r.o., Novotná 18, 628 00 Brno |
| INVESTOR:                    | DUR                             | STUPĚN PD: | ZMĚNA   |
| T-Mobile Czech Republic a.s. |                                 |            | 2018-04-002                                   |
| ANEC:                        | FTTH_Ostrava_Dubina_zemni trasy |            | MĚŘÍTKO:                                      |
|                              |                                 |            | 1:2000  |
| VÝKRES:                      | Katastrální situační výkres     |            | VÝKRES Č.:                                    |
|                              |                                 |            | C.02.01                                       |






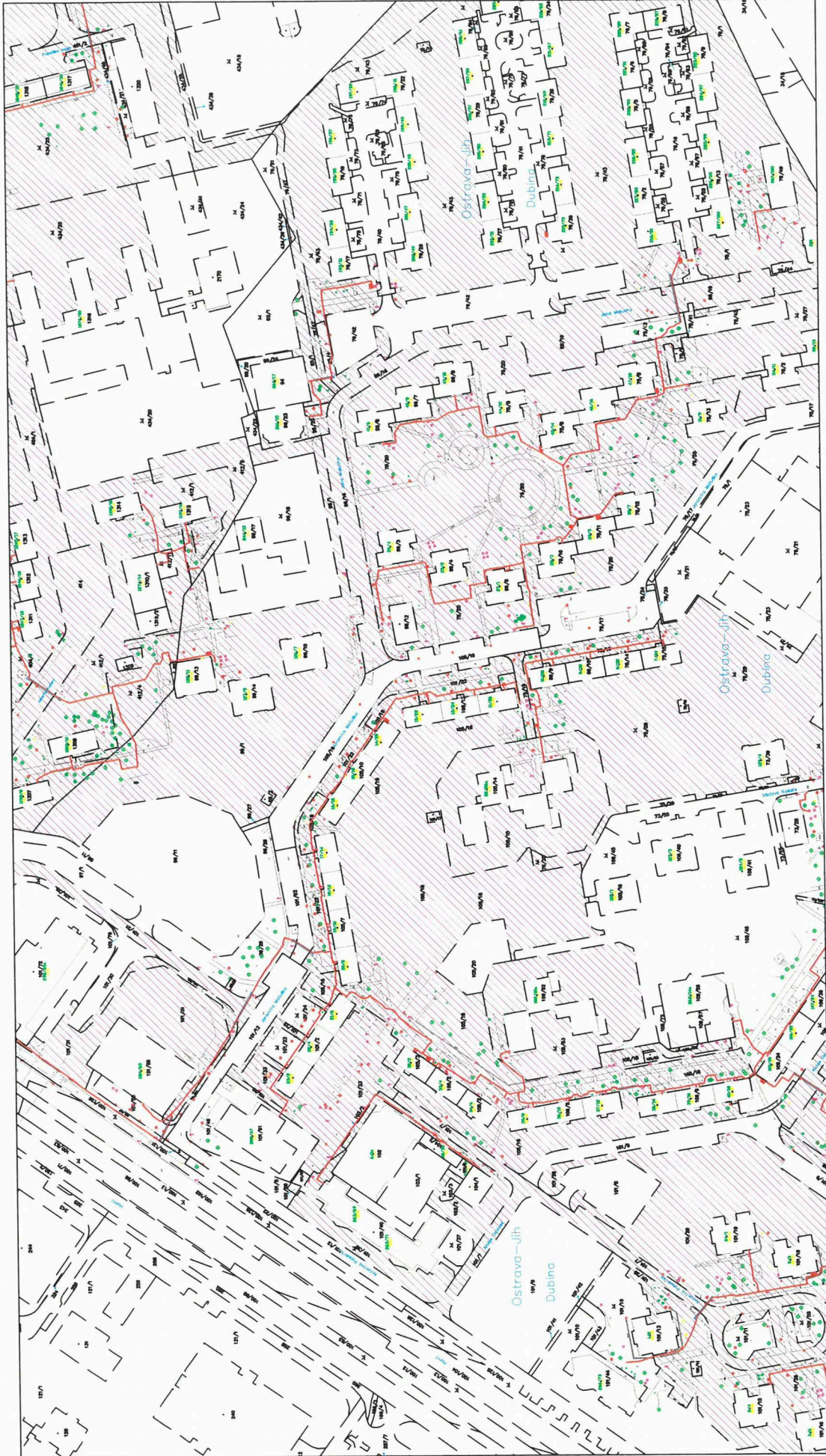
**LEGENDA:**

-  NAVRHOVANÁ TRASA (T-Mobile Czech Republic a.s.)
-  PROTLAK POD KOMUNIKACI
-  NOVÝ OPTICKÝ ROZVADEČ (1600 x 550 x 350 mm)
-  POLOHOVIS
-  HRANICE PARCEL
-  PARCELNÍ ČÍSLO
-  ČÍSLO POPISNÉ
-  POZEMKY V HOSPODÁŘENÍ ČMO OSTRAVA – JIH











|   |  |                               |   |
|---|--|-------------------------------|---|
| <b>VYPRACOVAL:</b><br>T-Mobile Czech Republic a.s.<br>AKCE: FTTH_Ostrava_Dubina_zemni trasy<br>VYKRES: Katastrální situací výkres | <b>SCHVÁLIL:</b>                                 | <b>DATAUM:</b><br>Spisen 2019 |  <b>Infotel</b><br>TELEKOMUNIKAČNÍ SLUŽBY<br>Infotel spol. s r.o., Novotná 18, 628 00 Brno<br>ZMENA: 2018-04-002<br>VÝKRES Č.: C.02.02 |
|   | <b>INVESTOR:</b><br>T-Mobile Czech Republic a.s. | <b>STUPEŇ PD:</b><br>DUR      |   |






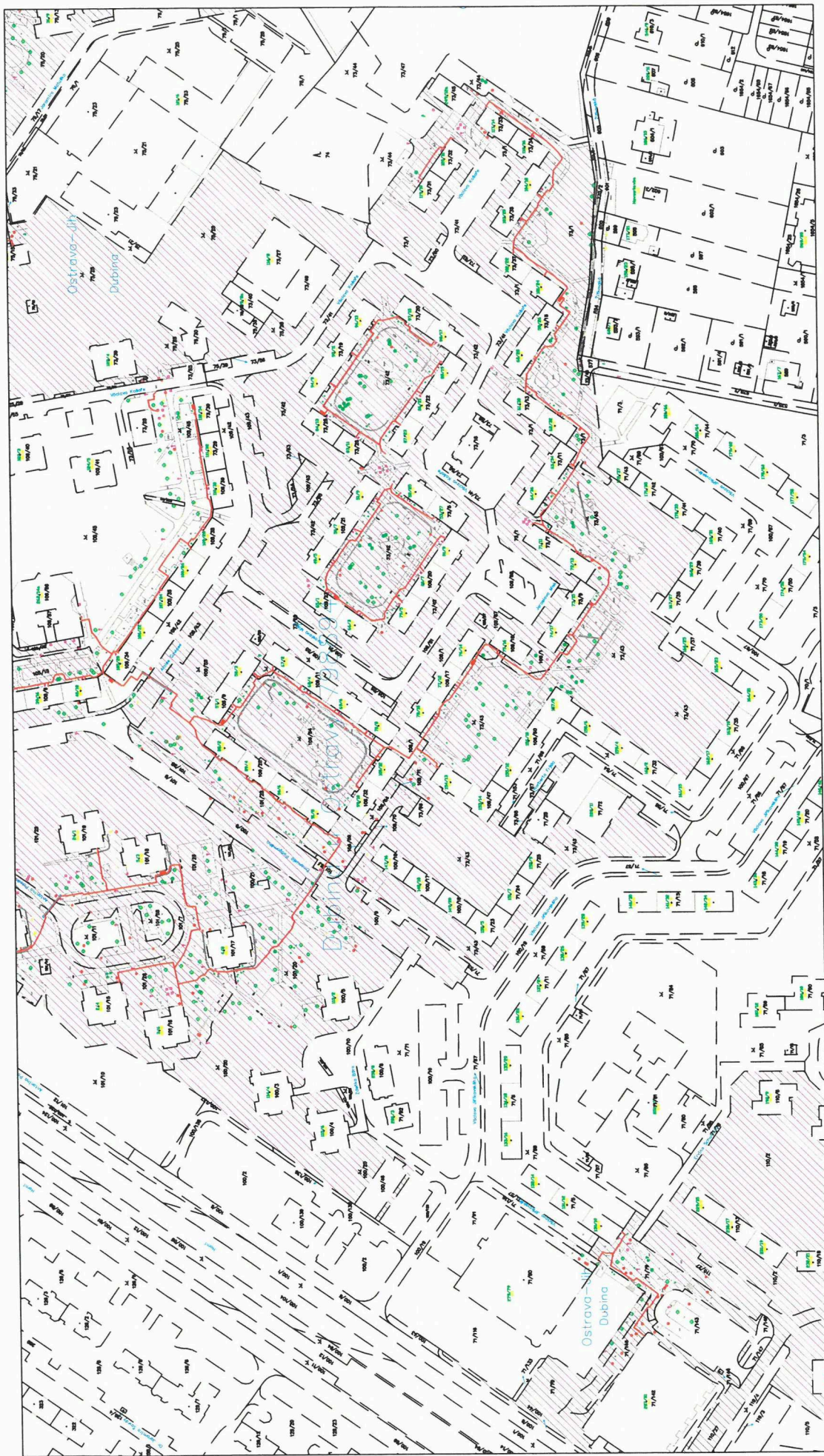
**LEGENDA:**

-  NAVRHOVANÁ TRASA (T-Mobile Czech Republic a.s.)
-  PROTLAK POD KOMUNIKACÍ
-  NOVÝ OPTICKÝ ROZVÁDEČ (1600 x 550 x 350 mm)
-  POLOHOVÝS
-  HRANICE PARCEL
-  PARCELNÍ ČÍSLO
-  ČÍSLO POPISE
-  POZEMKY V HOSPODÁŘENÍ ČMO OSTRAVA – JIH



|   |  |  |
|---|--|--|
| <br>TELEKOMUNICAČNÍ SLUŽBY | VYPRACOVAL: SCHWALL                    | DATUM: Spisen 2019                             |
|   | INVESTOR: T-Mobile Czech Republic a.s. | STUPEN PD: DUR                                 |
| ANCE: FTTH_Ostrava_Dubina_zemni trasy   | ZAKAZKOVÉ Č.: 2018-04-002              | InfoTel, spol. s r.o., Novotná 18, 628 00 Brno |
| VÝKRES: Katastrální situační výkres   | MĚRITKO: 1:2000                        | VÝKRES Č.: C.02.03                             |





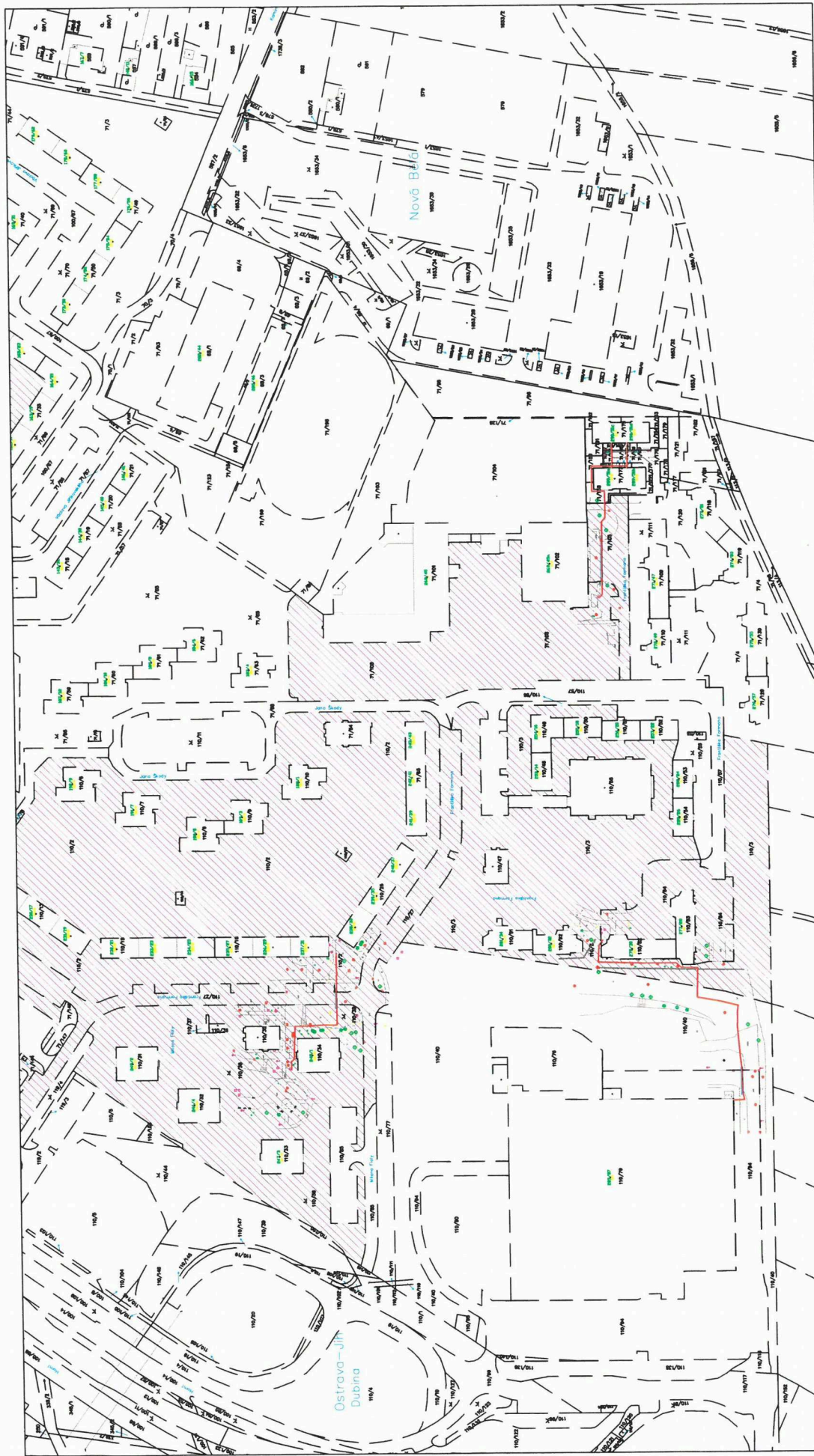
**LEGENDA:**

- NAVRHOVANÁ TRASA (T-Mobile Czech Republic a.s.)
- PROTLAK POD KOMUNIKACI
- NOVÝ OPTICKÝ ROZVADEČ (1600 x 550 x 350 mm)
- POLOHOPIS
- HRANICE PARCEL
- PARCELNÍ ČÍSLO
- ČÍSLO POPISE
- POZEMKY V HOSPODÁŘENÍ OMO OSTRAVA – JIH



|   |                             |
|---|-----------------------------|
| <br><b>Infotel</b><br>TELEKOMUNIKAČNÍ SLUŽBY    | DATUM:<br>Srpen 2019        |
|   | STUPEŇ PD<br>DUR            |
| INVESTOR:<br>T-Mobile Czech Republic a.s.       | ZAKÁZKOVÉ Č.<br>2018-04-002 |
| AKCE:<br><b>FTTH_Ostrava_Dubina_zemni trasy</b> | MĚŘITKO:<br>1:2000          |
| VYKRES:<br>Katastrální situační výkres          | C.02.04                     |





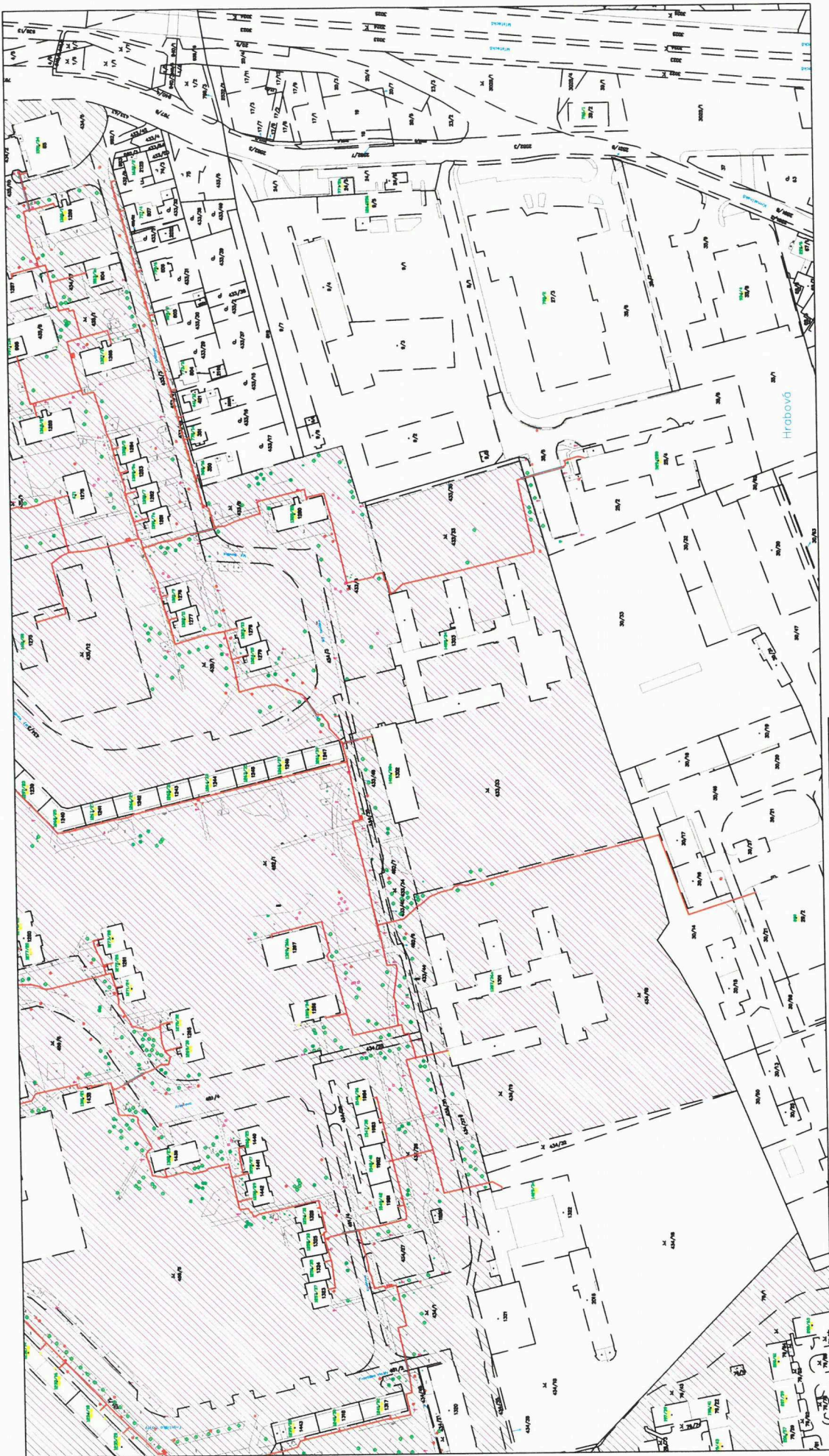
**LEGENDA:**

- NAVRHOVANÁ TRASA (T-Mobile Czech Republic a.s.)
- PROTLAK POD KOMUNIKACI
- NOVÝ OPTICKÝ ROZVÁDEČ (1600 x 550 x 350 mm)
- POLOHOVIS
- HRANICE PARCEL
- PARCELNÍ ČÍSLO
- POZEMKY V HOSPODÁŘENÍ ÚMO OSTRAVA – JIH



|  |  |                           |
|--|--|---------------------------|
| <b>Infotel</b><br>TELEKOMUNIKAČNÍ SLUŽBY<br>Infotel, spol. s r.o., Novobilná 18, 628 00 Brno | VYPRACOVAL: SCHWALL                    | DATUM: Srpén 2019         |
|  | INVESTOR: T-Mobile Czech Republic a.s. | STUPĚŇ PD: DUR            |
| AKCE: FTTH_Ostrava_Dubina_zemni trasy  | ZMĚNA: ---                             | ZAKÁZKOVÉ Č.: 2018-04-002 |
| VÝKRES: Katastrální situací výkres   | MĚŘÍTKO: 1:2000                        | VÝKRES Č.: C.02.05        |





|  |                              |
|--|------------------------------|
| <br><b>Infotel</b><br>TELEKOMUNIKAČNÍ SLUŽBY<br>Infotel spol. s r.o., Novojičánská 18, 628 00 Brno | DATUM:<br>Spen 2019          |
|  | STUPĚŇ PD:<br>DUR            |
| VYPRACOVAV:<br>[Redacted]  | SCHVÁLIL:<br>[Redacted]      |
| INVESTOR:<br>T-Mobile Czech Republic a.s.  | ZAKAZKOVÉ Č.:<br>2018-04-002 |
| AKCE:<br><b>FTTH_Ostrava_Dubina_zemni trasy</b>  | VÝKRES Č.:<br>C.02.06        |
| VÝKRES:<br>Katastrální situáční výkres   |                              |



**LEGENDA:**

- NAVRHOVANÁ TRASA (T-Mobile Czech Republic a.s.)
- PROTLAK POD KOMUNIKAČNÍ
- NOVOPRIS
- HRANICE PARCEL
- PARCELNÍ ČÍSLO
- ČÍSLO POPISNÉ
- POZEMKY V HOSPODÁŘENÍ ÚMO OSTRAVA – JIH

NAVRHOVANÁ TRASA (T-Mobile Czech Republic a.s.)  
 PROTLAK POD KOMUNIKAČNÍ  
 NOVOPRIS  
 HRANICE PARCEL  
 PARCELNÍ ČÍSLO  
 ČÍSLO POPISNÉ  
 POZEMKY V HOSPODÁŘENÍ ÚMO OSTRAVA – JIH