

# SMLOUVA O NÁJMU

č.: 55871

uzavřená ve smyslu ust. § 2201 a násl. zák. č. 89/2012 Sb., občanský zákoník, ve znění pozdějších předpisů  
(dále jen „občanský zákoník“)

Smluvní strany:

## Lesy České republiky, s.p.,

se sídlem v Hradci Králové, Přemyslova 1106/19, Nový Hradec Králové, PSČ 500 08  
IČ: 42196451, DIČ: CZ42196451,

zapsané v OR u KS Hradec Králové oddíl A XII, vložka 540,

z pověření zastoupeny Ing. Pavlem Hesem, lesním správcem Lesní správy Stříbro,

Na Vinici 1453, 349 01 Stříbro

bankovní spojení: Komerční banka a.s., pobočka Stříbro,

číslo účtu: 271 173 0287/0100

(dále jen „pronajímatel“)

na straně jedné

a

## NET4GAS, s.r.o.

se sídlem Na Hřebenech II 1718/8, P.O.BOX 22, 140 21 Praha 4 - Nusle

zapsána v Obchodním rejstříku vedeném Městským soudem v Praze, oddíl C, vložka 108316

IČO: 27260364, DIČ: CZ27260364

zastoupené [redacted], prokuristou společnosti NET4GAS, s.r.o.

a [redacted], prokuristou společnosti NET4GAS, s.r.o.

Registrační číslo smlouvy: 1720000080

(dále jen „nájemce“) na straně druhé

uzavírají níže uvedeného dne, měsíce a roku tuto

## SMLOUVU O NÁJMU

### I.

#### Předmět smlouvy

1. Pronajímatel prohlašuje, že má právo hospodařit k níže uvedeným pozemkům, které jsou ve vlastnictví České republiky, a to:

Číslo parcely	Druh pozemku	Výměra v m <sup>2</sup>	Pronajímaná výměra v m <sup>2</sup>	Katastrální území	LV	Obec
1442/2	vodní plocha koryto vodního toku	561	181	Kšice	20	Kšice
786	lesní pozemek	256	12	Mydlovary	11	Křelovice
824	ostatní plocha ostatní komunikace	977	150	Mydlovary	11	Křelovice
826	lesní pozemek	101	1	Mydlovary	11	Křelovice
790/1	lesní pozemek	519292	11525	Mydlovary	11	Křelovice
212	lesní pozemek	1424	468	Sviňomazy	9	Trpísty
214	lesní pozemek	1061	8	Sviňomazy	9	Trpísty
76/4	lesní pozemek	4069	550	Sviňomazy	9	Trpísty

Číslo parcely	Druh pozemku	Výměra v m <sup>2</sup>	Pronajímaná výměra v m <sup>2</sup>	Katastrální území	LV	Obec
755/1	lesní pozemek	655553	8439	Sviňomazy	9	Trpísty
618/1	lesní pozemek	14122	2551	Trpísty	9	Trpísty
628	lesní pozemek	14789	1049	Trpísty	9	Trpísty
1009/1	ostatní plocha ostatní komunikace	2764	187	Trpísty	9	Trpísty
1011/1	ostatní plocha ostatní komunikace	2972	181	Trpísty	9	Trpísty
190/1	lesní pozemek	49991	3034	Záchlumí u Stříbra	31	Záchlumí
190/3	lesní pozemek	4298	244	Záchlumí u Stříbra	31	Záchlumí
103	lesní pozemek	20958	1397	Krukanice	6	Pernarec
152/1	lesní pozemek	4515	252	Krukanice	6	Pernarec
172	lesní pozemek	1444	171	Krukanice	6	Pernarec
174	lesní pozemek	12092	2141	Krukanice	6	Pernarec
183	lesní pozemek	9563	536	Krukanice	6	Pernarec
192	lesní pozemek	31063	2507	Krukanice	6	Pernarec
216/2	lesní pozemek	635802	20757	Krukanice	6	Pernarec
216/10	lesní pozemek	29680	2228	Krukanice	6	Pernarec
400	lesní pozemek	473	86	Krukanice	6	Pernarec
401	vodní plocha koryto vodního toku	16394	505	Krukanice	6	Pernarec
402	vodní plocha koryto vodního toku	564	133	Krukanice	6	Pernarec
<b>Celkem</b>			<b>59293</b>			

Uvedené pozemky (dále také „**předmětné pozemky**“ nebo „**předmět nájmu**“) jsou zapsané v katastru nemovitostí u Katastrálního úřadu pro Plzeňský kraj, Katastrální pracoviště Tachov.

2. **Rozhodnutí o dočasném a trvalém odnětí ochrany PUPFL** bylo vydáno Krajským úřadem Plzeňského kraje, odborem životního prostředí dne 25.11.2019 pod č.j. PK-ŽP/11159/19.
3. Pronajímatel se zavazuje přenechat na základě této Smlouvy nájemci předmět nájmu uvedený v odst. 1. tohoto článku o celkové výměře **59 293 m<sup>2</sup>** k dočasnému úplatnému užívání.
4. Smluvní strany prohlašují, že hranice předmětu nájmu jsou jim spolehlivě známy a nevzbuzují jakýchkoli pochybností – viz. předávací protokol č. 79 podepsaný dne 30. 1. 2020
5. Nájemce prohlašuje, že se se stavem předmětu nájmu řádně a dostatečně seznámil a že jej shledává ke dni uzavření této Smlouvy způsobilým ke smluvenému účelu nájmu dle této Smlouvy.

## II.

### Účel nájmu

Nájemce bude předmět nájmu uvedený v článku I. odst. 1. této Smlouvy užívat pro realizaci stavby „**VTL plynovod DN 1400, RU Kateřinský potok – RU Přimda**“.

### III.

#### Nájemní doba

1. Pronajímatel na základě této Smlouvy přenechává nájemci a nájemce od pronajímatele přebírá do dočasného úplatného užívání předmět nájmu uvedený v čl. I. odst. 1. této Smlouvy o celkové výměře **59 293 m<sup>2</sup>**, a to na dobu určitou od **15. 2. 2020 do 31. 12. 2020** (po dobu trvání platnosti Rozhodnutí Krajského úřadu Plzeňského kraje ohledně ochrany PUPFL).
2. Tato Smlouva může být prodloužena vzájemnou dohodou smluvních stran za podmínky, že nájemce bude řádně plnit veškeré své povinnosti, které mu z této Smlouvy či právních předpisů vyplývají.
3. Nájem dle této Smlouvy skončí:
  - a) uplynutím doby, na níž byl sjednán,
  - b) písemnou dohodou smluvních stran,
  - c) písemnou výpovědí s výpovědní dobou učiněnou kteroukoli ze smluvních stran za níže uvedených podmínek.
4. Před uplynutím sjednané doby nájmu lze tento skončit výpovědí ze strany pronajímatele z těchto důvodů:
  - a) nájemce je o více než jeden měsíc v prodlení s placením nájemného, a to i přes písemnou výzvu pronajímatele k dodatečné úhradě svého dluhu,
  - b) nájemce užívá předmět nájmu v rozporu s ustanoveními této Smlouvy i přes písemnou výzvu pronajímatele k odstranění závadného stavu s určením přiměřené lhůty ke zjednaní nápravy,
  - c) nájemce přenechal bez předchozího písemného souhlasu pronajímatele předmět nájmu nebo jeho část do podnájmu,
  - d) nájemce porušil své povinnosti plynoucí z této Smlouvy, a to i přes písemné upozornění pronajímatele,
  - e) nájemce na předmětu nájmu umístil jakékoli stavby bez předchozího písemného souhlasu pronajímatele,
  - f) nájemce ztratil oprávnění k provozování činnosti, pro kterou si předmět nájmu pronajal,
  - g) předmět nájmu přestal být využitelný pro sjednaný účel nájmu
5. Před uplynutím sjednané doby nájmu lze nájem skončit výpovědí ze strany nájemce z těchto důvodů:
  - a) nájemce ztratil oprávnění k provozování činnosti, pro kterou si předmět nájmu pronajal,
  - b) pronajímatel porušil své povinnosti vůči nájemci vyplývající z této Smlouvy, a to i přes písemné upozornění nájemce,
  - c) předmět nájmu přestal být využitelný pro sjednaný účel nájmu, tedy např. protokolárním předáním pozemků nájemcem zpět pronajímateli
6. Pro výpověď dle odst. 4. a odst. 5. tohoto článku se sjednává měsíční výpovědní doba, která počíná běžet od prvního dne kalendářního měsíce následujícího po měsíci, v němž byla výpověď doručena druhé smluvní straně. Toto neplatí pro odst. 5. písm. c).
7. Ke dni skončení nájmu je nájemce povinen odevzdat pronajímateli předmět nájmu ve stavu odpovídajícímu způsobu využití pro účely dle čl. II. odst. 1. této Smlouvy, resp. v takovém stavu, v jakém jej převzal s přihlédnutím k obvyklému opotřebení při řádném užívání. O předání bude sepsán písemný protokol opatřený datem a podpisy oprávněných pracovníků pronajímatele a nájemce.

### IV.

#### Nájemné

1. Nájemce se zavazuje platit pronajímateli za předmět nájmu nájemné ve výši 17,94 Kč/m<sup>2</sup>/rok (15,00 Kč x 1,196 celková inflace). Celkové roční nájemné tak činí **1.063.716,-- Kč** (slovy: jedenmilionšedesáttřítisícsetšestnáctkorunčeských). **Nájemné za období od 15. 2. 2020 až 31. 12. 2020 činí 929.454,00 Kč.** Takto ujednané nájemné bylo stanoveno dohodou.

2. Nájemné dle předchozího odstavce tohoto článku je bez daně z přidané hodnoty. K takto ujednanému nájemnému bude připočtena daň z přidané hodnoty ve výši stanovené platnými a účinnými předpisy o dani z přidané hodnoty pro dané období.
3. Pronajímatel bude nájemné fakturovat jedenkrát ročně, a to vždy k 31. 5. běžného roku a toto datum je zároveň datem uskutečnění zdanitelného plnění. Lhůta splatnosti faktury činí 30 kalendářních dnů ode dne jejího vystavení. Dnem úhrady se rozumí den připsání částky ve prospěch účtu pronajímatele. Úhrada nájemného bude prováděna ve prospěch účtu organizační jednotky pronajímatele uvedeného v záhlaví této Smlouvy. V případě ukončení nájemního vztahu založeného touto Smlouvou v průběhu roku bude poměrně upravena výše nájemného.
4. Faktura je řádně vystavena, pokud splňuje veškeré náležitosti daňového a účetního dokladu podle příslušných právních předpisů a další náležitosti dle této Smlouvy, pokud byly smluvními stranami dohodnuty. V případě, že faktura nebyla vystavena řádně, je smluvní strana, které je faktura určena, oprávněna fakturu vrátit, a to ve lhůtě pěti pracovních dnů od jejího doručení s uvedením chybných či chybějících náležitostí. Pokud bude faktura v uvedené lhůtě oprávněně vrácena, je smluvní strana, které byla faktura vrácena, povinna řádně vystavit a doručit bezvadnou (opravenou či doplněnou) fakturu, a to ve lhůtě pěti pracovních dnů od jejího vrácení. Nová lhůta splatnosti počíná běžet ode dne vystavení bezvadné (tj. opravené či doplněné) faktury.
5. Nájemce bere na vědomí, že pronajímatel se rozhodl uplatnit na vztah založený touto Smlouvou, tj. nájem pozemku, daň z přidané hodnoty, a to ve smyslu zákona č. 235/2004 Sb., o dani z přidané hodnoty, ve znění pozdějších předpisů.
6. V případě prodloužení nájemní smlouvy bude nájemné na každé další roky valorizováno vždy k 1.1. aktuálního kalendářního roku podle skutečně dosažené míry inflace vyjádřené přírůstkem průměrného indexu spotřebitelských cen za 12 posledních měsíců předcházejícího kalendářního roku zveřejněného Českým statistickým úřadem. Nájemné bude automaticky upravováno bez písemného oznámení nájemci. K prvnímu zvýšení nájmu o inflaci takto dojde s účinností od 2021.
7. Nájemce se zavazuje platit pronajímateli nájemné v souladu s touto Smlouvou řádně a včas.

## **V.**

### **Práva a povinnosti smluvních stran**

1. Nájemce je povinen využívat předmět nájmu řádným způsobem a pouze k dohodnutému a příslušnými úřady povolenému účelu, užívat jej v souladu s ustanoveními této Smlouvy a v záležitostech touto Smlouvou neupravených v souladu s obecně platnými právními předpisy.
2. Nájemce je dále povinen na své náklady řádně udržovat na předmětu nájmu se nacházející předměty a zařízení, pokud se jedná o běžné záležitosti spojené s jeho užíváním.
3. Nájemce je povinen umožnit pronajímateli vstup na předmět nájmu za účelem zjištění jeho stavu a kontroly jeho užívání nájemcem v souladu s touto Smlouvou.
4. Nájemce je povinen na předmětu nájmu umožnit pronajímateli výkon činností souvisejících s hospodařením v lese dle zák. č. 289/1995 Sb., lesní zákon, ve znění pozdějších předpisů a platného lesního hospodářského plánu, nebude-li příslušným rozhodnutím orgánů státní správy rozhodnuto jinak. Nájemci se zakazuje jakékoli kácení trvalých porostů bez předchozího písemného souhlasu pronajímatele.
5. Pronajímatel je oprávněn kontrolovat, jak nájemce plní povinnosti, které pro něj vyplývají z této Smlouvy.
6. Rozhodne-li příslušný orgán státní správy pravomocným rozhodnutím o uložení pokuty pronajímateli v souvislosti s porušením zákonných povinností, ke kterým došlo jednáním nebo opomenutím nájemce dle této Smlouvy, je nájemce povinen zaplatit pronajímateli částku ve výši uložené pokuty včetně případných dalších nákladů pronajímatele s tímto spojených, zejména pak nákladů řízení, a to vše do 5 pracovních dnů od doručení písemné výzvy pronajímatele k úhradě.

7. Nájemce není oprávněn přenechat bez předchozího písemného souhlasu pronajímatele předmět nájmu nebo jeho část do podnájmu třetí osobě.
8. Nájemce se zavazuje na vlastní náklady odstranit újmu, která na předmětu nájmu jeho činností nebo činností třetích osob vznikne, a to ve lhůtě 30 kalendářních dnů od doručení písemné výzvy pronajímatele k odstranění újmy.
9. Nájemce nese plnou odpovědnost za veškerou újmu, která jím prováděnou činností nebo porušením jeho povinností založené touto Smlouvou či právním předpisem vznikne pronajímateli či třetím osobám, a to i v případě, že by újma vznikla v důsledku činnosti nájemcem najatých právnických či fyzických osob v souvislosti s prováděnou činností.
10. Smluvní strany ujednávají, že právo nájmu dle této Smlouvy se nezapiše do veřejného seznamu.
11. Smluvní strany sjednávají pro případ porušení povinností uvedených v článku V. této Smlouvy smluvní pokutu ve výši 10 % aktuálního ročního nájemného, nejméně však 10 000 Kč, za každý jednotlivý případ. Stanovením smluvní pokuty není dotčeno právo poškozené strany na náhradu škody a zaplacená smluvní pokuta se na náhradu škody nezapočítává. Smluvní pokuta je splatná do 15 dnů od doručení výzvy smluvní straně, která porušila své povinnosti.

## **VI.**

### **Ostatní ujednání**

Nájemce se zavazuje nevydávat stanoviska či vyjádření třetím osobám k dotčení či omezení ve využívání předmětu nájmu nebo jeho části.

## **VII.**

### **Sankční ujednání**

Pro případ prodlení s úhradou nájemného se nájemce zavazuje zaplatit pronajímateli smluvní pokutu ve výši 0,05% z dlužné částky za každý i započatý den prodlení. Právo pronajímatele na náhradu škody vzniklé z porušení smluvních povinností nájemce či právo tuto Smlouvu vypovědět ve smyslu čl. III. této Smlouvy tím není dotčeno.

## **VIII.**

### **Criminal compliance doložka**

1. Smluvní strany níže svým podpisem stvrzují, že v průběhu vyjednávání o této smlouvě vždy jednaly a postupovaly čestně a transparentně a současně se zavazují, že takto budou jednat i při plnění této smlouvy a veškerých činnostech s ní souvisejících.
2. Smluvní strany se dále zavazují vždy jednat tak a přijmout taková opatření, aby nedošlo ke vzniku důvodného podezření na spáchání trestného činu či k samotnému jeho spáchání (včetně formy účastenství), v důsledku tedy jednat tak, aby kterékoli ze smluvních stran nemohla být přičtena odpovědnost podle zákona č. 418/2011 Sb., o trestní odpovědnosti právnických osob a řízení proti nim, nebo nevznikla trestní odpovědnost fyzických osob (včetně zaměstnanců) podle trestního zákoníku, případně aby nebylo zahájeno trestní stíhání proti jakémukoli ze smluvních stran včetně jejich zaměstnanců podle platných právních předpisů.
3. LČR za tímto účelem vytvořily tzv. Criminal compliance program Lesů České republiky, s. p. (viz [www.lesycr.cz](http://www.lesycr.cz)), (dále jen „CCP LČR“), a v jeho rámci přijaly závazek vymezovat se proti jakémukoli protiprávnímu a neetickému jednání a nastavily postupy k prevenci a odhalování takového jednání.

## **IX.**

### **Závěrečná ustanovení**

1. Pokud není v této Smlouvě ujednáno jinak, řídí se vztahy mezi smluvními stranami příslušnými obecně platnými právními předpisy, zejména občanským zákoníkem, ve znění pozdějších předpisů.


2. V případě změny identifikačních údajů smluvních stran se tyto zavazují vzájemně se o této skutečnosti bez zbytečného odkladu písemně informovat.
3. Tuto Smlouvu lze měnit a doplňovat pouze písemnými vzestupně číslovanými dodatky podepsanými oprávněnými zástupci obou smluvních stran.
4. Zakladatel udělil předchozí souhlas s nakládáním s určeným majetkem ve smyslu ustanovení § 17 odst. 2 zákona č. 77/1997 Sb., o státním podniku, ve znění pozdějších předpisů, pod č.j.: 47675/2017-MZE-13221 ze dne 01. 09. 2017, v odstavci 6.5.3 Statutu LČR.
5. Tato Smlouva je vyhotovena ve čtyřech stejnopisech, z nichž po dvou vyhotoveních obdrží každá ze smluvních stran.
6. Obě smluvní strany jsou oprávněny a v případech stanovených zákonem i povinny uveřejnit Smlouvu a její dodatky včetně metadat v rozsahu a způsobem dle zákona č. 340/2015 Sb., o zvláštních podmínkách účinnosti některých smluv, uveřejňování těchto smluv a o registru smluv (zákon o registru smluv), v účinném znění. Obě smluvní strany jsou s uveřejněním Smlouvy a jejích dodatků včetně metadat srozuměny.
7. Na základě nedořešeného nájemního vztahu do dne účinnosti a platnosti této smlouvy dojde k narovnání nájemného ve výši 130.298,- Kč (slovy: jednototřicettisícdvěšedesátosmkorunčeských). Náhrada za bezesmluvní užívání je bez daně z přidané hodnoty. Náhrada za bezesmluvní užívání bude nájemcem uhrazena na základě faktury k 31. 5. 2020. Lhůta splatnosti faktury činí 30 kalendářních dnů ode dne jejího vystavení. Dnem úhrady se rozumí den připsání částky ve prospěch účtu pronajímatele. Úhrada nájemného bude prováděna ve prospěch účtu organizační jednotky pronajímatele uvedeného v záhlaví této Smlouvy.
8. Tato Smlouva nabývá platnosti dnem podpisu oběma smluvními stranami, v případě povinnosti uveřejnění je účinnost podmíněna uveřejněním v registru smluv.
9. Smluvní strany prohlašují, že si tuto Smlouvu přečetly a na důkaz správnosti a souhlasu připojují prosty omylu své vlastnoruční podpisy.
10. Nedílnou součástí této Smlouvy je příloha:
  - Protokol o předání a převzetí č. 79
  - Rozhodnutí Krajského úřadu Plzeňského kraje č.j. PK-ŽP/11159/19 z 25. 11. 2019.

Pronajímatel:


Nájemce:

Ve Stříbře dne 16.4.2020

V Praze dne 12.3.2020



**Lesy České republiky, s.p.**  
**Ing. Pavel Hes**  
*lesní správce LS Stříbro*



**NET4GAS, s.r.o.**  
**prokurista NET4GAS, s.r.o.**



**NET4GAS, s.r.o.**  
**prokurista NET4GAS, s.r.o.**



**Protokol o předání a převzetí**  
**Handover - takeover protocol**

Předání je uskutečněno na základě výzvy ze dne 5.12.2019 pod značkou C4G-HPPL-SIC-DOP-0001-L-A-Oznámení o vstupu a na Základě Smlouvy:

**Smluvní strany**

**Předávající:**  
Lesy České republiky, s.p.  
Přemyslova 1106/19  
Nový Hradec Králové  
500 08 Hradec Králové  
Zastoupeny Lesní správou Stříbro - [redacted]

**Přebírající:**  
NET4GAS, s.r.o.,  
Na Hřebenech II 1718/8  
140/21 Praha 4 - Nusle

**Předmět předání:**

Pozemky p. č. 1442/2 v k.ú. Kšice; 786, 824, 826, 786, 790/1 v k.ú. Mydlovary; 212, 214, 76/4, 755/1 v k.ú. Sviňomazy; 618/1, 628, 1009/1, 1011/1 v k.ú. Trpčisty; 190/1, 190/3 v k.ú. Záchlumí u Stříbra; 103, 152/1, 172, 174, 183, 192, 216/2, 216/10, 400, 401, 402 v k.ú. Krukanice; 685 v k.ú. Mostice [redacted]

**Prohlášení o vzájemných právech**

Přebírajícímu je v době předání znám technický stav pozemků a s tímto vědomím je bez námitek přijímá.

**Poznámky, příp. závady při předání pozemků pro období výstavby:**

**Ostatní ujednání: / Other agreed conditions:**

Popis <i>Description</i>	Splněno dne <i>Date fulfilled</i>	Podpis <i>Signature</i>
Vlastník má zájem o ponechání dřevní hmoty po provedení odstranění dřevin. <i>The owner requests that the cut trees would be left on site.</i>		
<b>Přílohy:</b>		
Ortofotomapa a katastrální mapa s vytyčením pozemků a zákresem plynovodu.		

Datum předání: 30. 1. 2020

Za předávajícího: [redacted]

[redacted]

Místo předání: Stříbro

Za přebírajícího: [redacted]

pověřená osoba pro styk s veřejností, tel.: 724 217 090

[redacted]







Spis. zn.:  
Počet listů: 12  
Počet příloh: 1  
Počet listů příloh: 6

Vyřizuje:  
Tel.:  
E-mail:

Datum: 25. 11. 2019



Toto rozhodnutí nabylo právní moci dne 31. 12. 2019

PK-ŽP/11159/19 KRAJSKÝ ÚŘAD Plzeňského kraje  
ZN/1908/ŽP/19

V Plzni dne 31. 12. 2019

Dle rozdělovníku

Lesní správa Stříbro

29-11-2019

č.j.: 1224/2019

## ROZHODNUTÍ

Krajský úřad Plzeňského kraje, Odbor životního prostředí (dále též „krajský úřad“), jako správní orgán věcně a místně příslušný podle § 67 odst. 1 písm. g) zákona č. 129/2000 Sb., o krajích (krajské zřízení) v platném znění, § 47 odst. 1 písm. b) zákona č. 289/1995 Sb., o lesích a o změně a doplnění některých zákonů (dále též „lesní zákon“) v platném znění a podle § 48a odst. 1 písm. b) lesního zákona příslušný k vydání rozhodnutí o odnětí lesních pozemků plnění funkcí lesa o výměře 1 ha a více a o výši poplatků za odnětí

### rozhodl

o žádosti společnosti NET4GAS s. r. o., IČO: 27260364, se sídlem Na Hřebenech II 1718/8, 140 21 Praha – Nusle, zastoupené na základě plné moci společností ILF Consulting Engineers s. r. o., IČO: 26243563, se sídlem Jirsíkova 5, 186 00 Praha 8 (dále též „žadatel“) ze dne 8. 8. 2019, doručené dne 9. 8. 2019, o dočasné odnětí a omezení plnění funkcí lesa pro liniovou stavbu plynovodu „VTL plynovod DN 1400, RU Kateřinský potok – RU Přimda“ (jedná se o pozemky určené k plnění funkcí lesa v k. ú. Přehořov u Žihle, Bílov v Čechách, Potvorov, Řemešín, Mladotice, Pláně u Plas, Dražeň, Hvozd u Manětína, Líté, Horní bělá, Hubenov u Horní Bělé, Zahrádka u Všerub, Hůrky u Zahrádky, Podmokly u Úněšova, Úněšov, Málkovice u Pernarce, Krukanice, Mydlovary, Trpísty, Sviňomazy, Záchlumí u Stříbra, Těchlovice u Stříbra, Jezerce, Milíkov u Stříbra, Benešovice, Holostřevy, Kosov u Boru, Skviřín, Bor u Tachova, Souměř, Kundratice u Přimdy a Přimda), takto:

### 1. povoluje

podle § 13 odst. 1 lesního zákona

#### dočasné odnětí pozemků určených k plnění funkcí lesa

za účelem realizace uvedené liniové stavby pro přepravu zemního plynu a zvýšení kapacity plynárenské přepravní soustavy ČR na dobu do 31. 12. 2020

o celkové výměře **28,8979 ha**. Dočasným odnětím jsou dotčeny níže uvedené lesní pozemky (viz Příloha 1, která je nedílnou součástí tohoto rozhodnutí).

Předmětné plochy dočasného odnětí (jedná se zejména o manipulační a stavební plochy pro realizaci stavby) jsou uvedeny v záborovém elaborátu, který je součástí spisové dokumentace (uvedeno jako „Lesní příloha“) včetně mapových zákresů.

## **2. ukládá**

podle § 16 odst. 2 písm. f) lesního zákona žadateli tato **opatření v zájmu ochrany pozemků určených k plnění funkcí lesa:**

- a) před zahájením případného odlesnění a stavebních prací řádně vytyčit a vyznačit hranice pozemků nebo jejich částí, pro které bylo dočasné odnětí povoleno, a to za spoluúčasti zástupce příslušného vlastníka pozemku,
- b) před ukončením dočasného odnětí provést zalesnění na všech plochách v rozsahu uvedeném v „Lesní příloze“ (Tabulka 4.5)

**Tímto rozhodnutím se dle ust. § 16 odst. 2 písm. c) a d) lesního zákona se schvaluje plán rekultivace a termín a způsob opětovného zalesnění pozemků.**

## **3. stanoví**

podle § 17 odst. 1 lesního zákona **poplatek za dočasné odnětí pozemků určených k plnění funkcí lesa**, který je žadatel povinen zaplatit u dočasného odnětí do 31.12. kalendářního roku, v němž odnětí trvá. Celkový poplatek činí **281 016,- Kč**.

Rozdělení poplatku dle § 17 odst. 4 zákona o lesích:

**40%** - je příjmem rozpočtu obce dle katastrální příslušnosti a může být použit jen pro zlepšení životního prostředí v obci nebo pro zachování lesa, **60%** - připadá SFŽP.

**Přehled ročních poplatků stanovených v období od nabytí právní moci rozhodnutí (prosinec 2019) do 31. 12. 2019 a od 1. 1. 2020 do 31. 12. 2020:**

2019

ORP	Obec	Dočasné odnětí (ha)	Poplatek (Kč)	Z toho SFŽP (60 %)	Z toho obec (40 %)
Kralovice	Žihle	1,4348	1386	831,6	554,4
	Bílov	0,0877	60	36	24
	Potvorov	0,9761	663	397,8	265,2
	Kralovice	0,2169	148	88,8	59,2
	Mladotice	2,2773	1966	1179,6	786,4
	Pláně	0,9348	635	381	254
	Dražeh	0,3221	219	131,4	87,6
	Hvozď	0,2495	170	102	68
	Líté	4,3835	3006	1803,6	1202,4
	Horní Bělá	3,1039	2678	1606,8	1071,2
Nýřany	Zahrádka	0,5589	380	228	152
	Úněšov	2,0471	1389	833,4	555,6
	Pernarec	2,6726	1814	1088,4	725,6
	Křelovice	1,0383	705	423	282
Stříbro	Trpísty	1,8086	1227	736,2	490,8
	Záchlumí	0,2793	190	114	76
	Stříbro	1,0012	1204	722,4	481,6
	Benešovice	0,4019	324	194,4	129,6
Tachov	Bor	4,3637	2960	1776	1184
	Stráž	0,0802	55	33	22
	Přimda	0,6595	448	268,8	179,2
<b>Celkem</b>		<b>28,8979 ha</b>	<b>21 627,- Kč</b>	<b>12 976,20 Kč</b>	<b>8 650,80 Kč</b>

2020

ORP	Obec	Dočasné odnětí (ha)	Poplatek (Kč)	Z toho SFŽP (60 %)	Z toho obec (40 %)
Kralovice	Žihle	1,4348	16627	9976,2	6650,8
	Bílov	0,0877	714	428,4	285,6
	Potvorov	0,9761	7947	4768,2	3178,8
	Kralovice	0,2169	1766	1059,6	706,4
	Mladotice	2,2773	23586	14151,6	9434,4
	Pláně	0,9348	7610	4566	3044
	Dražeh	0,3221	2622	1573,2	1048,8
	Hvozď	0,2495	2031	1218,6	812,4
	Líté	4,3835	36064	21638,4	14425,6
	Horní Bělá	3,1039	32133	19279,8	12853,2
Nýřany	Zahrádka	0,5589	4550	2730	1820
	Úněšov	2,0471	16665	9999	6666
	Pernarec	2,6726	21757	13054,2	8702,8
	Křelovice	1,0383	8453	5071,8	3381,2
Stříbro	Trpísty	1,8086	14724	8834,4	5889,6
	Záchlumí	0,2793	2274	1364,4	909,6

	Stříbro	1,0012	14441	8664,6	5776,4
	Benešovice	0,4019	3879	2327,4	1551,6
Tachov	Bor	4,3637	35524	21314,4	14209,6
	Stráž	0,0802	653	391,8	261,2
	Přimda	0,6595	5369	3221,4	2147,6
<b>Celkem</b>		<b>28,8979 ha</b>	<b>259 389,- Kč</b>	<b>155 633,40 Kč</b>	<b>103 755,60 Kč</b>

**Poplatek za dočasné odnětí bude převeden na účet Celního úřadu pro Plzeňský kraj, č. ú.: 8758-7721361/0710, konstantní symbol 1148, variabilní symbol 27260364. Nedodržení lhůty splatnosti bude penalizováno Celním úřadem pro Plzeňský kraj.**

**Uvedené podmínky se ukládají společnosti:**

NET4GAS s. r. o.,  
IČO: 27260364,  
Na Hřebenech II 1718/8,  
140 21 Praha – Nusle

Poplatek za dočasné odnětí byl stanoven ve smyslu přílohy lesního zákona.


Po dokončení stavby a v návaznosti na pravomocné společné povolení stavby bude v souladu s ust. § 68 zákona č. 458/2000 Sb., o podmínkách podnikání a o výkonu státní správy v energetických odvětvích a o změně některých zákonů ve znění pozdějších předpisů (*dále též „energetický zákon“*) udržováno ochranné pásmo (nezalesněný pruh) o šířce 4 m (ve vzdálenosti 2 m na obě strany od osy plynovodu), ve kterém bude trvale omezeno plnění funkcí lesa. Celková plocha tohoto ochranného pásma (trvalého omezení plnění funkcí lesa) bude na území Plzeňského kraje 3,9761 ha (viz Příloha 1, která je nedílnou součástí tohoto rozhodnutí).

Podle § 27 odst. 1 písm. a) zákona č. 500/2004 Sb., správní řád (*dále jen „správní řád“*) ve znění pozdějších předpisů jsou účastníky řízení:


NET4GAS s. r. o., IČO: 27260364, Na Hřebenech II 1718/8, 140 21 Praha – Nusle  
zastoupená na základě plné moci ILF Consulting Engineers s. r. o., Jirsíkova 538/5, 186 00 Praha 8

Město Kralovice, Markova 2, 331 41 Kralovice  
Město Kladruba, nám. Republiky 89, 349 61 Kladruba  
Město Stříbro, Masarykovo nám. 1, 349 01 Stříbro  
Město Bor, nám. Republiky 1, 348 02 Bor  
Město Přimda, nám. Republiky 112, 348 06 Přimda  
Městys Stráž, Stráž 1, 348 02 Bor  
Obec Benešovice, Benešovice 109, 349 01 Stříbro  
Obec Bílov, Bílov 39, 331 41 Kralovice  
Obec Dražeň, Dražeň 26, 331 01 Plasy

Obec Horní Bělá, Horní Bělá 124, 331 52 Dolní Bělá  
Obec Líté, Líté 71, 331 52 Dolní Bělá  
Obec Mladotice, Mladotice 14, 331 41 Kralovice  
Obec Pernarec, Pernarec 63, 330 36 Pernarec  
Obec Pláně, Pláně 45, 331 01 Plasy  
Obec Potvorov, Potvorov 10, 331 41 Potvorov  
Obec Trpísty, Trpísty 18, 349 01 Stříbro  
Obec Úněšov, Úněšov 73, 330 38 Úněšov  
Obec Zahrádka, Hůrky 39, 330 38 Úněšov  
Obec Žihle, Žihle 53, 331 65 Žihle



řem,



## Odůvodnění

Dne 9. 8. 2019 byla krajskému úřadu doručena výše zmíněná žádost o vydání rozhodnutí o odnětí plnění funkcí lesa na níže uvedených pozemcích pro stavební záměr „VTL plynovod DN 1400, RU Kateřinský potok – RU Přimda“. Jedná se o stavbu pro přepravu zemního plynu a zvýšení kapacity plynárenské přepravní soustavy ČR. Předložený záměr představuje podzemní liniovou stavbu (vlastní stavbu plynovodu, ochranu potrubí, atd.) o celkové délce cca 150 km a nadzemních objektů areálů stanic (trasové uzávěry a rozdělovací uzly umístěné mimo pozemky určené k plnění funkcí lesa) na území Ústeckého a Plzeňského kraje. V rámci Plzeňského kraje stavba prochází správním obvodem obecních úřadů obcí s rozšířenou působností Kralovice, Nýřany, Stříbro a Tachov. Jde v tomto případě o dotčení pozemků určených k plnění funkcí lesa odnětím plnění funkcí lesa tímto stavebním záměrem v celkovém rozsahu přesahujícím 1 ha. Pro tento účel bude provedeno dočasné odnětí plnění funkcí lesa po dobu výstavby. Pro realizaci stavby bude v bezprostředním okolí plánované trasy zřízen pracovní pruh o šířce 36 m, v lesních úsecích bude jeho šířka snížena na 30 m. Celková plocha dočasného odnětí plnění funkcí lesa na pozemcích určených k plnění funkcí lesa (dále též „PUPFL“) na území Plzeňského kraje bude tak pro tento pracovní pruh činit 28,8979 ha. Po dokončení stavby bude v souladu s ust. § 68 zákona č. 458/2000 Sb., o podmínkách podnikání a o výkonu státní správy v energetických odvětvích a o změně některých zákonů v platném znění (dále též „energetický zákon“) udržováno ochranné pásmo (nezalesněný pruh) o šířce 4 m (ve vzdálenosti 2 m na obě strany od osy plynovodu), ve kterém bude trvale omezeno plnění funkcí lesa. Celková plocha tohoto ochranného pásma (trvalého omezení plnění funkcí lesa) bude na území Plzeňského kraje 3,9761 ha.

Dnem podání žádosti bylo zahájeno správní řízení o odnětí lesních pozemků plnění funkcí lesa o výměře 1 ha a více a o výši poplatků za odnětí (§ 13 odst. 1 lesního zákona a § 17 odst. 1 lesního zákona). Zahájení řízení bylo oznámeno všem účastníkům. Z důvodu chybějící náležitosti žádosti (pravomocného společného povolení) bylo řízení přerušeno, tento nedostatek žádosti byl žadatelem odstraněn podáním doručeným krajskému úřadu dne 25. 10. 2019. Následně bylo oznámeno pokračování řízení a účastníkům byla dána možnost dle § 36 odst. 3 správního řádu seznámit se s podklady pro vydání rozhodnutí a vyjádřit se k nim. V rámci řízení bylo rovněž ve třech případech dle § 32 odst. 2 správního řádu rozhodováno o ustanovení opatrovníka.

Rozhodnutí o odnětí pozemků plnění funkcí lesa je výjimkou ze zákazu využívat tyto pozemky k jiným účelům (§ 13 odst. 1 lesního zákona). Podle ustanovení § 13 odst. 1 lesního zákona musí být veškeré pozemky určené k plnění funkcí lesa účelně obhospodařovány podle tohoto zákona, jejich využití k jiným účelům je zakázáno. O výjimce z tohoto zákazu rozhoduje orgán státní správy lesů na základě žádosti vlastníka lesního pozemku, nebo ve veřejném zájmu. V tomto případě se o veřejný zájem jedná. Ke stavbě bylo vydáno pravomocné společné povolení Ministerstva průmyslu a obchodu ČR, Odboru stavební úřad č. j.: MPO 19324/19442-SÚ ze dne 17. 9. 2019 (nabytí právní moci dne 25. 10. 2019).

Žádost o odnětí byla po doplnění doložena všemi náležitostmi podle vyhlášky č. 77/1996 Sb., o náležitostech žádosti o odnětí nebo omezení a podrobnostech o ochraně pozemků určených k plnění funkcí lesa (*dále též „vyhláška“*).

Jestliže je k dalšímu využití lesních pozemků odňatých plnění funkcí lesa třeba stavební povolení nebo jiné rozhodnutí podle zvláštních předpisů, nesmí být dle ust. § 16 odst. 3 lesního zákona započato s jejich odlesňováním dřívě, než toto rozhodnutí nabude právní moci. Toto pravomocné rozhodnutí (společné povolení) je zmíněno výše. O postupu odlesnění se dohodne žadatel s vlastníky lesa (resp. jejich odbornými lesními hospodáři). Tak, aby bylo odlesnění provedeno přesně ve stanoveném rozsahu byla ve výrokové části stanovena podmínka vyznačení tohoto odlesnění v terénu za účasti zástupců jednotlivých vlastníků lesa. Při vlastním provádění stavebních prací je pak nutné dodržovat příslušná ustanovení lesního zákona a zejména neohrozit sousední lesní porosty. Vzhledem k rozsahu a charakteru dočasného odnětí je potřebný plán rekultivace a následného zalesnění. Před ukončením dočasného odnětí je nutné provést zalesnění na všech plochách v rozsahu uvedeném v „Lesní příloze“ (Tabulka 4.5). Tímto rozhodnutím se dle ust. § 16 odst. 2 písm. c) a d) lesního zákona se rovněž schvaluje plán rekultivace a termín a způsob opětovného zalesnění pozemků. podrobnosti týkající se následné rekultivace stanovuje § 2 a § 4 vyhlášky

Poplatek za trvalé a dočasné odnětí byl stanoven podle přílohy k lesnímu zákonu dle příslušných kategorií lesa (převažují lesy hospodářské), s použitím průměrné ceny dřeva stanovené Ministerstvem zemědělství pro rok 2019 ve výši 923,- Kč/m<sup>3</sup> (ke dni vydání rozhodnutí). Poplatek se platí na účet Celního úřadu pro Plzeňský kraj.

Poplatek je žadatel povinen zaplatit u trvalého odnětí jednorázově do 30 dnů od nabytí právní moci tohoto rozhodnutí. Poplatek za dočasné odnětí se platí každoročně a to vždy nejpozději do konce kalendářního roku v němž odnětí trvá. Není – li poplatek zaplacen v plné výši nejpozději v den jeho splatnosti, je žadatel povinen zaplatit za každý den prodlení penále ve výši 0,1% z nezaplacené částky.



Zaplacením poplatku za odnětí zůstává nedotčena povinnost žadatele nahradit vlastníkům lesů případnou vzniklou újmu (§ 17 odst. 5 lesního zákona). Nárok vlastníka pozemků na úhradu případné ztráty z předčasné likvidace částí lesních pozemků a na zvýšené provozní náklady podle § 21 odst. 2 a 3 lesního zákona není vydáním tohoto rozhodnutí rovněž dotčen.

Platnost rozhodnutí o odnětí zaniká podle § 16 odst. 5 lesního zákona uplynutím lhůty, na kterou bylo rozhodnutí vydáno nebo nebude-li do dvou let od právní moci rozhodnutí započato s využitím pozemku k účelu, pro který bylo rozhodnutí o odnětí vydáno. Případnou žádost o prodloužení doby platnosti rozhodnutí je nutno podat orgánu státní správy lesů, který rozhodnutí vydal, a to před uplynutím doby jeho platnosti.

Na základě výše uvedeného bylo rozhodnuto tak, jak je uvedeno ve výroku rozhodnutí.


### Poučení

Proti tomuto rozhodnutí lze podat ve lhůtě do 15 dnů ode dne jeho oznámení odvolání k Ministerstvu zemědělství podáním učiněným u Krajského úřadu Plzeňského kraje.

„otisk úředního razítka“

  
vedoucí oddělení lesnictví a myslivosti

v zastoupení

  
referent oddělení lesnictví a myslivosti

podepsáno elektronicky

## Rozdělovník

### Prostřednictvím DS

ILF Consulting Engineers s. r. o., Jirsíkova 538/5, 186 00 Praha 8

Město Kralovice, Markova 2, 331 41 Kralovice

Město Kladruby, nám. Republiky 89, 349 61 Kladruby

Město Stříbro, Masarykovo nám. 1, 349 01 Stříbro

Město Bor, nám. Republiky 1, 348 02 Bor

Město Přimda, nám. Republiky 112, 348 06 Přimda

Městys Stráž, Stráž 1, 348 02 Bor

Obec Benešovice, Benešovice 109, 349 01 Stříbro

Obec Bílov, Bílov 39, 331 41 Kralovice

Obec Dražeň, Dražeň 26, 331 01 Plasy

Obec Horní Bělá, Horní Bělá 124, 331 52 Dolní Bělá

Obec Líté, Líté 71, 331 52 Dolní Bělá

Obec Mladotice, Mladotice 14, 331 41 Kralovice

Obec Pernarec, Pernarec 63, 330 36 Pernarec

Obec Pláně, Pláně 45, 331 01 Plasy

Obec Potvorov, Potvorov 10, 331 41 Potvorov


Obec Trpísty, Trpísty 18, 349 01 Stříbro


Obec Úněšov, Úněšov 73, 330 38 Úněšov

Obec Zahrádka, Hůrky 39, 330 38 Úněšov

Obec Žihle, Žihle 53, 331 65 Žihle

### Na dodejku





Na vědomí (po nabytí právní moci)

Městský úřad Kralovice, odbor ŽP, Markova 2, 331 41 Kralovice

Městský úřad Nýřany, odbor ŽP, pracoviště Plzeň, Americká 39, 304 66 Plzeň

Městský úřad Stříbro, odbor ŽP, Masarykovo nám. 63, 349 01 Stříbro

Městský úřad Tachov, odbor ŽP, Hornická 1695, 347 01 Tachov

Celní úřad pro Plzeňský kraj, Antonína Uxy 945/11, Plzeň 3-Jižní Předměstí, 301 00  
Plzeň 1

**Příloha 1:**

obec název	katastrální název	omezení půchy	parcela číslo	druh povrchu	celková výměra m <sup>2</sup>	dohledně oděná PUPPI		trvalé zrmenění m <sup>2</sup>	LV	vlastník
						dis. parcel m <sup>2</sup>	dis. k. ú. m <sup>2</sup>			
2.1	2.2	2.3	2.4	2.5	2.6	2.7	2.8	2.9	2.10	2.11

**PLZEŇSKÝ KRAJ**

**ORP KRALOVICE**

obec název	katastrální název	omezení půchy	parcela číslo	druh povrchu	celková výměra m <sup>2</sup>	dohledně oděná PUPPI		trvalé zrmenění m <sup>2</sup>	LV	vlastník		
						dis. parcel m <sup>2</sup>	dis. k. ú. m <sup>2</sup>					
Kralovice	Přehorov a Žihle	002/22	335	lesní p.	45 300	172		20	318	OR - Lesy České republiky, s.p., Přemyslova 1106/19, 50008 Hradec Králové		
			337	lesní p.	105 946	7 060		1 228	1128	318	OR - Lesy České republiky, s.p., Přemyslova 1106/19, 50008 Hradec Králové	
			plocha DT 23 celkem		7 222							
			355	lesní p.	1 523	233		41	343	33	333	Krajská František, 33142 Pohořov č.p. 53
			355	lesní p.	1 523	233		41	343	33	333	Krajská Marie, 33141 Pohořov č.p. 50
			355	lesní p.	1 523	233		41	343	33	333	Kouba Jitka, 33041 Pohořov č.p. 24
			355	lesní p.	1 523	233		41	343	33	333	Kovář Jan, 33162 Mačetín č.p. 260
			355	lesní p.	1 523	233		41	343	33	333	Majstra Blazena, Prácheňská 626, 33141 Kralovice
			359	lesní p.	7 059	643		122	10001	10001	10001	Obec Žihle, 33165 Žihle č.p. 53
			390	lesní p.	5 757	2 142		295	10001	10001	10001	Obec Žihle, 33165 Žihle č.p. 53
			390	lesní p.	1 470	336		53	10001	10001	10001	Obec Žihle, 33165 Žihle č.p. 53
			395	lesní p.	62 674	3 760		656	10001	10001	10001	Obec Žihle, 33165 Žihle č.p. 53
			plocha DT 23 celkem		3 046			1 531				
			plocha DT 23 celkem		34 340			2 423				
			Blatná	Blatná Účebná	001/24	189	lesní p.	230 461	877		354	10001
plocha DT 24 celkem		877					354					
Pohořov	Pohořov	002/25	300/21	lesní p.	3 015	683		75	200	JUDr. Sebek Bohumil, Alžběta 925, 33451 Dobruška		
			300/21	lesní p.	2 024	13	0	161	161	161	Smrček Miroslav, Kozmatorova 551, 25084 Křečovice	
			300/22	lesní p.	3 313	50	0	62	62	62	OR - Lesy České republiky, s.p., Přemyslova 1106/19, 50008 Hradec Králové	
			300/23	lesní p.	10 544	599	0	200	200	200	JUDr. Sebek Bohumil, Alžběta 925, 33451 Dobruška	
			300/23	lesní p.	3 014	47	0	353	353	353	Bílha Bohumil, Luční 199, 33101 Blatná	
			300/23	lesní p.	2 044	47	0	353	353	353	Hracimová Zuzana, Brykova 957/5, 19000 Písek, Územní úřad	
			1004	lesní p.	3 010	139	3	10001	10001	10001	Obec Pohořov, 33141 Pohořov č.p. 10	
			225	lesní p.	55 312	4 263	673	10001	10001	10001	Obec Pohořov, 33141 Pohořov č.p. 10	
			300/23	lesní p.	224	44	0	231	231	231	231	Bilovská zemědělská a.s., 33141 Pohořov č.p. 50
			300/24	lesní p.	4 221	393	31	161	161	161	161	Smrček Miroslav, Kozmatorova 551, 25084 Křečovice
			300/23	lesní p.	3 162	242	42	145	145	145	145	Dlouhá Stanislava, Bukovská 25, 33141 Kralovice
			300/23	lesní p.	3 162	242	42	145	145	145	145	Jandák Marie, Prácheňská 594, 33141 Kralovice
			300/23	lesní p.	2 142	243	42	145	145	145	145	Ing. Matková Andrea, ve Smýčce 2150/11, 40011 Ústí nad Labem-centrum
			300/23	lesní p.	2 259	341	49	161	161	161	161	Smrček Miroslav, Kozmatorova 551, 25084 Křečovice
			300/26	lesní p.	170	63	10	36	36	36	36	Bílha Ladislav, Kemeňák 38, 33131 Kralovice
300/26	lesní p.	170	63	10	36	36	36	36	Prachnicková Jana, 33165 Žihle č.p. 50			
300/26	lesní p.	170	63	10	36	36	36	36	Vojst Josef, 33141 Vysoká Ujavoň č.p. 3			
300/27	lesní p.	1 627	147	100	143	143	143	143	Hubka František, Kemeňák 12, 33141 Kralovice			

ICO: 70890366  
DIC: CZ70890366

Tel.: + 420 377 195 111  
Fax: + 420 377 195 078

E-mail: [posta@plzensky-kraj.cz](mailto:posta@plzensky-kraj.cz)  
[www.plzensky-kraj.cz](http://www.plzensky-kraj.cz)

obec název	int. územní název	sestavění plochy	početná část	část pozemku	celková výměra	skladné odměny PUPPL dle parcel	dv. k. ú. m2	travní omezení m2	LV	vlastník					
st.1.	st.2.	st.3.	st.4.	st.5.	m2	st.1.	st.2.	st.3.	st.10.	st.11.					
Petrovice	Petrovice	0225	2002/20	lesní p.	174	114	0	0	210	Stěpánka, Posovní 470, 33141 Petrovice					
			2002/21	lesní p.	174	114	0	0	210	Zikmund Václav, Družby 867, 33041 Mladonice					
			2002/22	lesní p.	174	114	0	0	210	Zikmund Izeněk, Bzenec 4055/30, 33300 Pátek - Severní Předměstí					
			1001/3	lesní p.	6543	644	101	59	101	59	Fink Marek, 33141 Mladonice č.p. 54				
			1001/5	lesní p.	6443	644	101	59	101	59	Házošová Miroslava, 33141 Mladonice č.p. 54				
			1001/1	lesní p.	842	432	171	59	171	59	Házošová Miroslava, 33141 Mladonice č.p. 54				
			1001/1	lesní p.	842	432	171	59	171	59	Házošová Miroslava, 33141 Mladonice č.p. 54				
			celkem 0225 celkem			9742	5742	1546							
			Kotlářovská lesní celkem				5742								
			Kralovice	Kralovice	0226	710/2	lesní p.	629	15	0	0	82	Košler Bedřich, 33341 Mladonice č.p. 128		
						celkem 0226 celkem			15	0					
						365/2	lesní p.	1600	732	14	127	14	127	Pařížská Jaromír, Pod Václavem 979/39, Dobří Chyby, 18200 Praha B	
366/3	lesní p.	144				144	46	180	46	180	Blavoslav Zemědělská a.s., 33141 Petrovice č.p. 50				
379/5	lesní p.	1226				408	0	117	0	117	Kondelák Josef, Trojany 92, 33141 Kralovice				
379/3	lesní p.	1226				408	0	117	0	117	Kondelák Petr, 33141 Sedlec č.p. 22				
379/4	lesní p.	146				11	0	117	0	117	Kondelák Josef, Trojany 32, 33141 Kralovice				
379/4	lesní p.	146				11	0	117	0	117	Kondelák Petr, 33141 Sedlec č.p. 22				
celkem 0226 celkem						1734	168	154	40034	154	40034	Město Kralovice, Markova 2, 33041 Kralovice			
plocha 0226 celkem						168	154								
plocha 0226 celkem						168	154								
Mladonice	Mladonice	0229				1025/1	lesní p.	3363	401	0	0	517	Hauerer Jitka, Na Výštině 682, 33141 Kralovice		
			1025/2	lesní p.	6421	374	67	361	67	361	Havík Václav, 33141 Mladonice č.p. 22				
			1025/3	lesní p.	2355	1033	145	373	145	373	Kozubalová, Česká Dvůrkovice 2, 33162 Mětanín				
			1025/4	lesní p.	2280	913	107	131	107	131	Šachová Pavla, 33141 Mladonice č.p. 43				
			1025/1	lesní p.	24919	2369	312	10001	312	10001	Obec Mladonice, 33141 Mladonice č.p. 11				
			1025/2	lesní p.	5010	1152	155	497	155	497	Jaroký Ondřej, 33141 Mladonice č.p. 25				
			1100	lesní p.	1439	371	52	417	52	417	Čermák Ladislav, 33041 Mladonice č.p. 7				
			1102	lesní p.	1636	226	41	517	41	517	Hauerer Jitka, Na Výštině 682, 33141 Kralovice				
			1202	lesní p.	1636	312	49	10001	49	10001	Obec Mladonice, 33141 Mladonice č.p. 11				
			plocha 0229 celkem			7875	1032	1032							
			0230	0230	0230	1175/4	lesní p.	75231	492	0	0	10001	Obec Mladonice, 33141 Mladonice č.p. 11		
						1023/1	lesní p.	5	5	0	151	0	151	Fink Marek, 33141 Mladonice č.p. 54	
1023/1	lesní p.	5				5	0	151	0	151	Házošová Miroslava, 33141 Mladonice č.p. 54				
1023/2	lesní p.	27				27	16	89	16	89	Krejčí Pavel, 33141 Mladonice č.p. 131				
1023/4	lesní p.	452				50	0	381	0	381	Havík Václav, 33141 Mladonice č.p. 22				
1023/5	lesní p.	209				298	51	131	51	131	Blavoslav Pavel, 33141 Mladonice č.p. 43				
1023/1	lesní p.	16				16	0	89	0	89	Krejčí Pavel, 33141 Mladonice č.p. 131				

obec název	katastrální název	označení plochy	parcela číslo	druh pozemku	celková výměra	dočasné sítě PUPFL		trvalé omezení	IV	vlastník	
						dle parcel	dle k.ú.				
sl.1	sl.2	sl.3	sl.4	sl.5	sl.6	sl.7	sl.8	sl.9	sl.10	sl.11	
Mladotice	Mladotice	0230	1040/2	lesní p.	773	417		59	604	Hájmanová Milena, 33141 Mladotice č.p. 16	
			1040/2	lesní p.	773	417		59	604	Havík Martin, 33165 Žihle č.p. 307	
			1040/2	lesní p.	773	417		59	604	Jeřková Radka, 33165 Žihle č.p. 140	
			1040/2	lesní p.	773	417		59	604	Trýčková Anžamie, 33162 Mělněbně č.p. 381	
					plocha 0230 celkem			1585	238		
		0231	1005/64	lesní p.	57 224	3 115		324	30001	Obec Mladotice, 33141 Mladotice č.p. 14	
					plocha 0231 celkem			3 115	324		
		0233	1190/2	lesní p.	3 135	1 239		168	30001	Obec Mladotice, 33141 Mladotice č.p. 14	
			1190/23	lesní p.	666	83		0	236	Legátová Iveta, Smrková 975/32, 31200 Píseň Dobruška	
			1200/1	lesní p.	3 548	1 204		196	149	Chupák Aleks, 33141 Mladotice č.p. 134	
			1200/2	lesní p.	169	169		58	49	Krejčí Pavel, 33141 Mladotice č.p. 131	
			1005/1	lesní p.	443	371		108	49	ČR - Lesy České republiky, s.p., Přemyslova 1106/19, 50008 Hradec Králové	
			1005/61	lesní p.	5	5		0	466	NET4GAS, s.r.o., Na Hřebenech II 1710/8, 14000 Praha 4 - Nusle	
			1005/62	lesní p.	1 410	1 035		188	466	NET4GAS, s.r.o., Na Hřebenech II 1710/8, 14000 Praha 4 - Nusle	
			1005/63	lesní p.	67 658	2 658		354	49	ČR - Lesy České republiky, s.p., Přemyslova 1106/19, 50008 Hradec Králové	
					plocha 0233 celkem			6 764	1 072		
		0233	1221	lesní p.	39 738	454		52	49	ČR - Lesy České republiky, s.p., Přemyslova 1106/19, 50008 Hradec Králové	
					plocha 0233 celkem			454	52		
		krajstrávní území celkem :						22 773	3 040		
		Píseň	Píseň u Píse	0234	2106	lesní p.	2 368	413		58	342
2107	lesní p.				2 331	405		54	47	SJM Koudele Vladimír a Koudele Marie, Ondřejov 6, 33101 Píseň	
2108	lesní p.				2 286	368		59	12	ČR - Lesy České republiky, s.p., Přemyslova 1106/19, 50008 Hradec Králové	
2109	lesní p.				2 029	313		42	19	Šmídů Pavel, Stýskaly 52, 33011 Žlín	
2109	lesní p.				2 029	313		42	19	Šmídů Eliška, Stýskaly 56, 33011 Žlín	
2110	lesní p.				2 364	342		46	342	Eret Luboš, 33101 Píseň č.p. 43	
2111	lesní p.				2 357	343		46	125	Marková Jana, Pod Hůrkou 69, Zálož, 33011 Přemyslova	
2112	lesní p.				4 732	635		85	51	Domašylová Jarmila, 33152 Loka č.p. 68	
2112	lesní p.				4 732	635		85	51	Půta Jaroslav, 33101 Píseň č.p. 2	
2117	lesní p.				1 676	205		28	20	Koudele Kamil, 33152 Loka č.p. 45	
2117	lesní p.			1 676	205		28	20	Koudele Lenka, 33152 Loka č.p. 45		
2118	lesní p.			3 007	351		47	342	Eret Luboš, 33101 Píseň č.p. 43		
					plocha 0234 celkem			4 528	601		
0235	2548			lesní p.	3 002	576		146	342	Eret Luboš, 33101 Píseň č.p. 43	
	2549			lesní p.	1 103	192		53	52	SJM Taut Věra, Tautová Marie, 33101 Píseň č.p. 4	
	2550			lesní p.	1 201	169		40	49	SJM Pešek Miroslav a Pešková Zdeňka, 33101 Píseň č.p. 47	
	2551	lesní p.	970	102		29	302	Sebránek Miroslav, Potoční 496, 33101 Píseň			

obec název	kat. území název	usměrňující plochy	parcela číslo	druh pozemku	celková výměra	časové odměny dle parcel	dle k.ú.	typické omezení	LV	vlastník				
4.1	4.2	4.3	4.4	4.5	4.6	4.7	4.8	4.9	4.10	4.11				
Píseň	Píseň u Píseň	DUB	2552	jevní p.	1140	119		32	19	Společ. Píseň, Společný 52, 33001 Píseň				
			2553	jevní p.	1140	119		32	19	Společná sídla, Společný 36, 33001 Píseň				
			2554	jevní p.	972	301		36	43	34	Kotler Vladimír, 33101 Dražan č.p. 1.			
			2555	jevní p.	559	92		23	34	34	Bretišová, 33101 Píseň č.p. 49			
			2556	jevní p.	2090	249		63	18	18	Kotler Vladimír, 33101 Dražan č.p. 1.			
			2557	jevní p.	2375	259		64	51	51	Doměplová Jarмила, 33153 Mlýnský č.p. 69			
			2558	jevní p.	2376	259		64	51	51	Půža Jaroslav, 33101 Píseň č.p. 2			
			2559	jevní p.	2426	196		54	31	31	Domatyl Vladav, Nádražní 715, 33153 Malovice			
			2560	jevní p.	549	62		14	56	56	Komorníková Lucie, Bolevecká 15102, 33100 Píseň - Severní Předměstí			
			2454	jevní p.	9047	62		0	51	0	51	Domitry Vladav, Nádražní 709, 33101 Píseň		
			2455	jevní p.	10315	36		0	40001	0	40001	Obec Píseň, 33101 Píseň č.p. 45		
			2456	jevní p.	5330	3764		409	10001	409	10001	Obec Píseň, 33102 Píseň č.p. 45		
			píseň 07-56 celkem					6345		1057				
			kazdařská územní celkem:					5348		4404				
			Dražan	Dražan	DUB	4094	jevní p.	31005	899		157	10001	Obec Dražan, 33101 Dražan č.p. 26	
						4095	jevní p.	6120	224		0	205	Erbenová Ivana, 33100 Píseň č.p. 24	
						4096	jevní p.	2925	194		0	92	92	MUDr. Běránek Vladav, 33101 Dražan č.p. 22
						4097	jevní p.	4945	194		0	92	92	Ing. Buková Alena, 33101 Širokovice č.p. 5
						4098	jevní p.	5087	181		0	153	153	Naboz Petr, 33101 Dražan č.p. 44
4099	jevní p.	4944				194		0	476	0	476	Bláškova Petra, 33153 Šichovice č.p. 29		
4099	jevní p.	4944				194		0	476	0	476	Halavová Ludmila, Na Otavji 920, 33100 Píseň - Skvrňany		
4099	jevní p.	2924				190		0	476	0	476	Holota Vladav, 33622 Svojkovice č.p. 133		
4099	jevní p.	5070				213		0	474	0	474	Bret Vladav, Pod Těm 529, 33101 Píseň		
4099	jevní p.	4875				214		0	501	0	501	Žemčická Lenka, 33101 Dražan č.p. 13		
4099	jevní p.	5185				230		0	57	0	57	Harvová Anna, 33101 Hvozd č.p. 43		
4099	jevní p.	10322				636		36	10001	36	10001	Obec Dražan, 33101 Dražan č.p. 26		
4099	jevní p.	3073				123		0	9	0	9	Bartáček Vladav, Olčanská 2, 53204 Nezdvědice		
4099	jevní p.	3070				408		0	167	0	167	SUK Masile Vladimír, 33101 Hvozd č.p. 12		
píseň 07-56 celkem						3753		335						
kazdařská územní celkem:						5721		335						
Hvozd u Malvčína	Hvozd u Malvčína	DUB				656	jevní p.	24045	1811		323	300	ERBENOVÁ, P. ŠKARÝ 74912, 33000 Píseň - Černá	
			657	jevní p.	4416	259		49	36	36	SOK Housáček Jaroslav, Housáček Jaroslav, 33101 Hvozd č.p. 13			
			657/1	jevní p.	2306	391		68	276	276	ERBENOVÁ, P. ŠKARÝ 74912, 33000 Píseň			
			657/2	jevní p.	2306	391		68	276	276	Márgrová Alexandra, 33101 Hvozd č.p. 60			
			657/3	jevní p.	1306	391		60	276	276	P. V. H. B. s.r.o., 33152 Horní Píseň č.p. 157			
			píseň 07-57 celkem					377		370				
kazdařská územní celkem:					2485		334							



obec název	katastrální území název	ornáčnická plocha	parcele území	druh pozemku	celková výměra	dočasné odměně PUPFL		trvalé omezení	LV	vlastník			
						část parcel	část k.ú.						
čl.1	čl.2	čl.3	čl.4	čl.5	čl.6	m2	čl.7	čl.8	čl.10	čl.11			
Horní Bělá	Horní Bělá	02.33	4867/1 5057/1 5057/2	lesní p.	305 300	17 606		2 343	900	Dobrný Radek, Dlouhá 590, 33012 Horní Bělá			
				lesní p.	8993	802		106	10001	Obec Útěš, 33152 Útěš č.p. 71			
				lesní p.	44 508	775		154	10001	Obec Útěš, 33152 Útěš č.p. 71			
				plocha 02.33 celkem		18 993		2 599					
				02.33	4867/2	lesní p.	594	253		43	752	Dobrný Vědeň, Dlouhá 590, 33012 Horní Bělá	
					4867/3	lesní p.	367	152		29	10001	Obec Útěš, 33152 Útěš č.p. 71	
					4867/6	lesní p.	59	55		15	10001	Obec Útěš, 33152 Útěš č.p. 71	
					543	lesní p.	8 147	94		4	323	Jaroslavovec, Josef, 33152 Oboč č.p. 59	
					544/2	lesní p.	9 099	628		104	442	50M Hrbch Václav a Bechová Marie, 33152 Útěš č.p. 3	
					544/11	lesní p.	8 406	417		96	10001	Obec Útěš, 33152 Útěš č.p. 71	
					544/12	lesní p.	244	121		5	10001	Obec Útěš, 33152 Útěš č.p. 71	
					544/13	lesní p.	8 592	18		0	10001	Obec Útěš, 33152 Útěš č.p. 71	
				plocha 02.33 celkem		1758		399					
02.40	7057/2	lesní p.	476 172	16 606		2 250	900	Dobrný Radek, Dlouhá 590, 33012 Horní Bělá					
	7167/2	lesní p.	582 526	6 508		1 005	752	Dobrný Vědeň, Dlouhá 590, 33012 Horní Bělá					
plocha 02.40 celkem		23 314		3 255									
plocha 02.40 celkem		45 955		6 159									
Horní Bělá	Horní Bělá	02.43	11167/2 1203 1204 1205 1206 1207 1208 1209 1210 1211 2168/31 2168/32	lesní p.	506 384	3 103		1 082	779	Dobrný Radek, Dlouhá 590, 33012 Horní Bělá			
				lesní p.	3 046	16		0	731	Helus Maršál, 33152 Horní Bělá č.p. 90			
				lesní p.	3 689	80		3	106	Lavčková Lenka, 33152 Horní Bělá č.p. 135			
				lesní p.	2 575	197		40	235	Klaus Václav, 33152 Horní Bělá č.p. 91, Krupová Jarmila, Horní Bělá č.p. 9			
				lesní p.	2 552	259		47	64	Černá Miloslava, 33152 Horní Bělá č.p. 7			
				lesní p.	2 705	273		49	18	Kaura Jan, Popelková 769/20, 31200 Píseň - Dobruška			
				lesní p.	2 806	245		43	102	Koc Fandák, Rozáňa 694/6, 33600 Píseň - Městský úřad			
				lesní p.	2 451	269		40	128	Dobrný Útěš, 33152 Horní Bělá č.p. 101			
				lesní p.	2 642	333		39	236	Šabátová Eva, 33014 Ledce č.p. 87			
				lesní p.	3 161	358		50	529	Koudelová Miloslava, 33152 Horní Bělá č.p. 4			
				lesní p.	2 349	158		34	751	Helus Maršál, 33152 Horní Bělá č.p. 90			
				lesní p.	371	132		24	10001	Obec Horní Bělá, 33152 Horní Bělá č.p. 124			
				plocha 02.43 celkem		20 409		1 457					
02.42	1547/2	lesní p.	7 024	958		169	10001	Obec Horní Bělá, 33152 Horní Bělá č.p. 124					
plocha 02.42 celkem		958		169									
Horní Bělá	Horní Bělá	02.43	1498/1 1498/2 1593	lesní p.	33 109	849		144	10001	Obec Horní Bělá, 33152 Horní Bělá č.p. 124			
				lesní p.	99	4		0	10001	Obec Horní Bělá, 33152 Horní Bělá č.p. 124			
				lesní p.	3 942	1 026		174	10001	Obec Horní Bělá, 33152 Horní Bělá č.p. 124			
				plocha 02.42 celkem		1 639		345					
plocha 02.42 celkem		15 245		3 544									

ICO: 70890366  
DIČ: CZ70890366

Tel.: + 420 377 195 111  
Fax: + 420 377 195 078

E-mail: [posta@plzensky-kraj.cz](mailto:posta@plzensky-kraj.cz)  
[www.plzensky-kraj.cz](http://www.plzensky-kraj.cz)

obec název	katastrální název	označení plochy	parcele číslo	druh povrchu	celková výměra	dočasné odněš PUPPI		trvalé omezení	IV	výstředí						
						dle parcel	dle k.ú.									
sl.1.	sl.2.	sl.3.	sl.4.	sl.5.	m <sup>2</sup>	m <sup>2</sup>	sl.7.	sl.8.	sl.10.	sl.11.						
Horní Bělá	Hůbenov u Horní Bělé	02.44	98/25	lesní p.	52	52		11	490	Petraman Václav, Lhotka 10, 33152 Nekoměř						
			98/29	lesní p.	7	7		0	457	Hůbka Jiří, 33012 Horní Bělá č.p. 608						
			98/39	lesní p.	2 627	398		59	24	Jička Jiří, Hůbenov 1, 33152 Horní Bělá						
			124/2	lesní p.	293	287		59	257	Hůbka Jiří, 33012 Horní Bělá č.p. 808						
			124/2	lesní p.	291	181		0	411	Hospová Alena, Hůbenov č.p. 18, 33152 Horní Bělá						
			125/2	lesní p.	612	17		0	490	Petraman Václav, Lhotka 10, 33152 Nekoměř						
			125/2	lesní p.	555	529		139	135	SML Panna Petra a Fátimová Zelená, Hůbenov 2, 33152 Horní Bělá						
			124/2	lesní p.	745	190		34	505	Knecht Jiří, Hůbenov 5, 33152 Horní Bělá						
											36	Knechtová Kateřina, Hůbenov č.p. 8, 33152 Horní Bělá				
											35	Petraman Václav, Lhotka 10, 33152 Nekoměř				
											39	Hůbka Jiří, 33012 Horní Bělá č.p. 608				
											0	Lang Měna, Slovanská 1005/151, 32600 Píseň - Východní Předměstí				
											472	Petraman Václav, Lhotka 10, 33152 Nekoměř				
			02.45			98/52	lesní p.	1 601	268		38	472	Jička Měna, Hůbenov 29, 33152 Horní Bělá			
						98/53	lesní p.	428	58		9	505	Knecht Jiří, Hůbenov 8, 33152 Horní Bělá			
						98/53	lesní p.	420	58		9	505	Knechtová Kateřina, Hůbenov č.p. 8, 33152 Horní Bělá			
														54		
														0	Petraman Václav, Lhotka 10, 33152 Nekoměř	
														0	Hospová Alena, Hůbenov 18, 33152 Horní Bělá	
						02.47			453/3	lesní p.	1 162	1 162		342	3	ČR - Česká republika, s.p., Přemyslova 1105/19, 50008 Hradec Králové
									453/4	lesní p.	4 454	4 454		595	10001	Obec Horní Bělá, 33152 Horní Bělá č.p. 124
									453/12	lesní p.	522	104		22	3	ČR - Česká republika, s.p., Přemyslova 1105/19, 50008 Hradec Králové
									453/15	lesní p.	367	311		0	3	ČR - Česká republika, s.p., Přemyslova 1105/19, 50008 Hradec Králové
			524/4	lesní p.	52				43		5	10001	Obec Horní Bělá, 33152 Horní Bělá č.p. 124			
			524/5	lesní p.	1 298				1 191		132	10001	Obec Horní Bělá, 33152 Horní Bělá č.p. 124			
			524/1	lesní p.	369 591				6 239		377	3	ČR - Česká republika, s.p., Přemyslova 1105/19, 50008 Hradec Králové			
			524/6	lesní p.	421				22		0	10001	Obec Horní Bělá, 33152 Horní Bělá č.p. 124			
			02.49			1 079	lesní p.	1 080	1 079		414	3	ČR - Česká republika, s.p., Přemyslova 1105/19, 50008 Hradec Králové			
						57	lesní p.	57	57		59	3	ČR - Česká republika, s.p., Přemyslova 1105/19, 50008 Hradec Králové			
														1 524		
			plocha 02.47 celkem							17 294						
			krozsvětlní území celkem							139 866		19 790				

ORP KRÁLOVCE CELKEM

E-mail: [posta@plzensky-kraj.cz](mailto:posta@plzensky-kraj.cz)  
www.plzensky-kraj.cz

Tel.: + 420 377 195 111  
Fax: + 420 377 195 078

IČO: 70890366  
DIČ: CZ70890366

obec název	katastrální název	označení plochy	parcela číslo	druh pozemku	celková výměra	úbočinné odvětví PUPPFL		trvale omezení	IV	vlastník
						dle parcel	dle k.ú.			
z.č.	z.č.	z.č.	z.č.	z.č.	m2	m2	m2	m2	z.č.	z.č.
<b>ORP MYŘÁNY</b>										
Zahradka	Zahradka u Křesels	00245	675	lesní p.	9 150	3 067	545	10001	Obec Zahradka, Hůrky 39, 33008 Zahradka	
			684	lesní p.	1 184	565	307	16	ČR - Česká republika, s.p., Přemyslova 1106/19, 50008 Hradec Králové	
			686	lesní p.	3 063	434	88	10001	Obec Zahradka, Hůrky 39, 33008 Zahradka	
			539/1	lesní p.	156 233	88	2	10001	Obec Zahradka, Hůrky 39, 33008 Zahradka	
				plocha 02, 20 celkem:		4 158	745			
			676	lesní p.	9 085	881	216	111	10001	Obec Zahradka, Hůrky 39, 33008 Zahradka
				plocha 02, 49 celkem:		9 21	216			
			00250	lesní p.	20 332	265	69	10001	Obec Zahradka, Hůrky 39, 33008 Zahradka	
				plocha 02, 50 celkem:		265	69			
				katastrální území celkem:		5 404	1 050			
Hůrky u Zahradky	Hůrky u Zahradky	00254	317	lesní p.	9 757	183	0	161	Kavčík Res, Hůrky 33, 33007 Zahradka	
				plocha 02, 51 celkem:		183	0			
				katastrální území celkem:						
		00257	257/1	lesní p.	139 045	5 178	691	12	ČR - Česká republika, s.p., Přemyslova 1106/19, 50008 Hradec Králové	
				plocha 02, 52 celkem:		5 178	691			
		00255	271/1	lesní p.	3 251	357	15	12	ČR - Česká republika, s.p., Přemyslova 1106/19, 50008 Hradec Králové	
			271/2	lesní p.	2 755	414	54	12	ČR - Česká republika, s.p., Přemyslova 1106/19, 50008 Hradec Králové	
			271/3	lesní p.	3 033	449	60	12	ČR - Česká republika, s.p., Přemyslova 1106/19, 50008 Hradec Králové	
				plocha 02, 53 celkem:		1 720	216			
			00254	225	lesní p.	5 701	434	15	12	ČR - Česká republika, s.p., Přemyslova 1106/19, 50008 Hradec Králové
		328	lesní p.	20 739	4 212	504	12	ČR - Česká republika, s.p., Přemyslova 1106/19, 50008 Hradec Králové		
		329	lesní p.	49 457	165	0	12	ČR - Česká republika, s.p., Přemyslova 1106/19, 50008 Hradec Králové		
		plocha 02, 54 celkem:		4 211	349					
		katastrální území celkem:		41 705	1 443					
Úněšov	Úněšov	00255	341	lesní p.	47 009	70	0	10001	Obec Úněšov, 33036 Úněšov, p. 76	
				plocha 02, 55 celkem:		70	0			
		00255	450	lesní p.	33 223	8 602	1 129	10001	Obec Úněšov, 33036 Úněšov, p. 76	
				plocha 02, 56 celkem:		8 602	1 129			
		katastrální území celkem:		8 602	1 129					
Pernáček u Pernáče	Pernáček u Pernáče	00257	258/1	lesní p.	20 332	455	61	10001	Obec Pernáček, 33036 Pernáček, p. 62	
				plocha 02, 57 celkem:		455	61			
				katastrální území celkem:		455	61			
		00256	372	lesní p.	1 224	145	26	6	ČR - Česká republika, s.p., Přemyslova 1106/19, 50008 Hradec Králové	
	374	lesní p.	2 002	218	23	6	ČR - Česká republika, s.p., Přemyslova 1106/19, 50008 Hradec Králové			
	152/1	lesní p.	4 515	214	30	6	ČR - Česká republika, s.p., Přemyslova 1106/19, 50008 Hradec Králové			
	383	lesní p.	9 563	479	57	6	ČR - Česká republika, s.p., Přemyslova 1106/19, 50008 Hradec Králové			
	492	lesní p.	31 063	2 211	296	6	ČR - Česká republika, s.p., Přemyslova 1106/19, 50008 Hradec Králové			
	490	lesní p.	453	73	13	6	ČR - Česká republika, s.p., Přemyslova 1106/19, 50008 Hradec Králové			
		katastrální území celkem:		453	61					
Křesels	Křesels	00256	372	lesní p.	1 224	145	26	6	ČR - Česká republika, s.p., Přemyslova 1106/19, 50008 Hradec Králové	
			374	lesní p.	2 002	218	23	6	ČR - Česká republika, s.p., Přemyslova 1106/19, 50008 Hradec Králové	
			152/1	lesní p.	4 515	214	30	6	ČR - Česká republika, s.p., Přemyslova 1106/19, 50008 Hradec Králové	
			383	lesní p.	9 563	479	57	6	ČR - Česká republika, s.p., Přemyslova 1106/19, 50008 Hradec Králové	
	492	lesní p.	31 063	2 211	296	6	ČR - Česká republika, s.p., Přemyslova 1106/19, 50008 Hradec Králové			
	490	lesní p.	453	73	13	6	ČR - Česká republika, s.p., Přemyslova 1106/19, 50008 Hradec Králové			
		katastrální území celkem:		453	61					

IČO: 70890366  
DÍC: CZ70890366

Tel.: + 420 377 195 111  
Fax: + 420 377 195 078

E-mail: posta@plzensky-kraj.cz  
www.plzensky-kraj.cz

obec název	katastrální název	označení plochy	parcela číslo	druh pozemku	celková výměra	dotasné odněti PUPFL		trvale omezení	LV	vlastník
						dle parcel	dle k.ú.			
sl.1	sl.2	sl.3	sl.4	sl.5	sl.6	sl.7	sl.8	sl.9	sl.10	sl.11
Pomazánec	Krokanice	02/58	226/2	lesní p.	635 802	18 224		2 633	6	ČR - Lesy České republiky, s.p., Přemyslova 1106/19, 50008 Hradec Králové
			105	lesní p.	20 952	1 195		202	6	ČR - Lesy České republiky, s.p., Přemyslova 1106/19, 50008 Hradec Králové
			215/10	lesní p.	29 650	1 862		366	6	ČR - Lesy České republiky, s.p., Přemyslova 1106/19, 50008 Hradec Králové
			plocha 02/58 celkem				16 271		3 992	
katastrální území celkem						26 271	3 992			
Mšelovice	Mydlovary	02/59	796	lesní p.	2 128	12		0	11	ČR - Lesy České republiky, s.p., Přemyslova 1106/19, 50008 Hradec Králové
			790/1	lesní p.	518 292	10 216		1 309	11	ČR - Lesy České republiky, s.p., Přemyslova 1106/19, 50008 Hradec Králové
			624	ostatní pl.	377	155		0	11	ČR - Lesy České republiky, s.p., Přemyslova 1106/19, 50008 Hradec Králové
			plocha 02/59 celkem						1 309	
katastrální území celkem						10 383	1 309			
ORP MYDLOVARY celkem:							63 169	8 375		

obec název	katastrální název	označení plochy	parcela číslo	druh pozemku	celková výměra	dočasně odněti PUPFL		trvalé omezení	LV	vlastník	
						dle parcel	dle k.ú.				
sl.1.	sl.2.	sl.3.	sl.4.	sl.5.	sl.6.	sl.7.	sl.8.	sl.9.	sl.10.	sl.11.	
<b>ÚRP STRIBRO</b>											
Třepčy	Třepčy	02.60	628	lesní p.	14 789	931		118	9	ČR - Lesy České republiky, s.p., Přemyslova 1106/19, 50000 Hradec Králové	
			628/1	lesní p.	14 122	7 255		296	9	ČR - Lesy České republiky, s.p., Přemyslova 1106/19, 50000 Hradec Králové	
			628/2	lesní p.	62 648	4 713		634	1	Obec Třepčy, 34901 Třepčy č.p. 18	
			1005/1	ostatní pl.	2 754	187		0	9	ČR - Lesy České republiky, s.p., Přemyslova 1106/19, 50000 Hradec Králové	
		plocha 02.60 celkem					9 026		1 048		
	katastrální území celkem							3 086	1 048		
	Svinozovoz	02.61	212	lesní p.	1 434	420		48	9	ČR - Lesy České republiky, s.p., Přemyslova 1106/19, 50000 Hradec Králové	
			214	lesní p.	1 061	8		0	9	ČR - Lesy České republiky, s.p., Přemyslova 1106/19, 50000 Hradec Králové	
			plocha 02.61 celkem					428		48	
		02.62	74	lesní p.	727	337		65	2	Obec Třepčy, 34901 Třepčy č.p. 18	
			76/1	lesní p.	5 326	581		302	1	Obec Třepčy, 34901 Třepčy č.p. 18	
			76/2	lesní p.	1 941	736		276	1	Obec Třepčy, 34901 Třepčy č.p. 18	
			76/4	lesní p.	4 059	468		82	9	ČR - Lesy České republiky, s.p., Přemyslova 1106/19, 50000 Hradec Králové	
		plocha 02.62 celkem					2 122		376		
02.63	755/1	lesní p.	655 553	7 450		989	9	ČR - Lesy České republiky, s.p., Přemyslova 1106/19, 50000 Hradec Králové			
plocha 02.63 celkem					7 450		989				
katastrální území celkem							10 900	1 425			
Záchlumí u Stribra	02.64	190/1	lesní p.	43 992	2 582		452	31	ČR - Lesy České republiky, s.p., Přemyslova 1106/19, 50000 Hradec Králové		
		190/3	lesní p.	4 295	211		33	31	ČR - Lesy České republiky, s.p., Přemyslova 1106/19, 50000 Hradec Králové		
		plocha 02.64 celkem					2 793		485		
	katastrální území celkem							2 793	485		
Stribro	Těchlovice u Stribra	02.65	1533	lesní p.	72 381	1 482		268	1	Město Stribro, Masarykovo náměstí 1, 34901 Stribro	
			plocha 02.65 celkem					1 482		268	
		katastrální území celkem							1 482	268	
	Jezevce	02.66	218/6	lesní p.	377	289		38	176	Kopř Josef, Benešova 226, 34901 Stribro	
			plocha 02.66 celkem					38		38	
		02.67	65/13	lesní p.	5 771	1 211		158	70	ČR - Lesy České republiky, s.p., Přemyslova 1106/19, 50000 Hradec Králové	
			58	lesní p.	1 903	390		0	1	Město Stribro, Masarykovo náměstí 1, 34901 Stribro	
	plocha 02.67 celkem					1 601		158			
	katastrální území celkem							1 690	184		
	Mlýnská u Stribra	02.68	128/2	lesní p.	510	410		59	10	ČR - Lesy České republiky, s.p., Přemyslova 1106/19, 50000 Hradec Králové	
128/3			lesní p.	392	18		0	10	ČR - Lesy České republiky, s.p., Přemyslova 1106/19, 50000 Hradec Králové		
128/6			lesní p.	321	196		30	1	Město Stribro, Masarykovo náměstí 1, 34901 Stribro		
128/7			lesní p.	596	495		53	1	Město Stribro, Masarykovo náměstí 1, 34901 Stribro		
128/1			lesní p.	2 035	130		13	1	Město Stribro, Masarykovo náměstí 1, 34901 Stribro		
plocha 02.68 celkem					1 349		141				

obec název	katastrální název	obnačená plocha	parcela číslo	druh pozemku	celková výměra	dočasné odněti PUPFL		trvalé omezení	LV	vlastník	
						dle parcel.	dle k.ú.				
sl.1.	sl.2.	sl.3.	sl.4.	sl.5.	sl.6.	sl.7.	sl.8.	sl.9.	sl.10.	sl.11.	
Stribro	Mlýnský u Stribra	02.69	712/1	lesní p.	224 415	195		0	10	ČR - Lesy České republiky, s.p., Přemyslova 1105/19, 50008 Hradec Králové	
			plocha 02.69 celkem			195		0			
		02.70	435/1	lesní p.	79 406	5 196		699		10	ČR - Lesy České republiky, s.p., Přemyslova 1105/19, 50008 Hradec Králové
			plocha 02.70 celkem			5 196		699			
kategorizovaný pozemí celkem							5 691	640			
Benešovice	Benešovice	02.71	776/4	lesní p.	256	71		2	162	ČR - Lesy České republiky, s.p., Přemyslova 1105/19, 50008 Hradec Králové	
			776/5	lesní p.	5 295	1 695		239	162	ČR - Lesy České republiky, s.p., Přemyslova 1105/19, 50008 Hradec Králové	
			807/3	lesní p.	170	74		8	1	Obec Benešovice, 34901 Benešovice č.p.1	
		plocha 02.71 celkem			1 740		249				
		02.72	2140/9	lesní p.	1 171	806		106		160	Město Kladruby, náměstí republiky 89, 34961 Kladruby
			plocha 02.72 celkem			806		106			
		02.73	143/1	lesní p.	1 358	489		70		1	Obec Benešovice, 34901 Benešovice č.p.1
			2148/17	lesní p.	6 538	397		33		1	Obec Benešovice, 34901 Benešovice č.p.1
			2148/26	lesní p.	2 556	126		7		160	Město Kladruby, náměstí republiky 89, 34961 Kladruby
			2148/48	lesní p.	403	55		10		162	ČR - Lesy České republiky, s.p., Přemyslova 1105/19, 50008 Hradec Králové
		plocha 02.73 celkem			1 067		120				
		02.74	246/1	lesní p.	7 856	6		0		162	ČR - Lesy České republiky, s.p., Přemyslova 1105/19, 50008 Hradec Králové
			246/2	lesní p.	2 336	400		0		162	Ing. Božek Jir., Kladrubská 657, 349 01 Stribro
		plocha 02.74 celkem			485			0			
kategorizovaný pozemí celkem							4 012	475			
<b>ORP-STRIBRO celkem</b>							<b>34 918</b>	<b>4 725</b>			

obec název	kat.území název	stanoviště plochy	parcela číslo	drůb pocenziku	celková výměra	dojmeně odměň PUPPL dle parcel	trvalé smešné	IV	území			
sl.1.	sl.2.	sl.3.	sl.4.	sl.5.	m2	m2	m2	sl.10.	sl.11.			
<b>ORP TACHOV</b>												
Bor	Hobotčiny	02.76	576/3	lesní p.	434	258	35	1	Město Bor, náměstí Republiky I, 34802 Bor			
			586/3	lesní p.	3 769	2 1634	443	1	Město Bor, náměstí Republiky I, 34802 Bor			
			586/4	lesní p.	488	276	0	0	Město Bor, náměstí Republiky I, 34802 Bor			
			586/5	lesní p.	934	62	0	0	Město Bor, náměstí Republiky I, 34802 Bor			
			plocha 02.76 celkem					5 230	473			
			581/1	lesní p.	20 881	4 151	636	1	Město Bor, náměstí Republiky I, 34802 Bor			
			591/5	lesní p.	355	173	7	35	ČR - Lesy České republiky, s.p., Přemyslova 1106/19, 50008 Hradec Králové			
			591/4	lesní p.	76	15	0	149	ČR - Lesy České republiky, s.p., Přemyslova 1106/19, 50008 Hradec Králové			
			591/4	lesní p.	76	15	0	149	Jurák Jaroslav, Holobčiny 40, 34802 Bor			
			591/6	lesní p.	406	3	0	1	Město Bor, náměstí Republiky I, 34802 Bor			
			591/8	lesní p.	35	36	0	1	Město Bor, náměstí Republiky I, 34802 Bor			
			486/9	lesní p.	830	2	0	149	Českoopka Karel, Holobčiny 40, 34802 Bor			
			486/9	lesní p.	830	2	0	149	Jurák Jaroslav, Holobčiny 5, 34802 Bor			
			591/10	lesní p.	143	64	0	149	Českoopka Karel, Holobčiny 40, 34802 Bor			
			591/10	lesní p.	143	64	0	149	Jurák Jaroslav, Holobčiny 5, 34802 Bor			
			plocha 02.76 celkem					4 544	835			
			plocha 02.76 celkem					100 542	4 856	599	51	Křimokatská lanová Bor u Tachova, S.kačina 31, 34802 Bor
			plocha 02.77 celkem					6 184	663	23	1	Město Bor, náměstí Republiky I, 34802 Bor
			plocha 02.77 celkem					46 149	8 327	962	1	Město Bor, náměstí Republiky I, 34802 Bor
plocha 02.77 celkem					2 751	45	0	1	Město Bor, náměstí Republiky I, 34802 Bor			
plocha 02.77 celkem					13 391		1 344					
plocha 02.77 celkem					21 544		2 757					
Kosoř u Boru	Kosoř u Boru	02.78	1060/7	lesní p.	309 366	5 210	731	1	Město Bor, náměstí Republiky I, 34802 Bor			
			1060/8	lesní p.	4 488	96	0	2	Město Bor, náměstí Republiky I, 34802 Bor			
			1060/10	lesní p.	2 422	2 135	82	45	ČR - Lesy České republiky, s.p., Přemyslova 1106/19, 50008 Hradec Králové			
			1246	lesní p.	2 246	831	144	1	Město Bor, náměstí Republiky I, 34802 Bor			
			1573	ostatní pl.	1 453	30	0	45	ČR - Lesy České republiky, s.p., Přemyslova 1106/19, 50008 Hradec Králové			
			plocha 02.78 celkem					8 352	957			
			1380/1	lesní p.	855	106	0	1	Město Bor, náměstí Republiky I, 34802 Bor			
			1383/1	lesní p.	2 735	372	81	1	Město Bor, náměstí Republiky I, 34802 Bor			
			1383/4	lesní p.	917	308	42	1	Město Bor, náměstí Republiky I, 34802 Bor			
			plocha 02.78 celkem					9 277	105			
plocha 02.78 celkem					9 339	1 080						
Stouřín	Stouřín	02.80	1740/1	lesní p.	391 889	361	48	45	ČR - Lesy České republiky, s.p., Přemyslova 1106/19, 50008 Hradec Králové			
			1744	lesní p.	32 764	4 012	556	45	ČR - Lesy České republiky, s.p., Přemyslova 1106/19, 50008 Hradec Králové			
			1747	lesní p.	27 334	3 153	421	45	ČR - Lesy České republiky, s.p., Přemyslova 1106/19, 50008 Hradec Králové			
			1742	ostatní pl.	1 550	277	0	45	ČR - Lesy České republiky, s.p., Přemyslova 1106/19, 50008 Hradec Králové			
			plocha 02.80 celkem					7 605	935			

obec názv.	katastrální území názv.	katastrální plochy	parcela číslo	druh povrchu	celková výměra	dočasně odnětá PUPP část parcely	trvalé zemědělní plochy	LV	vlastník
Bor	Stříbrň	02.01	02.01	lesní p.	2 132	1 619	519	46	OK - Lesy České republiky, s.p., Přemyslova 1106/19, 50008 Hradec Králové
			1553	lesní p.	1 716	21	0	1	Město Bor, náměstí Republiky 1, 34902 Bor
				plocha 02.01 celkem		1 849		130	
Příbram	Kundráčec u Příbramě	02.02	02.02	lesní p.	17 225	5 111	427	464	OK - Lesy České republiky, s.p., Přemyslova 1106/19, 50008 Hradec Králové
				plocha 02.02 celkem		3 114	427		
				Katastrální území celkem		3 114	427		
Příbram	Soudské	02.05	02.05	lesní p.	12 233	302	33	1	Město Příbram, náměstí Republiky 112, 34806 Příbram
				plocha 02.05 celkem		302	33		
				Katastrální území celkem		302	33		
Příbram	Kundráčec u Příbramě	02.06	02.06	lesní p.	64 664	222	28	1	Město Příbram, náměstí Republiky 112, 34806 Příbram
				plocha 02.06 celkem		222	28		
				Katastrální území celkem		222	28		
Příbram	Příbram	02.07	02.07	lesní p.	126	33	0	1	Město Příbram, náměstí Republiky 112, 34806 Příbram
				plocha 02.07 celkem		33	0		
				Katastrální území celkem		33	0		
Příbram	Příbram	02.08	02.08	lesní p.	135 908	508	50	1	Město Příbram, náměstí Republiky 112, 34806 Příbram
				plocha 02.08 celkem		541	50		
				Katastrální území celkem		541	50		
Příbram	Příbram	02.09	02.09	lesní p.	14 994	1 864	245	37	Komáňská ul. č.p. 123, 51101 Bor
				plocha 02.09 celkem		1 864	245		
				Katastrální území celkem		1 864	245		
Příbram	Příbram	02.10	02.10	lesní p.	186	173	30	6	OK - Lesy České republiky, s.p., Přemyslova 1106/19, 50008 Hradec Králové
				plocha 02.10 celkem		374	465		
				Katastrální území celkem		374	465		
Příbram	Příbram	02.11	02.11	ostatní pl.	7 863	4	0	3	OK - Lesy České republiky, s.p., Přemyslova 1106/19, 50008 Hradec Králové
				plocha 02.11 celkem		4	0		
				Katastrální území celkem		4	0		
ORP TACHOV celkem							51 034	6 371	

PÍZEŇSKÝ KRAJ - bilance

ORP Kralovice	139 866	19 790
ORP Nýřany	63 169	8 875
ORP Stříbro	34 910	4 725
ORP Tachov	51 034	6 371
<b>celkem</b>	<b>288 979</b>	<b>39 761</b>



**Doložka konverze do dokumentu obsaženého v datové zprávě**

Tento dokument, který vznikl převedením vstupu v listinné podobě do podoby elektronické pod pořadovým číslem 124646795-196263-191206103817, skládající se z 24 listů, se doslovně shoduje s obsahem vstupu.

Vstup bez viditelného prvku.

Jméno a příjmení osoby, která konverzi provedla: P [REDACTED] [REDACTED]

Vystavil: Město Stříbro  
Pracoviště: MěÚ Stříbro - č.p. 63  
Stříbro dne 06.12.2019

