

SMLOUVA O NÁJMU

č.: 55870

uzavřená ve smyslu ust. § 2201 a násl. zák. č. 89/2012 Sb., občanský zákoník, ve znění pozdějších předpisů
(dále jen „občanský zákoník“)

Smluvní strany:

Lesy České republiky, s.p.,

se sídlem v Hradci Králové, Přemyslova 1106/19, Nový Hradec Králové, PSČ 500 08
IČ: 42196451, DIČ: CZ42196451,
zapsané v OR u KS Hradec Králové oddíl A XII, vložka 540,
z pověření zastoupeny Ing. Pavlem Hesem, lesním správcem Lesní správy Stříbro,
Na Vinici 1453, 349 01 Stříbro
bankovní spojení: Komerční banka a.s., pobočka Stříbro,
číslo účtu: 271 173 0287/0100

(dále jen „pronajímatel“) na straně jedné

a

NET4GAS, s.r.o.

se sídlem Na Hřebenech II 1718/8, P.O.BOX 22, 140 21 Praha 4 - Nusle
zapsána v Obchodním rejstříku vedeném Městským soudem v Praze, oddíl C, vložka 108316
IČO: 27260364, DIČ: CZ27260364

zastoupené [redacted], prokuristou společnosti NET4GAS, s.r.o.

a [redacted], prokuristou společnosti NET4GAS, s.r.o.

Registrační číslo smlouvy: 1720000081

(dále jen „nájemce“) na straně druhé

uzavírají níže uvedeného dne, měsíce a roku tuto

SMLOUVU O NÁJMU:

I.

Předmět smlouvy

1. Pronajímatel prohlašuje, že má právo hospodařit k níže uvedeným pozemkům, které jsou ve vlastnictví České republiky, a to:

Číslo parcely	Druh pozemku	Výměra v m ²	Pronajímaná výměra v m ²	Katastrální území	LV	Obec
246/1	lesní pozemek	7856	6	Benešovice	162	Benešovice
776/4	lesní pozemek	256	71	Benešovice	162	Benešovice
776/6	lesní pozemek	5295	1595	Benešovice	162	Benešovice
2148/24	ostatní plocha jiná plocha	229	152	Benešovice	162	Benešovice
2148/46	lesní pozemek	403	55	Benešovice	162	Benešovice
2502/2	ostatní plocha ostatní komunikace	891	150	Benešovice	162	Benešovice
2533/4	ostatní plocha ostatní komunikace	507	150	Benešovice	162	Benešovice

2541/3	ostatní plocha ostatní komunikace	303	303	Benešovice	162	Benešovice
2541/4	ostatní plocha ostatní komunikace	437	150	Benešovice	162	Benešovice
2541/13	ostatní plocha ostatní komunikace	73	73	Benešovice	162	Benešovice
591/5	lesní pozemek	465	173	Holostřevy	95	Bor
1873/4	ostatní plocha ostatní komunikace	212	106	Holostřevy	95	Bor
1873/6	ostatní plocha ostatní komunikace	95	10	Holostřevy	95	Bor
1878/2	ostatní plocha ostatní komunikace	6310	150	Holostřevy	95	Bor
1881/1	ostatní plocha ostatní komunikace	5085	150	Holostřevy	95	Bor
423/1	lesní pozemek	79406	5196	Milíkov u Stříbra	10	Stříbro
712/1	lesní pozemek	224415	195	Milíkov u Stříbra	10	Stříbro
128/2	lesní pozemek	510	410	Milíkov u Stříbra	10	Stříbro
128/3	lesní pozemek	392	18	Milíkov u Stříbra	10	Stříbro
65/13	lesní pozemek	5771	1211	Jezerce	70	Stříbro
Celkem			10324			

Uvedené pozemky (dále také „**předmětné pozemky**“ nebo „**předmět nájmu**“) jsou zapsané v katastru nemovitostí u Katastrálního úřadu pro Plzeňský kraj, Katastrální pracoviště Tachov.

2. **Rozhodnutí o dočasném a trvalém odnětí ochrany PUPFL** bylo vydáno Krajským úřadem Plzeňského kraje, odborem životního prostředí dne 25.11.2019 pod č.j. PK-ŽP/11159/19.
3. Pronajímatel se zavazuje přenechat na základě této Smlouvy nájemci předmět nájmu uvedený v odst. 1. tohoto článku o celkové výměře **10 324 m²** k dočasnému úplatnému užívání.
4. Smluvní strany prohlašují, že hranice předmětu nájmu jsou jim spolehlivě známy a nevzbuzují jakýchkoli pochybností – viz. předávací protokoly č. 57 a 65 podepsané dne 21.12.2019.
5. Nájemce prohlašuje, že se se stavem předmětu nájmu řádně a dostatečně seznámil a že jej shledává ke dni uzavření této Smlouvy způsobilým ke smluvenému účelu nájmu dle této Smlouvy.

II.

Účel nájmu

Nájemce bude předmět nájmu uvedený v článku I. odst. 1. této Smlouvy užívat pro realizaci stavby „**VTL plynovod DN 1400, RU Kateřinský potok – RU Přimda**“.

III.

Nájemní doba

1. Pronajímatel na základě této Smlouvy přenechává nájemci a nájemce od pronajímatele přebírá do dočasného úplatného užívání předmět nájmu uvedený v čl. I. odst. 1. této Smlouvy o celkové výměře **10 324 m²**, a to na dobu určitou od **1. 2. 2020 do 31. 12. 2020** (po dobu trvání platnosti Rozhodnutí Krajského úřadu Plzeňského kraje ohledně ochrany PUPFL).

2. Tato Smlouva může být prodloužena vzájemnou dohodou smluvních stran za podmínky, že nájemce bude řádně plnit veškeré své povinnosti, které mu z této Smlouvy či právních předpisů vyplývají.
3. Nájem dle této Smlouvy skončí:
 - a) uplynutím doby, na níž byl sjednán,
 - b) písemnou dohodou smluvních stran,
 - c) písemnou výpovědí s výpovědní dobou učiněnou kteroukoli ze smluvních stran za níže uvedených podmínek.
4. Před uplynutím sjednané doby nájmu lze tento skončit výpovědí ze strany pronajímatele z těchto důvodů:
 - a) nájemce je o více než jeden měsíc v prodlení s placením nájemného, a to i přes písemnou výzvu pronajímatele k dodatečné úhradě svého dluhu,
 - b) nájemce užívá předmět nájmu v rozporu s ustanoveními této Smlouvy i přes písemnou výzvu pronajímatele k odstranění závadného stavu s určením přiměřené lhůty ke zjednání nápravy,
 - c) nájemce přenechal bez předchozího písemného souhlasu pronajímatele předmět nájmu nebo jeho část do podnájmu,
 - d) nájemce porušil své povinnosti plynoucí z této Smlouvy, a to i přes písemné upozornění pronajímatele,
 - e) nájemce na předmětu nájmu umístil jakékoli stavby bez předchozího písemného souhlasu pronajímatele,
 - f) nájemce ztratil oprávnění k provozování činnosti, pro kterou si předmět nájmu pronajal,
 - g) předmět nájmu přestal být využitelný pro sjednaný účel nájmu
5. Před uplynutím sjednané doby nájmu lze nájem skončit výpovědí ze strany nájemce z těchto důvodů:
 - a) nájemce ztratil oprávnění k provozování činnosti, pro kterou si předmět nájmu pronajal,
 - b) pronajímatel porušil své povinnosti vůči nájemci vyplývající z této Smlouvy, a to i přes písemné upozornění nájemce,
 - c) předmět nájmu přestal být využitelný pro sjednaný účel nájmu, tedy např. protokolárním předáním pozemků nájemcem zpět pronajímateli
6. Pro výpověď dle odst. 4. a odst. 5. tohoto článku se sjednává měsíční výpovědní doba, která počíná běžet od prvního dne kalendářního měsíce následujícího po měsíci, v němž byla výpověď doručena druhé smluvní straně. Toto neplatí pro odst. 5. písm. c).
7. Ke dni skončení nájmu je nájemce povinen odevzdat pronajímateli předmět nájmu ve stavu odpovídajícímu způsobu využití pro účely dle čl. II. odst. 1. této Smlouvy, resp. v takovém stavu, v jakém jej převzal s přihlédnutím k obvyklému opotřebení při řádném užívání. O předání bude sepsán písemný protokol opatřený datem a podpisy oprávněných pracovníků pronajímatele a nájemce.

IV.

Nájemné

1. Nájemce se zavazuje platit pronajímateli za předmět nájmu nájemné ve výši 17,94 Kč/m²/rok (15,00 Kč x 1,196 celková inflace). Celkové roční nájemné tak činí **185.213,-- Kč** (slovy: jednostoosmdesátpětdvěšestřináctkorunčeských). **Nájemné za období 1. 2. 2020 až 31. 12. 2020 činí 169.526,00 Kč.** Takto ujednané nájemné bylo stanoveno dohodou.
2. Nájemné dle předchozího odstavce tohoto článku je bez daně z přidané hodnoty. K takto ujednanému nájemnému bude připočtena daň z přidané hodnoty ve výši stanovené platnými a účinnými předpisy o dani z přidané hodnoty pro dané období.
3. Pronajímatel bude nájemné fakturovat jedenkrát ročně, a to vždy k 31. 5. běžného roku a toto datum je zároveň datem uskutečnění zdanitelného plnění. Lhůta splatnosti faktury činí 30 kalendářních dnů ode dne jejího vystavení. Dnem úhrady se rozumí den připsání částky ve

prospěch účtu pronajímatele. Úhrada nájemného bude prováděna ve prospěch účtu organizační jednotky pronajímatele uvedeného v záhlaví této Smlouvy. V případě ukončení nájemního vztahu založeného touto Smlouvou v průběhu roku bude poměrně upravena výše nájemného.

4. Faktura je řádně vystavena, pokud splňuje veškeré náležitosti daňového a účetního dokladu podle příslušných právních předpisů a další náležitosti dle této Smlouvy, pokud byly smluvními stranami dohodnuty. V případě, že faktura nebyla vystavena řádně, je smluvní strana, které je faktura určena, oprávněna fakturu vrátit, a to ve lhůtě pěti pracovních dnů od jejího doručení s uvedením chybných či chybějících náležitostí. Pokud bude faktura v uvedené lhůtě oprávněně vrácena, je smluvní strana, které byla faktura vrácena, povinna řádně vystavit a doručit bezvadnou (opravenou či doplněnou) fakturu, a to ve lhůtě pěti pracovních dnů od jejího vrácení. Nová lhůta splatnosti počíná běžet ode dne vystavení bezvadné (tj. opravené či doplněné) faktury.
5. Nájemce bere na vědomí, že pronajímatel se rozhodl uplatnit na vztah založený touto Smlouvou, tj. nájem pozemku, daň z přidané hodnoty, a to ve smyslu zákona č. 235/2004 Sb., o dani z přidané hodnoty, ve znění pozdějších předpisů.
6. V případě prodloužení nájemní smlouvy bude nájemné na každé další roky valorizováno vždy k 1.1. aktuálního kalendářního roku podle skutečně dosažené míry inflace vyjádřené přírůstkem průměrného indexu spotřebitelských cen za 12 posledních měsíců předcházejícího kalendářního roku zveřejněného Českým statistickým úřadem. Nájemné bude automaticky upravováno bez písemného oznámení nájemci. K prvnímu zvýšení nájmu o inflaci takto dojde s účinností od 2021.
7. Nájemce se zavazuje platit pronajímateli nájemné v souladu s touto Smlouvou řádně a včas.

V.

Práva a povinnosti smluvních stran

1. Nájemce je povinen využívat předmět nájmu řádným způsobem a pouze k dohodnutému a příslušnými úřady povolenému účelu, užívat jej v souladu s ustanoveními této Smlouvy a v záležitostech touto Smlouvou neupravených v souladu s obecně platnými právními předpisy.
2. Nájemce je dále povinen na své náklady řádně udržovat na předmětu nájmu se nacházející předměty a zařízení, pokud se jedná o běžné záležitosti spojené s jeho užíváním.
3. Nájemce je povinen umožnit pronajímateli vstup na předmět nájmu za účelem zjištění jeho stavu a kontroly jeho užívání nájemcem v souladu s touto Smlouvou.
4. Nájemce je povinen na předmětu nájmu umožnit pronajímateli výkon činností souvisejících s hospodařením v lese dle zák. č. 289/1995 Sb., lesní zákon, ve znění pozdějších předpisů a platného lesního hospodářského plánu, nebude-li příslušným rozhodnutím orgánů státní správy rozhodnuto jinak. Nájemci se zakazuje jakékoli kácení trvalých porostů bez předchozího písemného souhlasu pronajímatele.
5. Pronajímatel je oprávněn kontrolovat, jak nájemce plní povinnosti, které pro něj vyplývají z této Smlouvy.
6. Rozhodne-li příslušný orgán státní správy pravomocným rozhodnutím o uložení pokuty pronajímateli v souvislosti s porušením zákonných povinností, ke kterým došlo jednáním nebo opomenutím nájemce dle této Smlouvy, je nájemce povinen zaplatit pronajímateli částku ve výši uložené pokuty včetně případných dalších nákladů pronajímatele s tímto spojených, zejména pak nákladů řízení, a to vše do 5 pracovních dnů od doručení písemné výzvy pronajímatele k úhradě.
7. Nájemce není oprávněn přenechat bez předchozího písemného souhlasu pronajímatele předmět nájmu nebo jeho část do podnájmu třetí osobě.
8. Nájemce se zavazuje na vlastní náklady odstranit újmu, která na předmětu nájmu jeho činností nebo činností třetích osob vznikne, a to ve lhůtě 30 kalendářních dnů od doručení písemné výzvy pronajímatele k odstranění újmy.

9. Nájemce nese plnou odpovědnost za veškerou újmu, která jím prováděnou činností nebo porušením jeho povinností založené touto Smlouvou či právním předpisem vznikne pronajímateli či třetím osobám, a to i v případě, že by újma vznikla v důsledku činnosti nájemcem najatých právnických či fyzických osob v souvislosti s prováděnou činností.
10. Smluvní strany ujednávají, že právo nájmu dle této Smlouvy se nezapíše do veřejného seznamu.
11. Smluvní strany sjednávají pro případ porušení povinností uvedených v článku V. této Smlouvy smluvní pokutu ve výši 10 % aktuálního ročního nájemného, nejméně však 10 000 Kč, za každý jednotlivý případ. Stanovením smluvní pokuty není dotčeno právo poškozené strany na náhradu škody a zaplacená smluvní pokuta se na náhradu škody nezapočítává. Smluvní pokuta je splatná do 15 dnů od doručení výzvy smluvní straně, která porušila své povinnosti.

VI.

Ostatní ujednání

Nájemce se zavazuje nevydávat stanoviska či vyjádření třetím osobám k dotčení či omezení ve využívání předmětu nájmu nebo jeho částí.

VII.

Sankční ujednání

Pro případ prodlení s úhradou nájemného se nájemce zavazuje zaplatit pronajímateli smluvní pokutu ve výši 0,05% z dlužné částky za každý i započatý den prodlení. Právo pronajímatele na náhradu škody vzniklé z porušení smluvních povinností nájemce či právo tuto Smlouvu vypovědět ve smyslu čl. III. této Smlouvy tím není dotčeno.

VIII.

Criminal compliance doložka

1. Smluvní strany níže svým podpisem stvrzují, že v průběhu vyjednávání o této smlouvě vždy jednaly a postupovaly čestně a transparentně a současně se zavazují, že takto budou jednat i při plnění této smlouvy a veškerých činnostech s ní souvisejících.
2. Smluvní strany se dále zavazují vždy jednat tak a přijmout taková opatření, aby nedošlo ke vzniku důvodného podezření na spáchání trestného činu či k samotnému jeho spáchání (včetně formy účastenství), v důsledku tedy jednat tak, aby kterékoli ze smluvních stran nemohla být přičtena odpovědnost podle zákona č. 418/2011 Sb., o trestní odpovědnosti právnických osob a řízení proti nim, nebo nevznikla trestní odpovědnost fyzických osob (včetně zaměstnanců) podle trestního zákoníku, případně aby nebylo zahájeno trestní stíhání proti jakékoliv ze smluvních stran včetně jejich zaměstnanců podle platných právních předpisů.
3. LČR za tímto účelem vytvořily tzv. Criminal compliance program Lesů České republiky, s. p. (viz www.lesycr.cz), (dále jen „CCP LČR“), a v jeho rámci přijaly závazek vymezovat se proti jakémukoli protiprávnímu a neetickému jednání a nastavily postupy k prevenci a odhalování takového jednání.

IX.

Závěrečná ustanovení

1. Pokud není v této Smlouvě ujednáno jinak, řídí se vztahy mezi smluvními stranami příslušnými obecně platnými právními předpisy, zejména občanským zákoníkem, ve znění pozdějších předpisů.
2. V případě změny identifikačních údajů smluvních stran se tyto zavazují vzájemně se o této skutečnosti bez zbytečného odkladu písemně informovat.
3. Tuto Smlouvu lze měnit a doplňovat pouze písemnými vzestupně číslovanými dodatky podepsanými oprávněnými zástupci obou smluvních stran.

4. Zakladatel udělil předchozí souhlas s nakládáním s určeným majetkem ve smyslu ustanovení § 17 odst. 2 zákona č. 77/1997 Sb., o státním podniku, ve znění pozdějších předpisů, pod č.j.: 47675/2017-MZE-13221 ze dne 01. 09. 2017, v odstavci 6.5.3 Statutu LČR.
5. Tato Smlouva je vyhotovena ve čtyřech stejnopisech, z nichž po dvou vyhotoveních obdrží každá ze smluvních stran.
6. Obě smluvní strany jsou oprávněny a v případech stanovených zákonem i povinny uveřejnit Smlouvu a její dodatky včetně metadat v rozsahu a způsobem dle zákona č. 340/2015 Sb., o zvláštních podmínkách účinnosti některých smluv, uveřejňování těchto smluv a o registru smluv (zákon o registru smluv), v účinném znění. Obě smluvní strany jsou s uveřejněním Smlouvy a jejích dodatků včetně metadat srozuměny.
7. Na základě nedořešeného nájemního vztahu do dne účinnosti a platnosti této smlouvy dojde k narovnání nájemného ve výši 5.567,- Kč (slovy: pětisícpětsetšedesátšedemkorunčeských). Náhrada za bezesmluvní užívání je bez daně z přidané hodnoty. Náhrada za bezesmluvní užívání bude nájemcem uhrazena na základě faktury k 31. 5. 2020. Lhůta splatnosti faktury činí 30 kalendářních dnů ode dne jejího vystavení. Dnem úhrady se rozumí den připsání částky ve prospěch účtu pronajímatele. Úhrada nájemného bude prováděna ve prospěch účtu organizační jednotky pronajímatele uvedeného v záhlaví této Smlouvy.
8. Tato Smlouva nabývá platnosti dnem podpisu oběma smluvními stranami, v případě povinnosti uveřejnění je účinnost podmíněna uveřejněním v registru smluv.
9. Smluvní strany prohlašují, že si tuto Smlouvu přečetly a na důkaz správnosti a souhlasu připojují prosty omylu své vlastnoruční podpisy.
10. Nedílnou součástí této Smlouvy je příloha:
 - Protokol o předání a převzetí č. 57 a č. 65
 - Rozhodnutí Krajského úřadu Plzeňského kraje č.j. PK-ŽP/11159/19 z 25. 11. 2019

Pronajímatel:


Nájemce:


Ve Stříbře dne 16.4.2020

V Praze dne 12.3.2020




Lesy České republiky, s.p.
Ing. Pavel Hes
lesní správce LS Stříbro



NET4GAS, s.r.o.

prokurista NET4GAS, s.r.o.



NET4GAS, s.r.o.

prokurista NET4GAS, s.r.o.



26
Spis. zn.:
Počet listů: 12
Počet příloh: 1
Počet listů příloh: 6

PK-ŽP/11159/19 KRAJSKÝ ÚŘAD Plzeňského kraje
ZN/1908/ŽP/19

V Plzni dne

31. 12. 2019
O. L. Dvořák

Dle rozdělovníku

Toto rozhodnutí nabylo právní moci dne 31. 12. 2019

Lesní správa Stříbro

29-11-2019

č.j.: 1224/2019

Vyřizuje:

Tel.:

E-mail:

Datum:

25. 11. 2019

ROZHODNUTÍ

Krajský úřad Plzeňského kraje, Odbor životního prostředí (dále též „krajský úřad“), jako správní orgán věcně a místně příslušný podle § 67 odst. 1 písm. g) zákona č. 129/2000 Sb., o krajích (krajské zřízení) v platném znění, § 47 odst. 1 písm. b) zákona č. 289/1995 Sb., o lesích a o změně a doplnění některých zákonů (dále též „lesní zákon“) v platném znění a podle § 48a odst. 1 písm. b) lesního zákona příslušný k vydání rozhodnutí o odnětí lesních pozemků plnění funkcí lesa o výměře 1 ha a více a o výši poplatků za odnětí

rozhodl

o žádosti společnosti NET4GAS s. r. o., IČO: 27260364, se sídlem Na Hřebenech II 1718/8, 140 21 Praha – Nusle, zastoupené na základě plné moci společností ILF Consulting Engineers s. r. o., IČO: 26243563, se sídlem Jirsíkova 5, 186 00 Praha 8 (dále též „žadatel“) ze dne 8. 8. 2019, doručené dne 9. 8. 2019, o dočasné odnětí a omezení plnění funkcí lesa pro liniovou stavbu plynovodu „VTL plynovod DN 1400, RU Kateřinský potok – RU Přimda“ (jedná se o pozemky určené k plnění funkcí lesa v k. ú. Přehořov u Žihle, Bílov v Čechách, Potvorov, Řemešín, Mladotice, Pláně u Plas, Dražeň, Hvozd u Manětína, Líté, Horní bělá, Hubenov u Horní Bělé, Zahrádka u Všerub, Hůrky u Zahrádky, Podmokly u Úněšova, Úněšov, Málkovice u Pernarce, Krukanice, Mydlovary, Trpísty, Sviňomazy, Záchlumí u Stříbra, Těchlovice u Stříbra, Jezerce, Milíkov u Stříbra, Benešovice, Holostřevy, Kosov u Boru, Skviřín, Bor u Tachova, Souměř, Kundratice u Přimdy a Přimda), takto:

1. povoluje

podle § 13 odst. 1 lesního zákona

dočasné odnětí pozemků určených k plnění funkcí lesa

za účelem realizace uvedené liniové stavby pro přepravu zemního plynu a zvýšení kapacity plynárenské přepravní soustavy ČR na dobu do 31. 12. 2020

o celkové výměře **28,8979 ha**. Dočasným odnětím jsou dotčeny níže uvedené lesní pozemky (viz Příloha 1, která je nedílnou součástí tohoto rozhodnutí).

Předmětné plochy dočasného odnětí (jedná se zejména o manipulační a stavební plochy pro realizaci stavby) jsou uvedeny v záborovém elaborátu, který je součástí spisové dokumentace (uvedeno jako „Lesní příloha“) včetně mapových zákresů.

2. ukládá

podle § 16 odst. 2 písm. f) lesního zákona žadateli tato **opatření v zájmu ochrany pozemků určených k plnění funkcí lesa:**

- a) před zahájením případného odlesnění a stavebních prací řádně vytyčit a vyznačit hranice pozemků nebo jejich částí, pro které bylo dočasné odnětí povoleno, a to za spoluúčasti zástupce příslušného vlastníka pozemku,
- b) před ukončením dočasného odnětí provést zalesnění na všech plochách v rozsahu uvedeném v „Lesní příloze“ (Tabulka 4.5)

Tímto rozhodnutím se dle ust. § 16 odst. 2 písm. c) a d) lesního zákona se schvaluje plán rekultivace a termín a způsob opětovného zalesnění pozemků.

3. stanoví

podle § 17 odst. 1 lesního zákona **poplatek za dočasné odnětí pozemků určených k plnění funkcí lesa**, který je žadatel povinen zaplatit u dočasného odnětí do 31.12. kalendářního roku, v němž odnětí trvá. Celkový poplatek činí **281 016,- Kč**.

Rozdělení poplatku dle § 17 odst. 4 zákona o lesích:

40% - je příjmem rozpočtu obce dle katastrální příslušnosti a může být použit jen pro zlepšení životního prostředí v obci nebo pro zachování lesa, **60%** - připadá SFŽP.

Přehled ročních poplatků stanovených v období od nabytí právní moci rozhodnutí (prosinec 2019) do 31. 12. 2019 a od 1. 1. 2020 do 31. 12. 2020:

2019

ORP	Obec	Dočasné odnětí (ha)	Poplatek (Kč)	Z toho SFŽP (60 %)	Z toho obec (40 %)
Kralovice	Žihle	1,4348	1386	831,6	554,4
	Bílov	0,0877	60	36	24
	Potvorov	0,9761	663	397,8	265,2
	Kralovice	0,2169	148	88,8	59,2
	Mladotice	2,2773	1966	1179,6	786,4
	Pláně	0,9348	635	381	254
	Dražeň	0,3221	219	131,4	87,6
	Hvozď	0,2495	170	102	68
	Líté	4,3835	3006	1803,6	1202,4
	Horní Bělá	3,1039	2678	1606,8	1071,2
Nýřany	Zahrádka	0,5589	380	228	152
	Úněšov	2,0471	1389	833,4	555,6
	Pernarec	2,6726	1814	1088,4	725,6
	Křelovice	1,0383	705	423	282
Stříbro	Trpísty	1,8086	1227	736,2	490,8
	Záchlumí	0,2793	190	114	76
	Stříbro	1,0012	1204	722,4	481,6
	Benešovice	0,4019	324	194,4	129,6
Tachov	Bor	4,3637	2960	1776	1184
	Stráž	0,0802	55	33	22
	Přimda	0,6595	448	268,8	179,2
Celkem		28,8979 ha	21 627,- Kč	12 976,20 Kč	8 650,80 Kč

2020

ORP	Obec	Dočasné odnětí (ha)	Poplatek (Kč)	Z toho SFŽP (60 %)	Z toho obec (40 %)
Kralovice	Žihle	1,4348	16627	9976,2	6650,8
	Bílov	0,0877	714	428,4	285,6
	Potvorov	0,9761	7947	4768,2	3178,8
	Kralovice	0,2169	1766	1059,6	706,4
	Mladotice	2,2773	23586	14151,6	9434,4
	Pláně	0,9348	7610	4566	3044
	Dražeň	0,3221	2622	1573,2	1048,8
	Hvozď	0,2495	2031	1218,6	812,4
	Líté	4,3835	36064	21638,4	14425,6
	Horní Bělá	3,1039	32133	19279,8	12853,2
Nýřany	Zahrádka	0,5589	4550	2730	1820
	Úněšov	2,0471	16665	9999	6666
	Pernarec	2,6726	21757	13054,2	8702,8
	Křelovice	1,0383	8453	5071,8	3381,2
Stříbro	Trpísty	1,8086	14724	8834,4	5889,6
	Záchlumí	0,2793	2274	1364,4	909,6

	Stříbro	1,0012	14441	8664,6	5776,4
	Benešovice	0,4019	3879	2327,4	1551,6
Tachov	Bor	4,3637	35524	21314,4	14209,6
	Stráž	0,0802	653	391,8	261,2
	Přimda	0,6595	5369	3221,4	2147,6
Celkem		28,8979 ha	259 389,- Kč	155 633,40 Kč	103 755,60 Kč

Poplatek za dočasné odnětí bude převeden na účet Celního úřadu pro Plzeňský kraj, č. ú.: 8758-7721361/0710, konstantní symbol 1148, variabilní symbol 27260364. Nedodržení lhůty splatnosti bude penalizováno Celním úřadem pro Plzeňský kraj.

Uvedené podmínky se ukládají společnosti:

NET4GAS s. r. o.,
IČO: 27260364,
Na Hřebenech II 1718/8,
140 21 Praha – Nusle

Poplatek za dočasné odnětí byl stanoven ve smyslu přílohy lesního zákona.


Po dokončení stavby a v návaznosti na pravomocné společné povolení stavby bude v souladu s ust. § 68 zákona č. 458/2000 Sb., o podmínkách podnikání a o výkonu státní správy v energetických odvětvích a o změně některých zákonů ve znění pozdějších předpisů (*dále též „energetický zákon“*) udržováno ochranné pásmo (nezalesněný pruh) o šířce 4 m (ve vzdálenosti 2 m na obě strany od osy plynovodu), ve kterém bude trvale omezeno plnění funkcí lesa. Celková plocha tohoto ochranného pásma (trvalého omezení plnění funkcí lesa) bude na území Plzeňského kraje 3,9761 ha (viz Příloha 1, která je nedílnou součástí tohoto rozhodnutí).


Podle § 27 odst. 1 písm. a) zákona č. 500/2004 Sb., správní řád (*dále jen „správní řád“*) ve znění pozdějších předpisů jsou účastníky řízení:

NET4GAS s. r. o., IČO: 27260364, Na Hřebenech II 1718/8, 140 21 Praha – Nusle
zastoupená na základě plné moci ILF Consulting Engineers s. r. o., Jirsíkova 538/5, 186 00 Praha 8

Město Kralovice, Markova 2, 331 41 Kralovice
Město Kladruby, nám. Republiky 89, 349 61 Kladruby
Město Stříbro, Masarykovo nám. 1, 349 01 Stříbro
Město Bor, nám. Republiky 1, 348 02 Bor
Město Přimda, nám. Republiky 112, 348 06 Přimda
Městys Stráž, Stráž 1, 348 02 Bor
Obec Benešovice, Benešovice 109, 349 01 Stříbro
Obec Bílov, Bílov 39, 331 41 Kralovice
Obec Dražeň, Dražeň 26, 331 01 Plasy

Obec Horní Bělá, Horní Bělá 124, 331 52 Dolní Bělá
Obec Líté, Líté 71, 331 52 Dolní Bělá
Obec Mladotice, Mladotice 14, 331 41 Kralovice
Obec Pernarec, Pernarec 63, 330 36 Pernarec
Obec Pláně, Pláně 45, 331 01 Plasy
Obec Potvorov, Potvorov 10, 331 41 Potvorov
Obec Trpísty, Trpísty 18, 349 01 Stříbro
Obec Úněšov, Úněšov 73, 330 38 Úněšov
Obec Zahrádka, Hůrky 39, 330 38 Úněšov
Obec Žihle, Žihle 53, 331 65 Žihle





Odůvodnění

Dne 9. 8. 2019 byla krajskému úřadu doručena výše zmíněná žádost o vydání rozhodnutí o odnětí plnění funkcí lesa na níže uvedených pozemcích pro stavební záměr „VTL plynovod DN 1400, RU Kateřinský potok – RU Přimda“. Jedná se o stavbu pro přepravu zemního plynu a zvýšení kapacity plynárenské přepravní soustavy ČR. Předložený záměr představuje podzemní liniovou stavbu (vlastní stavbu plynovodu, ochranu potrubí, atd.) o celkové délce cca 150 km a nadzemních objektů areálů stanic (trasové uzávěry a rozdělovací uzly umístěné mimo pozemky určené k plnění funkcí lesa) na území Ústeckého a Plzeňského kraje. V rámci Plzeňského kraje stavba prochází správním obvodem obecních úřadů obcí s rozšířenou působností Kralovice, Nýřany, Stříbro a Tachov. Jde v tomto případě o dotčení pozemků určených k plnění funkcí lesa odnětím plnění funkcí lesa tímto stavebním záměrem v celkovém rozsahu přesahujícím 1 ha. Pro tento účel bude provedeno dočasné odnětí plnění funkcí lesa po dobu výstavby. Pro realizaci stavby bude v bezprostředním okolí plánované trasy zřízen pracovní pruh o šířce 36 m, v lesních úsecích bude jeho šířka snížena na 30 m. Celková plocha dočasného odnětí plnění funkcí lesa na pozemcích určených k plnění funkcí lesa (*dále též „PUPFL“*) na území Plzeňského kraje bude tak pro tento pracovní pruh činit 28,8979 ha. Po dokončení stavby bude v souladu s ust. § 68 zákona č. 458/2000 Sb., o podmínkách podnikání a o výkonu státní správy v energetických odvětvích a o změně některých zákonů v platném znění (*dále též „energetický zákon“*) udržováno ochranné pásmo (nezalesněný pruh) o šířce 4 m (ve vzdálenosti 2 m na obě strany od osy plynovodu), ve kterém bude trvale omezeno plnění funkcí lesa. Celková plocha tohoto ochranného pásma (trvalého omezení plnění funkcí lesa) bude na území Plzeňského kraje 3,9761 ha.

Dnem podání žádosti bylo zahájeno správní řízení o odnětí lesních pozemků plnění funkcí lesa o výměře 1 ha a více a o výši poplatků za odnětí (§ 13 odst. 1 lesního zákona a § 17 odst. 1 lesního zákona). Zahájení řízení bylo oznámeno všem účastníkům. Z důvodu chybějící náležitosti žádosti (pravomocného společného povolení) bylo řízení přerušeno, tento nedostatek žádosti byl žadatelem odstraněn podáním doručeným krajskému úřadu dne 25. 10. 2019. Následně bylo oznámeno pokračování řízení a účastníkům byla dána možnost dle § 36 odst. 3 správního řádu seznámit se s podklady pro vydání rozhodnutí a vyjádřit se k nim. V rámci řízení bylo rovněž ve třech případech dle § 32 odst. 2 správního řádu rozhodováno o ustanovení opatrovníka.

Rozhodnutí o odnětí pozemků plnění funkcí lesa je výjimkou ze zákazu využívat tyto pozemky k jiným účelům (§ 13 odst. 1 lesního zákona). Podle ustanovení § 13 odst. 1 lesního zákona musí být veškeré pozemky určené k plnění funkcí lesa účelně obhospodařovány podle tohoto zákona, jejich využití k jiným účelům je zakázáno. O výjimce z tohoto zákazu rozhoduje orgán státní správy lesů na základě žádosti vlastníka lesního pozemku, nebo ve veřejném zájmu. V tomto případě se o veřejný zájem jedná. Ke stavbě bylo vydáno pravomocné společné povolení Ministerstva průmyslu a obchodu ČR, Odboru stavební úřad č. j.: MPO 19324/19442-SÚ ze dne 17. 9. 2019 (nabytí právní moci dne 25. 10. 2019).

Žádost o odnětí byla po doplnění doložena všemi náležitostmi podle vyhlášky č. 77/1996 Sb., o náležitostech žádosti o odnětí nebo omezení a podrobnostech o ochraně pozemků určených k plnění funkcí lesa (*dále též „vyhláška“*).

Jestliže je k dalšímu využití lesních pozemků odňatých plnění funkcí lesa třeba stavební povolení nebo jiné rozhodnutí podle zvláštních předpisů, nesmí být dle ust. § 16 odst. 3 lesního zákona započato s jejich odlesňováním dříve, než toto rozhodnutí nabude právní moci. Toto pravomocné rozhodnutí (společné povolení) je zmíněno výše. O postupu odlesnění se dohodne žadatel s vlastníky lesa (resp. jejich odbornými lesními hospodáři). Tak, aby bylo odlesnění provedeno přesně ve stanoveném rozsahu byla ve výrokové části stanovena podmínka vyznačení tohoto odlesnění v terénu za účasti zástupců jednotlivých vlastníků lesa. Při vlastním provádění stavebních prací je pak nutné dodržovat příslušná ustanovení lesního zákona a zejména neohrozit sousední lesní porosty. Vzhledem k rozsahu a charakteru dočasného odnětí je potřebný plán rekultivace a následného zalesnění. Před ukončením dočasného odnětí je nutné provést zalesnění na všech plochách v rozsahu uvedeném v „Lesní příloze“ (Tabulka 4.5). Tímto rozhodnutím se dle ust. § 16 odst. 2 písm. c) a d) lesního zákona se rovněž schvaluje plán rekultivace a termín a způsob opětovného zalesnění pozemků, podrobnosti týkající se následné rekultivace stanovuje § 2 a § 4 vyhlášky

Poplatek za trvalé a dočasné odnětí byl stanoven podle přílohy k lesnímu zákonu dle příslušných kategorií lesa (převažují lesy hospodářské), s použitím průměrné ceny dřeva stanovené Ministerstvem zemědělství pro rok 2019 ve výši 923,- Kč/m³ (ke dni vydání rozhodnutí). Poplatek se platí na účet Celního úřadu pro Plzeňský kraj.

Poplatek je žadatel povinen zaplatit u trvalého odnětí jednorázově do 30 dnů od nabytí právní moci tohoto rozhodnutí. Poplatek za dočasné odnětí se platí každoročně a to vždy nejpozději do konce kalendářního roku v němž odnětí trvá. Není – li poplatek zaplacen v plné výši nejpozději v den jeho splatnosti, je žadatel povinen zaplatit za každý den prodlení penále ve výši 0,1% z nezaplacené částky.

Zaplacením poplatku za odnětí zůstává nedotčena povinnost žadatele nahradit vlastníkům lesů případnou vzniklou újmu (§ 17 odst. 5 lesního zákona). Nárok vlastníka pozemků na úhradu případné ztráty z předčasné likvidace částí lesních pozemků a na zvýšené provozní náklady podle § 21 odst. 2 a 3 lesního zákona není vydáním tohoto rozhodnutí rovněž dotčen.


Platnost rozhodnutí o odnětí zaniká podle § 16 odst. 5 lesního zákona uplynutím lhůty, na kterou bylo rozhodnutí vydáno nebo nebude-li do dvou let od právní moci rozhodnutí započato s využitím pozemku k účelu, pro který bylo rozhodnutí o odnětí vydáno. Případnou žádost o prodloužení doby platnosti rozhodnutí je nutno podat orgánu státní správy lesů, který rozhodnutí vydal, a to před uplynutím doby jeho platnosti.

Na základě výše uvedeného bylo rozhodnuto tak, jak je uvedeno ve výroku rozhodnutí.


Poučení

Proti tomuto rozhodnutí lze podat ve lhůtě do 15 dnů ode dne jeho oznámení odvolání k Ministerstvu zemědělství podáním učiněným u Krajského úřadu Plzeňského kraje.

„otisk úředního razítka“


vedoucí oddělení lesnictví a myslivosti

v zastoupení


referent oddělení lesnictví a myslivosti

podepsáno elektronicky

Rozdělovník

Prostřednictvím DS

ILF Consulting Engineers s. r. o., Jirsíkova 538/5, 186 00 Praha 8

Město Kralovice, Markova 2, 331 41 Kralovice

Město Kladruby, nám. Republiky 89, 349 61 Kladruby

Město Stříbro, Masarykovo nám. 1, 349 01 Stříbro

Město Bor, nám. Republiky 1, 348 02 Bor

Město Přimda, nám. Republiky 112, 348 06 Přimda

Městys Stráž, Stráž 1, 348 02 Bor

Obec Benešovice, Benešovice 109, 349 01 Stříbro

Obec Bílov, Bílov 39, 331 41 Kralovice

Obec Dražeň, Dražeň 26, 331 01 Plasy

Obec Horní Bělá, Horní Bělá 124, 331 52 Dolní Bělá

Obec Líté, Líté 71, 331 52 Dolní Bělá

Obec Mladotice, Mladotice 14, 331 41 Kralovice

Obec Pernarec, Pernarec 63, 330 36 Pernarec

Obec Pláně, Pláně 45, 331 01 Plasy

Obec Potvorov, Potvorov 10, 331 41 Potvorov

Obec Trpísty, Trpísty 18, 349 01 Stříbro


Obec Úněšov, Úněšov 73, 330 38 Úněšov

Obec Zahrádka, Hůrky 39, 330 38 Úněšov

Obec Žihle, Žihle 53, 331 65 Žihle

Na dodejku

Římskokatolická farnost Bor u Tachova, 5. května 31, 348 02 Bor



0 Plzeň

na 9

Na vědomí (po nabytí právní moci)

Městský úřad Kralovice, odbor ŽP, Markova 2, 331 41 Kralovice

Městský úřad Nýřany, odbor ŽP, pracoviště Plzeň, Americká 39, 304 66 Plzeň

Městský úřad Stříbro, odbor ŽP, Masarykovo nám. 63, 349 01 Stříbro

Městský úřad Tachov, odbor ŽP, Hornická 1695, 347 01 Tachov

Celní úřad pro Plzeňský kraj, Antonína Úxy 945/11, Plzeň 3-Jižní Předměstí, 301 00
Plzeň 1

Příloha 1:

obec název	katastrální území název	označení plochy	parcela číslo	druh pozemku	celková výměra m2	dočasně odnět PUPPI		trvalé omezení m2	LV	vlastník
						dle parcel	dle k.ú.			
sl.1	sl.2	sl.3	sl.4	sl.5	sl.6	sl.7	sl.8	sl.9	sl.10	sl.11

PLZEŇSKÝ KRAJ

ORP KRALOVICE

Žihle	Přehorov a Žihle	02.22	395	lesní p.	15 808	172		35	116	CR - Lesy České republiky, s.p., Přemyslova 1106/19, 50008 Hradec Králové	
			397	lesní p.	105 946	7 060			1 328	116	CR - Lesy České republiky, s.p., Přemyslova 1106/19, 50008 Hradec Králové
		plocha 02.22 celkem					7 232			1 358	
		02.23	455	lesní p.	1 523	233			41	343	Knedlík František, 33141 Potvorov č.p. 58
			455	lesní p.	1 523	233			41	343	Knedlíková Marie, 33141 Potvorov č.p. 58
			455	lesní p.	1 523	233			41	343	Koubal Jiří, 33141 Potvorov č.p. 24
			455	lesní p.	1 523	233			41	343	Kovář Jan, 33162 Manětín č.p. 260
			455	lesní p.	1 523	233			41	343	Majeská Blážená, Průběžná 626, 33141 Kralovice
			459	lesní p.	7 049	643			123	10001	Obec Žihle, 33165 Žihle č.p. 53
			490	lesní p.	5 037	2 142			295	10001	Obec Žihle, 33165 Žihle č.p. 53
			490	lesní p.	1 478	338			53	10001	Obec Žihle, 33165 Žihle č.p. 53
495	lesní p.	62 674	3 760			656	10001	Obec Žihle, 33165 Žihle č.p. 53			
plocha 02.23 celkem					8 048			1 331			
katastrální území celkem							14 349	2 429			
Bílou	Bílouv Čechách	02.24	1897	lesní p.	220 481	877		154	10001	Obec Bílou, 33141 Bílou č.p. 39	
			plocha 02.24 celkem				877			154	
katastrální území celkem							877	154			
Potvorov	Potvorov	02.25	1001/31	lesní p.	3 815	683		75	200	JUDr. Šebek Bohumil, Alšova 925, 33441 Dobruška	
			1002/21	lesní p.	2 024	19		0	161	Šimek Miroslav, Kosmátcova 551, 25084 Květnice	
			1002/12	lesní p.	2 513	50		0	62	CR - Lesy České republiky, s.p., Přemyslova 1106/19, 50008 Hradec Králové	
			1002/26	lesní p.	10 544	599			0	200	JUDr. Šebek Bohumil, Alšova 925, 33441 Dobruška
			1002/19	lesní p.	214	47			0	133	Bláha Bohumil, Luční 168, 33101 Píaseň
			1002/18	lesní p.	214	47			0	133	Hrachovcová Zuzana, Brykova 957/1, 19800 Praha 9 - Černý Most
			1004	lesní p.	1 010	179			3	10001	Obec Potvorov, 33141 Potvorov č.p. 10
			995	lesní p.	56 712	4 263			673	10001	Obec Potvorov, 33141 Potvorov č.p. 10
			1002/35	lesní p.	224	44			0	235	Bílouská zemědělská s.p., 33141 Potvorov č.p. 50
			1002/24	lesní p.	2 241	393			31	161	Šimek Miroslav, Kosmátcova 551, 25084 Květnice
			1002/23	lesní p.	2 142	243			42	146	Dlouhá Stanislava, Bukovina 25, 33141 Kralovice
			1002/27	lesní p.	2 142	243			42	146	Jánková Maďe, Průběžná 591, 33141 Kralovice
			1002/23	lesní p.	2 142	243			42	146	Ing. Maláková Andrea, Ve Smyčce 2150/11, 40011 Ústí nad Labem-centrum
			1002/23	lesní p.	2 258	341			49	161	Šimek Miroslav, Kosmátcova 551, 25084 Květnice
			1002/26	lesní p.	170	69			10	36	Bláha Ladislav, Řemesln 38, 33141 Kralovice
			1002/26	lesní p.	170	69			10	36	Procházková Jana, 33165 Žihle č.p. 50
			1002/26	lesní p.	170	69			10	36	Vozat Josef, 33141 Vysoká Lhyně č.p. 3
1002/27	lesní p.	1 627	747			100	143	Hůbka František, Řemesln 12, 33141 Kralovice			

obec název	kat. území název	stanoviště plochy	parcelská číslo	drůbk počet kusů	celková výměra m ²	obdobně dle parcel m ²	obdobně dle k.ú. m ²	trvalé omezení m ²	IV	vlastník	
Potvorný	Potvorný	02.25	21.1	21.1	21.1	21.1	21.1	21.1	21.1	Státní územní území, pozemky č.p. 331001 Plzeň	
			21.2	21.2	21.2	21.2	21.2	21.2	21.2	Státní územní území, pozemky č.p. 331001 Plzeň	
			21.3	21.3	21.3	21.3	21.3	21.3	21.3	21.3	Státní územní území, pozemky č.p. 331001 Plzeň
			21.4	21.4	21.4	21.4	21.4	21.4	21.4	21.4	Státní územní území, pozemky č.p. 331001 Plzeň
			21.5	21.5	21.5	21.5	21.5	21.5	21.5	21.5	Státní územní území, pozemky č.p. 331001 Plzeň
			21.6	21.6	21.6	21.6	21.6	21.6	21.6	21.6	Státní územní území, pozemky č.p. 331001 Plzeň
			21.7	21.7	21.7	21.7	21.7	21.7	21.7	21.7	Státní územní území, pozemky č.p. 331001 Plzeň
			21.8	21.8	21.8	21.8	21.8	21.8	21.8	21.8	Státní územní území, pozemky č.p. 331001 Plzeň
			21.9	21.9	21.9	21.9	21.9	21.9	21.9	21.9	Státní územní území, pozemky č.p. 331001 Plzeň
			21.10	21.10	21.10	21.10	21.10	21.10	21.10	21.10	21.10
Kralovice	Kralovice	02.26	22.1	22.1	22.1	22.1	22.1	22.1	22.1	Státní územní území, pozemky č.p. 331001 Plzeň	
			22.2	22.2	22.2	22.2	22.2	22.2	22.2	22.2	Státní územní území, pozemky č.p. 331001 Plzeň
			22.3	22.3	22.3	22.3	22.3	22.3	22.3	22.3	Státní územní území, pozemky č.p. 331001 Plzeň
			22.4	22.4	22.4	22.4	22.4	22.4	22.4	22.4	Státní územní území, pozemky č.p. 331001 Plzeň
			22.5	22.5	22.5	22.5	22.5	22.5	22.5	22.5	Státní územní území, pozemky č.p. 331001 Plzeň
			22.6	22.6	22.6	22.6	22.6	22.6	22.6	22.6	Státní územní území, pozemky č.p. 331001 Plzeň
			22.7	22.7	22.7	22.7	22.7	22.7	22.7	22.7	Státní územní území, pozemky č.p. 331001 Plzeň
			22.8	22.8	22.8	22.8	22.8	22.8	22.8	22.8	Státní územní území, pozemky č.p. 331001 Plzeň
			22.9	22.9	22.9	22.9	22.9	22.9	22.9	22.9	Státní územní území, pozemky č.p. 331001 Plzeň
			22.10	22.10	22.10	22.10	22.10	22.10	22.10	22.10	Státní územní území, pozemky č.p. 331001 Plzeň
Mladotice	Mladotice	02.29	29.1	29.1	29.1	29.1	29.1	29.1	29.1	Státní územní území, pozemky č.p. 331001 Plzeň	
			29.2	29.2	29.2	29.2	29.2	29.2	29.2	29.2	Státní územní území, pozemky č.p. 331001 Plzeň
			29.3	29.3	29.3	29.3	29.3	29.3	29.3	29.3	Státní územní území, pozemky č.p. 331001 Plzeň
			29.4	29.4	29.4	29.4	29.4	29.4	29.4	29.4	Státní územní území, pozemky č.p. 331001 Plzeň
			29.5	29.5	29.5	29.5	29.5	29.5	29.5	29.5	Státní územní území, pozemky č.p. 331001 Plzeň
			29.6	29.6	29.6	29.6	29.6	29.6	29.6	29.6	Státní územní území, pozemky č.p. 331001 Plzeň
			29.7	29.7	29.7	29.7	29.7	29.7	29.7	29.7	Státní územní území, pozemky č.p. 331001 Plzeň
			29.8	29.8	29.8	29.8	29.8	29.8	29.8	29.8	Státní územní území, pozemky č.p. 331001 Plzeň
			29.9	29.9	29.9	29.9	29.9	29.9	29.9	29.9	Státní územní území, pozemky č.p. 331001 Plzeň
			29.10	29.10	29.10	29.10	29.10	29.10	29.10	29.10	Státní územní území, pozemky č.p. 331001 Plzeň

IČO: 70890366
DIČ: CZ70890366

Tel.: + 420 377 195 111
Fax: + 420 377 195 078

E-mail: posta@plzensky-kraj.cz
www.plzensky-kraj.cz

obec název	kat.území název	stanovení plochy	parcela číslo	drůh přezemk.	celková výměra m ²	důrazně ohrázená PUPPEL dle parcel m ²	dl. k.ú. m ²	trvalé zastav. m ²	IV	vlastník			
Mladá Boleslav	Mladá Boleslav	013	24	25	416	417	418	419	410	0111			
			1040/2	lesní p.	773	773	773	773	773	773	Němčany Město, 33141 Mladá Boleslav č.p.16		
			1040/2	lesní p.	773	773	773	773	773	773	Hradk Martin, 33165 Žitě č.p. 307		
			1040/2	lesní p.	773	773	773	773	773	773	Jeřavá Rača, 33145 Žitě č.p.140		
		0231	plocha 0231 celkem	4515								Trpčková Anžalová, 33162 Mladá Boleslav č.p. 201	
				3115	lesní p.	57324	57324	57324	57324	57324	57324	Obec Mladá Boleslav, 33141 Mladá Boleslav č.p.14	
				3115	plocha 0231 celkem								
				1239	lesní p.	34358	34358	34358	34358	34358	34358	Obec Mladá Boleslav, 33141 Mladá Boleslav č.p.14	
		0232	plocha 0232 celkem	83	lesní p.	666	666	666	666	666	666	Lešná Lva, Stránský 97372, 331200 Píseň Dobruška	
				1204	lesní p.	3543	3543	3543	3543	3543	3543	Krumlov Město, 33141 Mladá Boleslav č.p. 134	
				189	lesní p.	169	169	169	169	169	169	Kačpál Pavel, 33141 Mladá Boleslav č.p.131	
				321	lesní p.	343	343	343	343	343	343	ČR - Lesy České republiky, s.p., Přemyslova 1106/19, 50048 Hradec Králové	
				5	lesní p.	5	5	5	5	5	5	ČR - Lesy České republiky, s.p., Na Hřebeněch II 1719/0, 14000 Praha 4 - Nusle	
				1055	lesní p.	1055	1055	1055	1055	1055	1055	NETAGAS, s.r.o., Na Hřebeněch II 1719/0, 14000 Praha 4 - Nusle	
				2638	lesní p.	167858	167858	167858	167858	167858	167858	ČR - Lesy České republiky, s.p., Přemyslova 1106/19, 50048 Hradec Králové	
0233	plocha 0233 celkem	6764											
		454	lesní p.	19773	19773	19773	19773	19773	19773	ČR - Lesy České republiky, s.p., Přemyslova 1106/19, 50048 Hradec Králové			
Píseň Dobruška	Píseň Dobruška	plocha 0233 celkem											
			2305	lesní p.	2305	413	413	413	413	413	Erst Lázně, 33101 Píseň Dobruška č.p. 48		
			2307	lesní p.	2307	405	405	405	405	405	SMI Koudle Město a Koudle Město Město, Ondřejov 5, 33004 Píseň Dobruška		
			2308	lesní p.	2308	368	368	368	368	368	ČR - Lesy České republiky, s.p., Přemyslova 1106/19, 50048 Hradec Králové		
			2309	lesní p.	2309	315	315	315	315	315	Smrdl Pavel, Štěpáky 52, 33011 Zhoř		
			2310	lesní p.	2310	313	313	313	313	313	Smrdlová Eliška, Štěpáky 56, 33011 Zhoř		
			2311	lesní p.	2311	342	342	342	342	342	Erst Lázně, 33101 Píseň Dobruška č.p. 49		
			2312	lesní p.	2312	343	343	343	343	343	Marková Jana, Pod Hrubou 69, Zlín, 53001 Přemyslova		
			2313	lesní p.	2313	335	335	335	335	335	Domaňovská Jarmla, 33052 Loka č.p. 83		
			2314	lesní p.	2314	332	332	332	332	332	Příce Jaroslav, 33101 Píseň Dobruška č.p. 2		
			2317	lesní p.	2317	305	305	305	305	305	Koudle Karol, 33152 152 č.p. 25		
			2317	lesní p.	2317	1676	1676	1676	1676	1676	Koudle Karol, 33152 152 č.p. 25		
			2316	lesní p.	2316	3007	3007	3007	3007	3007	3007	Erst Lázně, 33101 Píseň Dobruška č.p. 45	
			0235	plocha 0235 celkem	4528								
					3002	lesní p.	3002	306	306	306	306	306	Erst Lázně, 33101 Píseň Dobruška č.p. 43
103	lesní p.	103			192	192	192	192	192	SMI Taut Věželetice a Taut Město Město, 33101 Píseň Dobruška č.p. 2			
1201	lesní p.	1201			169	169	169	169	169	SMI Píseň Město a Píseň Město Město, 33101 Píseň Dobruška č.p. 40			
2532	lesní p.	2532	970	970	970	970	970	970	Šarounská Miroslav, Pověrní 498, 33101 Píseň Dobruška				

obec název	katastrální území název	označení půdy	parcela část	druh povrchu	celková výměra m ²	dodatečně odměřeno PUPPEL		trvalé omezení m ²	LV	vlastník			
						dle parcel m ²	dle k.ú. m ²						
Pláň	Přírodní park	0133	2532	lesní p.	436	419	419	410	311	Smolaj Pavel, 331011 Zhoř			
			2533	lesní p.	1140	119	32	39	39	331011 Zhoř			
			2534	lesní p.	1140	119	32	32	32	331011 Zhoř			
			2535	lesní p.	972	101	26	26	26	331011 Zhoř			
			2536	lesní p.	959	92	23	342	342	331011 Zhoř			
			2537	lesní p.	2090	249	63	30	30	331011 Zhoř			
			2538	lesní p.	2376	253	64	61	61	331011 Zhoř			
			2539	lesní p.	2376	253	64	51	51	331011 Zhoř			
			2537	lesní p.	2426	198	54	31	31	331011 Zhoř			
			2538	lesní p.	3433	62	14	56	56	331011 Zhoř			
			2454	lesní p.	9847	62	0	51	51	331011 Zhoř			
			2462	lesní p.	10315	36	0	30001	30001	331011 Zhoř			
			2467	lesní p.	5780	3764	409	10001	10001	331011 Zhoř			
			píštěná 01,35 celkem					5348	1057	4404			
			kategorizované celkem:										
			Dražba	Dražba	0235	4004	lesní p.	31005	899	899	899	30001	Obec Dražba, 331011 Dražba č.p. 26
						4080	lesní p.	6120	224	0	205	205	331011 Dražba č.p. 22
						4081	lesní p.	2945	194	0	92	92	331011 Dražba č.p. 22
						4082	lesní p.	4945	194	0	92	92	331011 Dražba č.p. 22
4083	lesní p.	5087				180	0	150	150	331011 Dražba č.p. 22			
4084	lesní p.	4924				190	0	476	476	331011 Dražba č.p. 22			
4085	lesní p.	4944				191	0	476	476	331011 Dražba č.p. 22			
4086	lesní p.	2944				190	0	476	476	331011 Dražba č.p. 22			
4087	lesní p.	5090				243	0	474	474	331011 Dražba č.p. 22			
4088	lesní p.	4875				204	0	501	501	331011 Dražba č.p. 22			
4089	lesní p.	5185				250	0	37	37	331011 Dražba č.p. 22			
4090	lesní p.	10324				656	76	30001	30001	331011 Dražba č.p. 22			
4078	lesní p.	3873				129	0	9	9	331011 Dražba č.p. 22			
4079	lesní p.	3300				100	0	167	167	331011 Dražba č.p. 22			
píštěná 02,35 celkem						3220	353	4404					
kategorizované celkem:													
Hvozd u Mělníka	Hvozd u Mělníka	0237				655	lesní p.	24046	4814	4814	4814	300	Obec Hvozd u Mělníka, 331011 Hvozd u Mělníka č.p. 13
						656	lesní p.	4416	289	43	16	16	331011 Hvozd u Mělníka č.p. 13
						657	lesní p.	4806	391	60	276	276	331011 Hvozd u Mělníka č.p. 13
			658	lesní p.	3806	391	65	276	276	331011 Hvozd u Mělníka č.p. 13			
			659	lesní p.	3806	391	65	276	276	331011 Hvozd u Mělníka č.p. 13			
			píštěná 02,37 celkem					3277	370	4404			
			kategorizované celkem:					2495	434	4404			

obec název	katastrální název	označení plochy	parcela číslo	druh pocemku	celková výměra m ²	dočasné omezení PUPFL		trvalé omezení m ²	LV	vlastník		
						dle parcel m ²	dle k.ú. m ²					
sl.1	sl.2	sl.3	sl.4	sl.5	sl.6	sl.7	sl.8	sl.9	sl.10	sl.11		
Líče	Líče	02.38	486/1	lesní p.	305 380	17 606		2 348	900	Dobrný Radek, Dlouhá 590, 33012 Horní Bělá		
			503/1	lesní p.	6 993	602		106	10001	Obec Líče, 33152 Líče č.p. 71		
			503/2	lesní p.	44 308	775		134	10001	Obec Líče, 33152 Líče č.p. 71		
			plocha 02.38 celkem					18 983		2 588		
		02.39	410/2	lesní p.	594	253		43	752	Dobrný Václav, Dlouhá 590, 33012 Horní Bělá		
			410/5	lesní p.	267	152		29	10001	Obec Líče, 33152 Líče č.p. 71		
			410/6	lesní p.	59	55		15	10001	Obec Líče, 33152 Líče č.p. 71		
			543	lesní p.	8 147	94		4	823	Jaroušková Josef, 33152 Sušič č.p. 53		
			544/2	lesní p.	9 099	628		104	442	Šiml Reich Vratislav a Reichová Marie, 33152 Líče č.p. 3		
			544/11	lesní p.	8 406	417		96	10001	Obec Líče, 33152 Líče č.p. 71		
			544/12	lesní p.	244	121		6	10001	Obec Líče, 33152 Líče č.p. 71		
			544/13	lesní p.	8 592	18		0	10001	Obec Líče, 33152 Líče č.p. 71		
			plocha 02.39 celkem					1756		399		
		02.40	705/2	lesní p.	429 172	16 606		2 238	900	Dobrný Radek, Dlouhá 590, 33012 Horní Bělá		
			716/1	lesní p.	682 526	6 508		1 005	752	Dobrný Václav, Dlouhá 590, 33012 Horní Bělá		
			plocha 02.40 celkem					23 114		3 243		
		katastrální území celkem							43 835	6 150		
		Horní Bělá	Horní Bělá	02.41	1116/2	lesní p.	506 364	8 103		1 082	779	Dobrný Radek, Dlouhá 590, 33012 Horní Bělá
					1183	lesní p.	3 046	16		0	731	Helus Martin, 33152 Horní Bělá č.p. 90
					1194	lesní p.	3 695	80		3	176	Lavíčková Lenka, 33152 Horní Bělá č.p. 135
					1205	lesní p.	2 575	197		46	235	Kraus Václav, 33152 Horní Bělá č.p. 91, Krausová Jarmila, Horní Bělá č.p. 9
					1206	lesní p.	2 552	259		47	64	Kocová Miloslava, 33152 Horní Bělá č.p. 7
					1207	lesní p.	2 705	278		43	18	Kouza Karel, Popelníková 760/20, 33200 Píseň - Doudrovka
1208	lesní p.				2 806	245		43	702	Kroc František, Kouzlova 694/6, 33600 Píseň - Východní Předměstí		
1209	lesní p.				2 851	269		46	126	Dobrný Oldřich, 33152 Horní Bělá č.p. 10		
1210	lesní p.				2 642	333		39	238	Kabátová Eva, 33014 Ledce č.p. 87		
1211	lesní p.				3 161	358		50	578	Koudelová Miroslava, 33152 Horní Bělá č.p. 4		
1160/81	lesní p.				2 349	138		24	731	Helus Martin, 33152 Horní Bělá č.p. 90		
1160/85	lesní p.				371	132		24	10001	Obec Horní Bělá, 33152 Horní Bělá č.p. 124		
plocha 02.41 celkem					20 408		1 457					
02.42	1541/2			lesní p.	7 024	958		169	10001	Obec Horní Bělá, 33152 Horní Bělá č.p. 124		
	plocha 02.42 celkem					958		169				
02.43	1498/1			lesní p.	33 109	849		144	10001	Obec Horní Bělá, 33152 Horní Bělá č.p. 124		
	1498/7			lesní p.	99	4		0	10001	Obec Horní Bělá, 33152 Horní Bělá č.p. 124		
	1503			lesní p.	3 942	1 026		174	10001	Obec Horní Bělá, 33152 Horní Bělá č.p. 124		
	plocha 02.43 celkem					1 679		318				
katastrální území celkem							15 245	1 944				

obec název	katastrální název	označení plochy	parcele číslo	druh pozemku	celková výměra m ²	dočasně odněti PUPFL		trvalé omezení m ²	LV	vlastník			
						dle parcel m ²	dle k.ú. m ²						
sl.1.	sl.2.	sl.3.	sl.4.	sl.5.	sl.6.	sl.7.	sl.8.	sl.9.	sl.10.	sl.11.			
Horní Bělá	Hubenov u Horní Bělé	02.44	98/23	lesní p.	52	52		11	480	Petermann Václav, Lhotka 10, 331 52 Nekmň			
			98/29	lesní p.	17	7		0	467	Hubka Jiří, 33012 Horní Bělá č.p. 608			
			98/39	lesní p.	2 627	395		56	24	Jička Jiří, Hubenov 1, 33152 Horní Bělá			
			114/1	lesní p.	298	287		58	467	Hubka Jiří, 33012 Horní Bělá č.p. 608			
			114/2	lesní p.	291	181		0	411	Hospová Alena, Hubenov č.p. 18, 33152 Horní Bělá			
			115/1	lesní p.	812	17		0	480	Petermann Václav, Lhotka 10, 331 52 Nekmň			
			115/2	lesní p.	666	629		139	116	SJM Fráňa Petr a Fránová Zdeňka, Hubenov 2, 33152 Horní Bělá			
			120/2	lesní p.	746	190		34	505	Knecht Jiří, Hubenov 8, 33152 Horní Bělá Knechtová Kateřina, Hubenov č.p. 8, 33152 Horní Bělá			
			120/3	lesní p.	425	206		36	480	Petermann Václav, Lhotka 10, 331 52 Nekmň			
			121/1	lesní p.	361	158		53	467	Hubka Jiří, 33012 Horní Bělá č.p. 608			
			122	lesní p.	1 500	187		30	124	Lang Milan, Slovanská 1005/151, 32600 Píseň - Východní Předměstí			
			123	lesní p.	1 889	25		0	460	Petermann Václav, Lhotka 10, 331 52 Nekmň			
		plocha 02.44 celkem						2 332		409			
		02.45	98/31	lesní p.	1 611	265		38	472	Jička Václav, Hubenov 29, 33152 Horní Bělá			
			98/33	lesní p.	428	58		9	505	Knecht Jiří, Hubenov 8, 33152 Horní Bělá			
			98/33	lesní p.	428	58		9	505	Knechtová Kateřina, Hubenov č.p. 8, 33152 Horní Bělá			
			plocha 02.45 celkem						381		59		
		02.46	514/7	lesní p.	111	108		0	460	Petermann Václav, Lhotka 10, 331 52 Nekmň			
			514/9	lesní p.	757	93		0	411	Hospová Alena, Hubenov 18, 33152 Horní Bělá			
			plocha 02.46 celkem						301		0		
		02.47	483/3	lesní p.	1 162	1 162		312	3	10001	ČR - lesy České republiky, s.p., Přemyslova 1106/19, 50008 Hradec Králové		
			483/4	lesní p.	32 356	4 454		596	10001	Obec Horní Bělá, 33152 Horní Bělá č.p. 124			
			483/12	lesní p.	322	124		22	3	10001	ČR - lesy České republiky, s.p., Přemyslova 1106/19, 50008 Hradec Králové		
			483/13	lesní p.	367	511		0	3	10001	ČR - lesy České republiky, s.p., Přemyslova 1106/19, 50008 Hradec Králové		
			514/4	lesní p.	32	43		6	10001	Obec Horní Bělá, 33152 Horní Bělá č.p. 124			
			514/5	lesní p.	1 896	1 193		171	10001	Obec Horní Bělá, 33152 Horní Bělá č.p. 124			
			514/1	lesní p.	369 981	6 233		377	3	10001	ČR - lesy České republiky, s.p., Přemyslova 1106/19, 50008 Hradec Králové		
			514/6	lesní p.	421	22		0	10001	Obec Horní Bělá, 33152 Horní Bělá č.p. 124			
			514/21	lesní p.	1 880	1 079		414	3	10001	ČR - lesy České republiky, s.p., Přemyslova 1106/19, 50008 Hradec Králové		
			514/20	lesní p.	57	57		30	3	10001	ČR - lesy České republiky, s.p., Přemyslova 1106/19, 50008 Hradec Králové		
		plocha 02.47 celkem						14 683		1 933			
		konečná část celkem								17 794	2 334		
		ORP KRÁLOVICE celkem								139 866	19 790		

obec název	katastrální název	označení plochy	parcela číslo	druh pozemku	celková výměra m2	dobudné odměny PUPFL dle parcel m2	dle k.ú. m2	trvalé omezení m2	IV	vlastník	
sl.1	sl.2	sl.3	sl.4	sl.5	sl.6	sl.7	sl.8	sl.9	sl.10	sl.11	
ORP NYRANY											
Zahrádka	Zahrádka u Křenub	0240	625	lesní p.	5151	5067		545	10001	Obec Zahrádka, Hůrky 39,33038 Zahrádka	
			634	lesní p.	1184	565		507	16	ČR - Lesy České republiky, s.p., Přemyslova 1106/19, 50008 Hradec Králové	
			636	lesní p.	3763	439		39	10001	Obec Zahrádka, Hůrky 39,33038 Zahrádka	
			559/1	lesní p.	156233	88		2	10001	Obec Zahrádka, Hůrky 39,33038 Zahrádka	
			plocha 0240 celkem				6158		745		
		0240	673	lesní p.	9085	981		216	141		Benátek Václav, 33151 Horní Bělá, Ep. 43
	plocha 0240 celkem				981		216				
	0250	417/2	lesní p.	28332	265		69	10001	Obec Zahrádka, Hůrky 39,33038 Zahrádka		
		plocha 0250 celkem				265		69			
	katastrální území celkem						5404		1050		
	Hůrky u Zahrádky	0254	317	lesní p.	6757	185		0	161		Kovářík Petr, Hůrky 39, 33030 Zahrádka
			plocha 0254 celkem				185		0		
katastrální území celkem						185		0			
Úněšov	Podmokly u Úněšova	0252	255/1	lesní p.	139015	5178		694	12	ČR - Lesy České republiky, s.p., Přemyslova 1106/19, 50008 Hradec Králové	
			plocha 0252 celkem				5178		694		
		0253	271/1	lesní p.	3251	957		215	12	ČR - Lesy České republiky, s.p., Přemyslova 1106/19, 50008 Hradec Králové	
			271/2	lesní p.	2733	414		54	12	ČR - Lesy České republiky, s.p., Přemyslova 1106/19, 50008 Hradec Králové	
			271/3	lesní p.	3083	449		60	12	ČR - Lesy České republiky, s.p., Přemyslova 1106/19, 50008 Hradec Králové	
		plocha 0253 celkem				1720		229			
		0254	225	lesní p.	590	434		15	12	ČR - Lesy České republiky, s.p., Přemyslova 1106/19, 50008 Hradec Králové	
	228		lesní p.	20739	4212		504	12	ČR - Lesy České republiky, s.p., Přemyslova 1106/19, 50008 Hradec Králové		
	231		lesní p.	49437	165		0	12	ČR - Lesy České republiky, s.p., Přemyslova 1106/19, 50008 Hradec Králové		
	plocha 0254 celkem				4810		219				
	katastrální území celkem						31709		1443		
	Úněšov	0255	341	lesní p.	47009	70		0	10001	Obec Úněšov, 33036 Úněšov, Ep. 76	
			plocha 0255 celkem				70		0		
		0256	450	lesní p.	33353	8692		1129	10001	Obec Úněšov, 33036 Úněšov, Ep. 76	
			plocha 0256 celkem				8692		1129		
katastrální území celkem						8762		1129			
Benátek	Májkovice u Pemařec	0257	230/1	lesní p.	20322	455		61	10001	Obec Benátek, 33035 Pemařec, Ep. 62	
			plocha 0257 celkem				455		61		
	katastrální území celkem						455		61		
	Krušovice	0258	172	lesní p.	1444	145		25	6	ČR - Lesy České republiky, s.p., Přemyslova 1106/19, 50008 Hradec Králové	
			174	lesní p.	23092	1068		273	6	ČR - Lesy České republiky, s.p., Přemyslova 1106/19, 50008 Hradec Králové	
			152/1	lesní p.	4515	214		38	6	ČR - Lesy České republiky, s.p., Přemyslova 1106/19, 50008 Hradec Králové	
183			lesní p.	9563	439		57	6	ČR - Lesy České republiky, s.p., Přemyslova 1106/19, 50008 Hradec Králové		
192			lesní p.	31063	2211		296	6	ČR - Lesy České republiky, s.p., Přemyslova 1106/19, 50008 Hradec Králové		
400	lesní p.	473	73		13	6	ČR - Lesy České republiky, s.p., Přemyslova 1106/19, 50008 Hradec Králové				

obec název	katastrální území název	označení plochy	parcela číslo	druh pozemku	celková výměra m2	dočasně odněti PUPFL		trvalé omezení m2	LV	vlastník
						dle parcel m2	dle k.ú. m2			
sl.1	sl.2	sl.3	sl.4	sl.5	sl.6	sl.7	sl.8	sl.9	sl.10	sl.11
Pernáče	Křokanice	00178	126/2	lesní p.	635 802	18 224		2 633	6	ČR - Lesy České republiky, s.p., Přemyslova 1106/19, 50008 Hradec Králové
			103	lesní p.	20 958	1 195		302	6	ČR - Lesy České republiky, s.p., Přemyslova 1106/19, 50008 Hradec Králové
			215/10	lesní p.	29 680	1 862		366	6	ČR - Lesy České republiky, s.p., Přemyslova 1106/19, 50008 Hradec Králové
			plocha 02.58 celkem				26 271		3 301	
katastrální území celkem							26 271	3 301		
Měelovice	Mydlovany	00155	736	lesní p.	1 198	12		0	11	ČR - Lesy České republiky, s.p., Přemyslova 1106/19, 50008 Hradec Králové
			790/1	lesní p.	518 292	10 216		1 309	11	ČR - Lesy České republiky, s.p., Přemyslova 1106/19, 50008 Hradec Králové
			824	ostatní pl.	377	155		0	11	ČR - Lesy České republiky, s.p., Přemyslova 1106/19, 50008 Hradec Králové
			plocha 02.59 celkem							1 309
katastrální území celkem							10 333	1 309		
ORP MYRANÝ celkem:								65 169	8 375	

obec název	kód území název	okresní příjmy	parcela číslo	druh pozemku	celková výměra	dotčené části PUPFL		výměra omezení	LV	klasifik.				
						diel. k.ú.	diel. k.ú.							
sl.1.	sl.2.	sl.3.	sl.4.	sl.5.	sl.6.	sl.7.	sl.8.	sl.9.	sl.10.	sl.11.				
Obec Trávník	Trávník	02.59	628	lesní p.	14 309	494		518	9	CR - Lesy České republiky, s.p., Přemyslova 1106/19, 50000 Hradec Králové				
			650/1	lesní p.	2 255		296	9	CR - Lesy České republiky, s.p., Přemyslova 1106/19, 50000 Hradec Králové					
			650/2	lesní p.	4 713		434	1	Obec Trávník, 34901 Trávník z.č. 18					
			1066/1	ostatní pl.	2 762		0	9	CR - Lesy České republiky, s.p., Přemyslova 1106/19, 50000 Hradec Králové					
			plocha 02.58 celkem					8 426		1 048				
			Kvadrantní území celkem						3 039					
			Svítava	Svítava	02.51	212	lesní p.	1 424	430		48	9	CR - Lesy České republiky, s.p., Přemyslova 1106/19, 50000 Hradec Králové	
						214	lesní p.	1 061	8	0	9	CR - Lesy České republiky, s.p., Přemyslova 1106/19, 50000 Hradec Králové		
						74	plocha 02.58 celkem		426		40			
						76/1	lesní p.	337		65	9	Obec Trávník, 34901 Trávník z.č. 18		
76/2	lesní p.	530					302	1	Obec Trávník, 34901 Trávník z.č. 18					
76/4	lesní p.	1 901					316	1	Obec Trávník, 34901 Trávník z.č. 18					
76/4	lesní p.	4 059					82	9	CR - Lesy České republiky, s.p., Přemyslova 1106/19, 50000 Hradec Králové					
02.55	plocha 02.52 celkem					2 122		376						
	plocha 02.53 celkem					7 450		939	9	CR - Lesy České republiky, s.p., Přemyslova 1106/19, 50000 Hradec Králové				
	plocha 02.55 celkem					7 450		939						
Svítava	Svítava	02.55	kvadrantní území celkem					10 900		1 445				
			190/1	lesní p.	4 692		2 582	31	CR - Lesy České republiky, s.p., Přemyslova 1106/19, 50000 Hradec Králové					
			190/5	lesní p.	4 298		241	31	CR - Lesy České republiky, s.p., Přemyslova 1106/19, 50000 Hradec Králové					
			plocha 02.54 celkem					2 733		405				
			kvadrantní území celkem						2 733		405			
			155	lesní p.	32 381		3 482	1	Město Svítava, Masarykovo náměstí 1, 34901 Svítava					
			plocha 02.55 celkem					1 423		298				
			kvadrantní území celkem						1 423		298			
			Jesení	Jesení	02.59	219/6	lesní p.	477	289		95	176	Kopřivnice, Benešova 226, 34901 Svítava	
						plocha 02.56 celkem					338		32	
65/19	lesní p.	5 731					1 211	70	CR - Lesy České republiky, s.p., Přemyslova 1106/19, 50000 Hradec Králové					
59	lesní p.	1 905					390	1	Město Svítava, Masarykovo náměstí 1, 34901 Svítava					
plocha 02.57 celkem						1 604		255						
kvadrantní území celkem						31 890		454						
Miličkovice u Svítavy	Miličkovice u Svítavy	02.58	120/2	lesní p.	302	400		53	10	CR - Lesy České republiky, s.p., Přemyslova 1106/19, 50000 Hradec Králové				
			120/3	lesní p.	392	0	0	10	CR - Lesy České republiky, s.p., Přemyslova 1106/19, 50000 Hradec Králové					
			120/6	lesní p.	321	196	30	1	Město Svítava, Masarykovo náměstí 1, 34901 Svítava					
			120/7	lesní p.	585	468	53	1	Město Svítava, Masarykovo náměstí 1, 34901 Svítava					
			120/1	lesní p.	2 035	130	13	1	Město Svítava, Masarykovo náměstí 1, 34901 Svítava					
			plocha 02.58 celkem					1 249		141				

IČO: 70890366
DIČ: CZ70890366

Tel.: + 420 377 195 111
Fax: + 420 377 195 078

E-mail: posta@plzensky-kraj.cz
www.plzensky-kraj.cz

obec název	parcelní číslo	část pozemku	celková výměra	dočasné odněš PUPPI		trvalé omezení	1/1	vlastník
				dle parcel.	dle k.ú.			
ob. Strábo	sl.2. Mlýnský u Strábo	sl.3. 02.82 02.70	sl.4. 712/1 plocha 02.82 celkem 423/1 plocha 02.70 celkem	m2	m2	m2	sl.10.	sl.11.
				218	0	0	10	OR - Lesy České republiky, s.p., Přemyslova 1106/19, 50008 Hradeck Králové
				218	0	0	10	OR - Lesy České republiky, s.p., Přemyslova 1106/19, 50008 Hradeck Králové
				218	0	0	10	OR - Lesy České republiky, s.p., Přemyslova 1106/19, 50008 Hradeck Králové
				218	0	0	10	OR - Lesy České republiky, s.p., Přemyslova 1106/19, 50008 Hradeck Králové
				218	0	0	10	OR - Lesy České republiky, s.p., Přemyslova 1106/19, 50008 Hradeck Králové
				218	0	0	10	OR - Lesy České republiky, s.p., Přemyslova 1106/19, 50008 Hradeck Králové
				218	0	0	10	OR - Lesy České republiky, s.p., Přemyslova 1106/19, 50008 Hradeck Králové
				218	0	0	10	OR - Lesy České republiky, s.p., Přemyslova 1106/19, 50008 Hradeck Králové
				218	0	0	10	OR - Lesy České republiky, s.p., Přemyslova 1106/19, 50008 Hradeck Králové
Bezečovice	02.74	lesní p. 776/1 007/1 plocha 02.74 celkem	256. 5295 170 plocha 02.74 celkem	71	1595	2	162	OR - Lesy České republiky, s.p., Přemyslova 1106/19, 50008 Hradeck Králové
				1595	2	162	OR - Lesy České republiky, s.p., Přemyslova 1106/19, 50008 Hradeck Králové	
				170	2	162	OR - Lesy České republiky, s.p., Přemyslova 1106/19, 50008 Hradeck Králové	
				170	2	162	OR - Lesy České republiky, s.p., Přemyslova 1106/19, 50008 Hradeck Králové	
				170	2	162	OR - Lesy České republiky, s.p., Přemyslova 1106/19, 50008 Hradeck Králové	
				170	2	162	OR - Lesy České republiky, s.p., Přemyslova 1106/19, 50008 Hradeck Králové	
				170	2	162	OR - Lesy České republiky, s.p., Přemyslova 1106/19, 50008 Hradeck Králové	
				170	2	162	OR - Lesy České republiky, s.p., Přemyslova 1106/19, 50008 Hradeck Králové	
				170	2	162	OR - Lesy České republiky, s.p., Přemyslova 1106/19, 50008 Hradeck Králové	
				170	2	162	OR - Lesy České republiky, s.p., Přemyslova 1106/19, 50008 Hradeck Králové	
ORP STRÁBO CELKEM	plocha 02.74 celkem	plocha 02.74 celkem	plocha 02.74 celkem	405	405	0	162	Ing. Božeta Mr. Kladrubská 657, 349 01 Slibro
				405	405	0	162	Ing. Božeta Mr. Kladrubská 657, 349 01 Slibro
				405	405	0	162	Ing. Božeta Mr. Kladrubská 657, 349 01 Slibro
				405	405	0	162	Ing. Božeta Mr. Kladrubská 657, 349 01 Slibro
				405	405	0	162	Ing. Božeta Mr. Kladrubská 657, 349 01 Slibro
				405	405	0	162	Ing. Božeta Mr. Kladrubská 657, 349 01 Slibro
				405	405	0	162	Ing. Božeta Mr. Kladrubská 657, 349 01 Slibro
				405	405	0	162	Ing. Božeta Mr. Kladrubská 657, 349 01 Slibro
				405	405	0	162	Ing. Božeta Mr. Kladrubská 657, 349 01 Slibro
				405	405	0	162	Ing. Božeta Mr. Kladrubská 657, 349 01 Slibro

E-mail: posta@plzensky-kraj.cz Tel.: + 420 377 195 111 IČO: 70890366
www.plzensky-kraj.cz Fax: + 420 377 195 078 DIČ: CZ70890366

obec název	část území název	zaujatí plochy	parcela číslo	druh pozemku	celková výměra m ²	doplněné údaje PUPPI		trvalé omezení m ²	LV	vlastník			
						dle parcel m ²	dle č.ú. m ²						
sl.1.	sl.2.	sl.3.	sl.4.	sl.5.	sl.6.	sl.7.	sl.8.	sl.9.	sl.10.	sl.11.			
ORP TACHOV													
Bor	Hobotčický	02.75	576/3	lesní p.	424	258		35	1	Město Bor, náměstí Republiky 1, 34302 Bor			
			586/3	lesní p.	3 769	1 634		433	1	Město Bor, náměstí Republiky 1, 34302 Bor			
			586/4	lesní p.	486	276		0	1	Město Bor, náměstí Republiky 1, 34302 Bor			
			586/5	lesní p.	934	62		0	1	Město Bor, náměstí Republiky 1, 34302 Bor			
						plocha 02.75 celkem		3 230		473			
			591/1	lesní p.	20 851	4 131		636	1	Město Bor, náměstí Republiky 1, 34302 Bor			
			591/2	lesní p.	453	123		7	95	ČS - Lesy České republiky, s.p., Přemyslova 1106/19, 50008 Hradec Králové			
			591/4	lesní p.	76	15		0	149	Obchodní Karel, Holboševy 40, 34302 Bor			
			591/4	lesní p.	76	15		0	149	Jurčík Jaroslav, Holboševy 5, 34302 Bor			
			591/6	lesní p.	406	3		0	1	Město Bor, náměstí Republiky 1, 34302 Bor			
			591/8	lesní p.	35	35		0	1	Město Bor, náměstí Republiky 1, 34302 Bor			
			496/9	lesní p.	330	2		0	149	Obchodní Karel, Holboševy 40, 34302 Bor			
			496/9	lesní p.	430	2		0	149	Jurčík Jaroslav, Holboševy 5, 34302 Bor			
			591/10	lesní p.	143	64		0	149	Obchodní Karel, Holboševy 40, 34302 Bor			
			591/10	lesní p.	143	64		0	149	Jurčík Jaroslav, Holboševy 5, 34302 Bor			
						plocha 02.75 celkem		4 504		683			
			02.77			191/1	lesní p.	130 542	4 856		599	51	Kánskozáložní společnost Bor u Tachova, Škafářova 31, 34302 Bor
						191/2	lesní p.	6 134	663		23	1	Město Bor, náměstí Republiky 1, 34302 Bor
						355/6	lesní p.	46 148	8 327		462	1	Město Bor, náměstí Republiky 1, 34302 Bor
			493	lesní p.	2 731	43		0	1	Město Bor, náměstí Republiky 1, 34302 Bor			
					plocha 02.77 celkem		13 681	1 284					
								2 544					
Kosov u Boru		02.78	1050/7	lesní p.	306 546	5 210		731	1	Město Bor, náměstí Republiky 1, 34302 Bor			
			1050/8	lesní p.	44888	96		0	1	Město Bor, náměstí Republiky 1, 34302 Bor			
			1050/10	lesní p.	2422	2 103		32	45	ČS - Lesy České republiky, s.p., Přemyslova 1106/19, 50008 Hradec Králové			
			1226	lesní p.	23463	931		144	1	Město Bor, náměstí Republiky 1, 34302 Bor			
			1573	ostatní pl.	2459	30		0	45	ČS - Lesy České republiky, s.p., Přemyslova 1106/19, 50008 Hradec Králové			
						plocha 02.78 celkem		8 352		557			
			02.79			1330/1	lesní p.	553	106		0	1	Město Bor, náměstí Republiky 1, 34302 Bor
						1333/1	lesní p.	2753	372		31	1	Město Bor, náměstí Republiky 1, 34302 Bor
						1333/4	lesní p.	917	309		42	1	Město Bor, náměstí Republiky 1, 34302 Bor
								plocha 02.79 celkem		987	123		
								5 339					
Štátní		02.80	1740/1	lesní p.	291 689	361		18	45	ČS - Lesy České republiky, s.p., Přemyslova 1106/19, 50008 Hradec Králové			
			1744	lesní p.	32 764	4 012		556	45	ČS - Lesy České republiky, s.p., Přemyslova 1106/19, 50008 Hradec Králové			
			1747	lesní p.	27 934	3 133		421	45	ČS - Lesy České republiky, s.p., Přemyslova 1106/19, 50008 Hradec Králové			
			1741	ostatní pl.	1 550	277		0	45	ČS - Lesy České republiky, s.p., Přemyslova 1106/19, 50008 Hradec Králové			
						plocha 02.80 celkem		7 603		935			

ICO: 70890366
DIČ: CZ70890366

Tel.: + 420 377 195 111
Fax: + 420 377 195 078

E-mail: posta@plzensky-kraj.cz
www.plzensky-kraj.cz

obec název	katastrální území název	označení plochy	pořizov. číslo	druh pozemku	celková výměra	dotčené, odměň. díle parcel	PUPPEL		trvale zastav. m2	LV	vlastník
							dle k.ú.	m2			
21 Bor	Světina	dl.3.	dl.4.	dl.5.	dl.6.	dl.7.	dl.8.	dl.9.	dl.10.	dl.11.	
		02.01	1349	lesní p.	2132	1 019	0	230	46		OR - Lesy České republiky, z.s., Přemyslova 1105/19, 50008 Hradec Králové
			1553	lesní p.	1 716	21		0	1	Město Bor, náměstí Republiky 1, 54802 Bor	
		plocha DL.01 celkem				1 540		230			
		Katastrální území celkem				3 043		1 275			
	Borův Tachov	DL.02	8002	lesní p.	1 725	214		407	064	OR - Lesy České republiky, z.s., Přemyslova 1105/19, 50008 Hradec Králové	
		Katastrální území celkem				3 111		437			
	Souměž	02.05	0709	lesní p.	132 733	802		56	1	Město Přácheň, náměstí Republiky 1, 54802 Gáje Sp. I.	
		plocha DL.05 celkem				802		56			
		Katastrální území celkem				802		56			
	Přácheň	DL.04	1005/1	lesní p.	64 641	222		20	1	Město Přácheň, náměstí republiky, 112, 34806 Přácheň	
		plocha DL.04 celkem				222		20			
		DL.05	1322	lesní p.	126	33		0	1	Město Přácheň, náměstí republiky, 112, 34806 Přácheň	
		1329/1	1329/1	lesní p.	135 408	508		20	1	Město Přácheň, náměstí republiky, 112, 34806 Přácheň	
		plocha DL.05 celkem				541		20			
		Katastrální území celkem				763		20			
	Přácheň	DL.06	0504	lesní p.	14 994	1 884		246	57	Křesťanská církev, náměstí Republiky 1, 54802 Bor	
		plocha DL.06 celkem				1 884		246			
		DL.07	006/5	lesní p.	186	173		20	6	OR - Lesy České republiky, z.s., Přemyslova 1105/19, 50008 Hradec Králové	
		006/2	006/2	lesní p.	1 7124	3 291		455	6	OR - Lesy České republiky, z.s., Přemyslova 1105/19, 50008 Hradec Králové	
		plocha DL.07 celkem				3 464		485			
		DL.03	2323	pozemní pl.	7 568	4		0	3	OR - Lesy České republiky, z.s., Přemyslova 1105/19, 50008 Hradec Králové	
		plocha DL.03 celkem				4		0			
		Katastrální území celkem				3 941		341			
		Katastrální území celkem				51 034		5 371			

PÍZEŇSKÝ KRAJ - bilance

ORP Křadovice	139 866	19 790
ORP Mýřany	63 169	8 875
ORP Stříbro	54 910	4 725
ORP Tachov	51 034	6 571
CELKEM	288 979	39 761



Doložka konverze do dokumentu obsaženého v datové zprávě

Tento dokument, který vznikl převedením vstupu v listinné podobě do podoby elektronické pod pořadovým číslem 124646795-196263-191206103817, skládající se z 24 listů, se doslovně shoduje s obsahem vstupu.

Vstup bez viditelného prvku.

Jméno a příjmení osoby, která konverzi provedla: [REDACTED] [REDACTED]

Vystavil: Město Stříbro
Pracoviště: MěÚ Stříbro - č.p. 63
Stříbro dne 06.12.2019



124646795-196263-191206103817

