



Smlouva o dílo č. 34/2020

č. smlouvy objednatele: 042020, č.j.:ORRI/13305-2020/858-2020/surm

uzavřena v souladu s ustanovením § 2586 a násl. zákona č. 89/2012 Sb., občanského zákoníku, ve znění pozdějších předpisů, s přihlédnutím k ustanovení § 46 a násl. zákona č. 121/2000 Sb., o právu autorském, o právech souvisejících s právem autorským a o změně některých zákonů (autorský zákon).

I. Smluvní strany

1. **Objednatel:** **Město Rumburk**
se sídlem: tř. 9. května 1366/48, 408 01 Rumburk
zastoupený: Jiřím Pimparou, místostarostou města
IČ: 00261602
DIČ: CZ00261602
Bankovní spojení: KB a.s., pobočka Rumburk
Číslo účtu: 78-5141770247/0100
2. **Zhotovitel:** **T-MAPY spol. s r.o.**
se sídlem: Špitálská 150, 500 03 Hradec Králové
zapsán v OR vedeném Krajským soudem v Hradci Králové, odd. C, vl. 9307
zastoupený: Ing. Milanem Novotným, jednatelem firmy
IČ: 47451084
DIČ: CZ47451084
Bankovní spojení: 
Číslo účtu: 

II. Předmět smlouvy

- 2.1. Předmětem této smlouvy je zajištění **5. úplné aktualizace dat územně analytických podkladů (ÚAP)** pro správní obvod obce s rozšířenou působností Rumburk v souladu § 28 zákona č. 183/2006 Sb., o územním plánování a stavebním řádu (stavební zákon), v souladu s vyhláškou č. 500/2006 Sb., o územně plánovacích podkladech, územně plánovací dokumentaci a způsobu evidence územně plánovací činnosti, v platném znění.

Bližší popis předmětu plnění:

Aktualizovaná data od poskytovatelů (údaje o území) budou zpracována do digitální tematické databáze geografických dat ÚAP v jednotném formátu (GDB) a souřadnicovém systému (JTSK). Při zpracování dat bude akceptována interní struktura datového modelu ÚAP Rumburk včetně zajištění kompatibility zpracovaných dat ÚAP se strukturou dat ÚAP metodicky podporovanou Krajským úřadem Ústeckého kraje.

Obsahem zpracování budou především následující podklady:

- údaje o území od:
 - poskytovatelů za oblast ochrany přírody a krajiny, geologie, vodohospodářství, technické a dopravní infrastruktury, hygieny prostředí, kulturní památkové péče, zemědělského půdního fondu a lesního hospodářství apod. (*obeslání poskytovatelů a obcí zajišťuje Úřad územního plánování*)
 - příslušných odborů MěÚ Rumburk (odbor životního prostředí, památkové péče, dopravy apod.) a obcí (především data za oblast vodního hospodářství – vodovody a kanalizace, místní a účelové komunikace apod.) (*obeslání poskytovatelů a obcí zajišťuje Úřad územního plánování*)
- data z nově vydaných územně plánovacích dokumentací a jejich změn
- sběr dat k zpracování do digitální tematické databáze geografických dat ÚAP v rámci 5. úplné aktualizace ÚAP zajišťuje objednatel

Zdrojová data ÚAP (tj. údaje o území) budou:

- zpracována a převedena do jednotného formátu (SHP) a souřadnicového systému (JTSK)
- topologicky zkontrolována
- zpracována do jednotné struktury DM ÚAP doporučené Ústeckým krajem

Dále bude provedena:

- aktualizace textové části rozboru udržitelného rozvoje území (RURÚ), zahrnující:
 - popis stavu a vývoje území
 - záměry na provedení změn v území
 - pozitiva a negativa v územním členění
 - vyhodnocení vyváženosti územních podmínek
 - zpracování kartogramu
 - zpracování karet obcí
 - problémy k řešení v ÚPD

- aktualizace výkresů ÚAP (grafické části RURÚ)
 - výkres hodnot
 - výkres limitů
 - výkres záměrů
 - výkres problémů k řešení v ÚPD

Dále bude zajištěno:

- zveřejnění informací o technické infrastruktuře (formou publikace v mapové aplikaci GIS Zhotovitele)
 - projednání vyhodnocených problémů k řešení v ÚPD s obcemi (v rozsahu 1 dne)
- 2.2. Součástí předmětu díla jsou i práce v tomto článku smlouvy nespecifikované, které však jsou k řádnému provedení díla nezbytné a o kterých zhotovitel vzhledem ke své kvalifikaci a zkušenostem měl, nebo mohl vědět. Provedení těchto prací však v žádném případě nezvyšuje touto smlouvou sjednanou cenu díla.
- 2.3. Objednatel může požadovat změny a rozšíření díla oproti sjednaným podmínkám v kterékoli fázi dodávky až do předání díla. Všechny požadavky na změny budou předány zhotoviteli formou písemné žádosti o změnu. Zhotovitel ověří vliv požadovaných změn na cenu, termíny a další původně sjednané podmínky a písemně informuje o těchto důsledcích objednatel. V případě nutnosti změny ceny díla v důsledku změněných požadavků objednatel musí být uzavřen dodatek této smlouvy, jinak není objednatel povinen změněnou cenu díla platit.

III. Místo plnění

- 3.1. Místem plnění této smlouvy je sídlo objednatel.

IV. Doba trvání smlouvy

- 4.1. Zhotovitel předá dílo do 15. 12. 2020.

V. Splnění díla

- 5.1. Zhotovitel splní svou povinnost provést dílo řádně a kvalitně tak, že splní řádně veškeré své povinnosti s tím, že řádným splněním se rozumí zhotovení díla včas a bez závad, jakož i ujednání v rozsahu umožňujícím řádnou a úplnou realizaci předmětu díla. Nedílnou součástí řádného splnění díla je předání všech dokladů souvisejících s řádným provedením díla objednateli.
- 5.2. Povinnost zhotovitele provést řádně dílo je splněna jeho řádným ukončením a předáním objednateli.
- 5.3. Řádné ukončení a předání díla nebo jeho částí se osvědčuje zápisem o předání a převzetí podepsaným oběma smluvními stranami (dále jen zápis). Zápis má právní účinky takového osvědčení pouze v tom případě, že obsahuje prohlášení objednatel, že dílo nebo jeho část přejímá včetně všech potřebných dokladů a bez vad a nedodělků, které by bránily řádnému užívání a provozu díla nebo jeho částí. Řádné splnění jednotlivých povinností zhotovitele uvedených v článku II může být osvědčeno dílčími zápisy. Nedokončené dílo, dílo s vadami a nedodělků či při nepředání části dokumentace není objednatel povinen dílo převzít.

VI. Cena

- 6.1. Cena za dílo činí:


položka	cena bez DPH	cena vč. 21 % DPH
I. podklady pro rozbor udržitelného rozvoje území (RURÚ)		
II. rozbor udržitelného rozvoje území (RURÚ)		
celkem	272 000 Kč	329 120 Kč

- 6.2. Cena za dílo je stanovena jako nejvýše přípustná.
- 6.3. Cena nesmí být zvýšena bez písemného souhlasu objednatel formou dodatku k této smlouvě.
- 6.4. Daň z přidané hodnoty bude účtována v souladu s příslušnými zákonnými ustanoveními platnými ke dni uskutečnění zdanitelného plnění.
- 6.5. Práce nad rámec předmětu plnění této smlouvy vyžadují předchozí dohodu smluvních stran formou písemného dodatku k této smlouvě. Pokud zhotovitel provede tyto práce bez předchozího sjednání písemného dodatku ke smlouvě, považuje se provedení těchto prací za dar objednateli.

VII. Platební podmínky

- 7.1. Fakturace díla bude uskutečněna na základě faktury vystavené zhotovitelem po předání díla objednateli.
- 7.2. Faktura bude obsahovat veškeré náležitosti daňového dokladu.
- 7.3. Splatnost faktury se sjednává na 14 dnů od doručení faktury objednateli. Za okamžik uhrazení faktury se považuje datum, kdy byla předmětná částka odepsána z účtu objednatel. Při nedodržení této splatnosti je zhotovitel oprávněn vyúčtovat objednateli úrok z prodlení ve výši 0,05 % z fakturované částky za každý den prodlení.

VIII. Záruky za jakost a odpovědnost za vady

- 8.1. Záruční doba je sjednána na dobu 24 měsíců a počíná běžet dnem protokolárního předání a převzetí díla. Záruka se vztahuje na vady resp. nedodělky díla, které se projeví u díla během záruční doby s výjimkou vad, u nichž zhotovitel prokáže, že jejich vznik zavínil objednatel.
- 8.2. V průběhu záruční doby je zhotovitel povinen odstranit vady nahlášené objednatelem, a to bez zbytečného odkladu.
- 8.3. Objednatel zajistí nahlášení vady či jiného požadavku, a to prostřednictvím:
- 
- 8.4. Nároky z odpovědnosti za vady se nedotýkají nároků na náhradu škody nebo na smluvní pokutu.

IX. Ukončení smlouvy

- 9.1. Objednatel může odstoupit od smlouvy, poruší-li zhotovitel podstatným způsobem své smluvní povinnosti a zhotovitel byl na tuto skutečnost prokazatelnou formou (písemnou) upozorněn. Zhotoviteli budou uhrazeny účelně vynaložené náklady prokazatelně spojené s dosud provedenými pracemi mimo nákladů spojených s odstoupením od smlouvy.
- 9.2. Podstatným porušením smlouvy se rozumí zejména:
- nedodržení zadání – formy, funkčnosti a obsahu díla – vedoucí k jeho praktické nepoužitelnosti objednatelem
 - neuvedení informací o okolnostech souvisejících s plněním smlouvy, které nejsou jeho předmětem, mající za následek vznik neočekávaných druhotných nákladů či komplikací znemožňujících nasazení díla
- 9.3. Zhotovitel může jednostranně odstoupit od smlouvy, pokud je objednatel v prodlení s úhradou finančních částek dle této smlouvy po dobu delší než 21 dnů a ani po písemném upozornění zhotovitele nebyla bezodkladně sjednána náprava.
- 9.4. Odstoupení od smlouvy strana oprávněná oznámí straně povinné bez zbytečného odkladu poté, kdy strana povinná poruší jakoukoliv svou povinnost ve smyslu tohoto článku.

X. Smluvní pokuty

- 10.1. V případě, že zhotovitel bude v prodlení se svojí povinností splnit včas předmět smlouvy, tj. nedodrží termín stanovený v čl. IV. této smlouvy, je povinen zaplatit objednateli smluvní pokutu ve výši 0,05 % z ceny díla za každý, byť i jen započatý den prodlení. V případě, že zhotovitel prokáže, že prodlení vzniklo z viny na straně objednatele, zanikne objednateli právo smluvní pokutu uplatňovat. Zhotovitel není v prodlení, pokud nemohl plnit v důsledku vyšší moci.
- 10.2. V případě, že zhotovitel bude v prodlení s předáním dokladů objednateli dle čl. V. této smlouvy, nebo nepředá všechny tyto doklady, je povinen zaplatit objednateli smluvní pokutu ve výši 0,05 % z ceny díla za každý, byť i jen započatý den až do splnění této povinnosti.
- 10.3. V případě, že zhotovitel nedodrží lhůtu pro odstranění vad resp. nedodělků dle čl. VIII. této smlouvy, je povinen zaplatit objednateli smluvní pokutu ve výši 0,05 % z ceny díla za každý, byť i jen započatý den prodlení.
- 10.4. Smluvní pokuty, sjednané touto smlouvou, hradí povinná strana nezávisle na tom, zda a v jaké výši vznikne druhé straně škoda, kterou lze vymáhat samostatně a bez ohledu na její výši.

XI. Závěrečná ustanovení

- 11.1. Objednatel přijímá, že údaje o ceně jednotlivých položek dle odst. 6.1, nikoliv však údaj o celkové ceně, tvoří obchodní tajemství zhotovitele.
- 11.2. Objednatel se zavazuje zaslat tuto smlouvu správci registru smluv k uveřejnění prostřednictvím registru smluv bez zbytečného odkladu, nejpozději však do 30 dnů od uzavření smlouvy. Objednatel před odesláním přijme účinná opatření, aby nedošlo ke zveřejnění skutečností, které tvoří obchodní tajemství zhotovitele, nebo skutečností, na které se povinnost uveřejnění podle zákona nevztahuje (ust. § 3 odst. 1. a 2. zákona č. 340/2015 Sb., o registru smluv, v platném znění), pokud zhotovitel na takové skutečnosti objednatele upozornil. Objednatel však tuto smlouvu k uveřejnění prostřednictvím registru smluv nezasle, jestliže výše hodnoty jejího předmětu (celková cena dle odst. 6.1.) je 50 000 Kč bez daně z přidané hodnoty nebo nižší.
- 11.3. V případech v této smlouvě výslovně neupravených platí pro obě smluvní strany ustanovení občanského zákoníku č. 89/2012 Sb. v platném znění. Zánik smluvního vztahu se nedotýká nároku na náhradu škody vzniklé porušením smlouvy, nároků z odpovědnosti za vady, řešení sporů mezi smluvními stranami a jiných nároků, které podle této smlouvy nebo vzhledem ke své povaze mají trvat i po ukončení smlouvy.
- 11.4. Jakákoliv ústní ujednání při provádění díla, která nejsou písemně potvrzena oprávněnými zástupci obou smluvních stran, jsou právně neúčinná.
- 11.5. Smlouvu lze měnit pouze písemnými dodatky, podepsanými oprávněnými zástupci obou smluvních stran.

- 11.6. Písemnosti mezi stranami této smlouvy, s jejichž obsahem je spojen vznik, změna nebo zánik práv a povinností upravených touto smlouvou (zejména odstoupení od smlouvy) se doručují do vlastních rukou. Povinnost smluvní strany doručit písemnost do vlastních rukou druhé smluvní straně je splněna při doručování poštou, jakmile pošta písemnost adresátovi do vlastních rukou doručí. Účinky doručení nastanou i tehdy, jestliže pošta písemnost smluvní straně vrátí jako nedoručitelnou a adresát svým jednáním doručení zmařil, nebo přijetí písemnosti odmítl.
- 11.7. Tato smlouva se pořizuje ve čtyřech vyhotoveních, z nichž objednatel obdržel po podpisu dvě vyhotovení a zhotovitel dvě vyhotovení.
- 11.8. Smlouva nabývá platnosti i účinnosti dnem jejího podpisu oběma smluvními stranami a účinnosti okamžikem zveřejnění v registru smluv v souladu se zákonem č. 340/2015 Sb.
- 11.9. Smluvní strany prohlašují, že si smlouvu přečetly, s obsahem souhlasí a na důkaz jejich svobodné, pravé a vážné vůle připojují své podpisy.
- 11.10. Uzavření smlouvy schválila rada města Rumburk dne 01.04.2020 usnesením č. 835/2020.

Příloha: Nabídka ze dne 18.03.2020

Za dodavatele:

V Hradci Králové dne 6.4. 2020



Ing. Milan Novotný, jednatel




Za objednatele:

V Rumburku



Jiří Pimpara





ZAJIŠTĚNÍ 5. ÚPLNÉ AKTUALIZACE DAT ÚZEMNĚ ANALYTICKÝCH PODKLADŮ (ÚAP) SPRÁVNÍHO OBVODU ORP

nabídka pro Město Rumburk

v Hradci Králové

dne 18. 03. 2020

T-MAPY spol. s r.o.

Špitálská 150
500 03 Hradec Králové



IČO: 47451084
DIČ: CZ47451084





1 Identifikace dodavatele

1.1 Základní údaje

obchodní jméno:	T-MAPY spol. s r.o.
právní forma:	společnost s ručením omezeným zapsaná u Krajského soudu v Hradci Králové oddíl C, vložka 9307
adresa:	Špitálská 150 500 03 Hradec Králové
další pobočky:	Praha, Brno, Ostrava
IČ:	47451084
DIČ:	CZ47451084
statutární zástupce:	Ing. Milan Novotný - jednatel společnosti Ing. Jiří Bradáč - jednatel společnosti
kontakt:	
bankovní spojení:	
předmět činnosti:	Výkon zeměměřických činností Výroba, instalace, opravy elektrických strojů a přístrojů, elektronických a telekomunikačních zařízení Výroba, obchod a služby neuvedené v přílohách 1 až 3 živnostenského zákona

Kontaktní osoba uchazeče ve věci této nabídky:





1.2 Představení firmy T-MAPY spol. s r.o.

Název a sídlo firmy: T-MAPY spol. s r.o.
Špitálská 150, 500 03 Hradec Králové

Kontakt:
e-mail:
URL:
Další pobočky: Praha, Brno, Ostrava, Jablonec n. N.

Společnost T-MAPY byla založena v roce 1992. Od počátku své existence se orientuje na budování informačních systémů na bázi GIS. Snažíme se nabídnout skutečně ucelenou sadu služeb na poli (G)IS zejména pro veřejnou správu a inženýrské organizace. Zásadním krokem v rozvoji firmy bylo spojení se společností Hydrosoft Praha (a její dceřinou firmou Sirion) na konci roku 2002, po kterém z hlediska obratu, počtu pracovníků a zejména šíře portfolia nabízených služeb a stávajících zákazníků vznikl jeden z největších subjektů na poli GIS v ČR.

T-MAPY spol. s r.o. je strategickým partnerem firmy Esri, jejíž produkty jsou standardem jak v USA a Evropské unii, tak i ve veřejné správě České republiky. Společnost T-MAPY má statut Esri Developer (na základě ucelené sady certifikovaných aplikací vytvořených s použitím technologií Esri).

Společnost disponuje v současnosti více než 60 stálými a několika externími pracovníky.

Jaké jsou preference naší firmy:

- v obecné systémové rovině
 - co nejdokonalejší **zvládnutí špičkových světových technologií z oblasti ICT** s vazbou na technologie související (zejména z oblasti relačních databázových systémů)
 - detailní znalost problematiky našich zákazníků a odpovídající interní neustále aktualizované analýzy
 - kvalitní **návrhy** tvorby **IS/GIS** v konkrétních podmínkách (důraz na zohlednění konkrétní situace v daném prostředí včetně personálních a finančních aspektů)
 - důsledná **integrace IS/GIS** s celkovým informačním systémem zákazníka
- v oblasti datové základny
 - kvalitní **datové modely** příslušných systémů a podsystémů (DKM, DTM, ÚAP, ÚPD, územní identifikace, územně plánovací dokumentace, pasportní úlohy (zeleň, komunikace, majetek organizace,)
 - kvalitní **metodiky** pro
 - tvorbu jednotlivých subsystémů
 - přebírání (kontroly, konverze, implementace) příslušných subsystémů od dalších subjektů (katastrální úřady, správci inženýrských sítí, urbanistické firmy apod.)
- v oblasti tvorby aplikačního software
 - využití nejmodernějších vývojových nástrojů
 - vyváženost vývoje v oblasti desktopových a webových aplikací
 - **vývoj ucelené sady aplikací** (např. pro městský IS/GIS) integrovatelných do širšího IS
- v oblasti personální politiky
 - stabilní tým odborných pracovníků
- respektování **standardů a podpora jejich tvorby** a prosazování
 - respektování standardů budování ISVS (informačních systémů veřejné správy), účast na definování standardů
 - práce v odborných skupinách, které se zabývají standardizací v jednotlivých oblastech GIS (např. územní plánování, digitální technické mapy, aj.)
 - aktivní členství v
 - CAGI (České asociaci pro geoinformace)
 - Asociaci podnikatelů v geomatice
 - ICT UNIE
 - Česká kartografická společnost
 - Česká asociace organizátorů veřejné dopravy

1.3 Seznam významných služeb

Společnost T-MAPY spol. s r.o. úspěšně realizovala v posledních 5 letech následující významné služby v oblasti územního plánování a zpracování dat ÚAP/ÚPD:

OBJEDNATEL	NÁZEV SLUŽBY A ROZSAH PLNĚNÍ	DATUM REALIZACE
Statutární město Děčín Ing. Alena Singolová, vedoucí oddělení ÚÚP telefon: 412 591 333 e-mail: alena.singolova@mmdecin.cz	ÚAP ORP Děčín průběžná komplexní podpora při realizaci a zpracování ÚAP ORP	2013–2019
Město Český Krumlov Ing. Jana Hermanová, ved. odboru ÚP a PP telefon: 380 766 704 e-mail: jana.hermanova@mu.ckrumlov.cz	ÚAP ORP Český Krumlov průběžná komplexní podpora při realizaci a zpracování ÚAP ORP	2013–2019
Město Třebíč Mgr. Jana Sklenářová, vedoucí oddělení ÚÚP telefon: 568 896 233 e-mail: jana.sklenarova@trebic.cz	ÚAP ORP Třebíč průběžná komplexní podpora při realizaci a zpracování ÚAP ORP	2013–2019
Město Varnsdorf Ing. Václav Nechvíle, územní plánování telefon: 417 545 186 e-mail: vaclav.nechvile@varnsdorf.cz	ÚAP ORP Varnsdorf průběžná komplexní podpora při realizaci a zpracování ÚAP ORP	2014–2019
Město Lysá nad Labem Ing. Markéta Kučerová, územní plánování telefon: 325 510 209 e-mail: marketa.kucerova@mestolysa.cz	ÚAP ORP Lysá nad Labem průběžná komplexní podpora při realizaci a zpracování ÚAP ORP	2018–2019

Mezi další subjekty, kterým byly v letech 2007–2019 poskytnuty služby v oblasti ÚAP/ÚPD (založení IS pro správu ÚAP ORP, zpracování a aktualizace dat ÚAP, dodávka datových modelů, aj.) patří:

- **Ministerstvo pro místní rozvoj:** Návrh datového modelu standardizovaných částí územního plánu (2019)
- **kraje:** Plzeňský, Ústecký, Olomoucký, Moravskoslezský, Zlínský, Jihočeský
- **ORP:** Aš, Brno, Benešov, Beroun, Bílina, Bruntál, Jablonec nad Nižičín, Jindřichův Hradec, Jihlava, Lipník, Lovosice, Mladá Boleslav, Most, Nymburk, Velké Meziříčí a Železný Brod

Společnost T-MAPY je také dodavatelem geoportálu DMVS, zahrnující systém Nástrojů pro správu Územně analytických podkladů (NÚAP) pro:

- **Ústecký kraj** <http://geoportal.kr-ustecky.cz/gs/>
- **Plzeňský kraj** <http://geoportal.plzensky-kraj.cz/gs/>
- **Jihočeský kraj** <http://geoportal.kraj-jihocesky.gov.cz/gs/>
- **Moravskoslezský kraj** (pro interní publikaci)
- **Kraj Vysočina** (Portál územního plánování - v realizaci 2019 -2020)

2 Předmět nabídky

Předmětem nabídky je zajištění **5. úplné aktualizace dat územně analytických podkladů (ÚAP)** v rozsahu správní oblasti ORP Rumburk. Aktualizace ÚAP bude zpracována dle zákona 183/2006 Sb., o územním plánování a stavebním řádu (Stavební zákon), v platném znění, a vyhlášky č. 500/2006 Sb., o územně analytických podkladech, územně plánovací dokumentaci a způsobu evidence územně plánovací činnosti, v platném znění.

Aktualizovaná data od poskytovatelů a údaje o území budou zpracována do digitální tematické databáze geografických dat ÚAP v jednotném formátu (GDB) a souřadnicovém systému (JTSK). Při zpracování dat bude akceptována interní struktura datového modelu ÚAP verze 4.0 včetně zajištění kompatibility zpracovaných dat ÚAP se strukturou dat ÚAP metodicky podporovanou Krajským úřadem Ústeckého kraje.

3 Nabídková cena v dílčím členění

Nabídková cena zohledňuje fakt, že:

- poslední 4. úplná aktualizace dat ÚAP proběhla **naposledy v roce 2016**
- **došlo k legislativním změnám** v oblasti pořizování a správy ÚAP

Úplná aktualizace ÚAP 2020	základní cena bez DPH	cena vč. 21 % DPH	poznámka, upřesnění
I. PODKLADY PRO ROZBOR UDRŽITELNÉHO ROZVOJE ÚZEMÍ			
A. Datová část			
data od poskytovatelů			rozsah: zpracování dat poskytovatelů, příslušných odborů MU Rumburk, data obcí, obeslání poskytovatelů a obcí zajišťuje Úřad územního plánování
aktualizace dat z platných ÚPD a ÚS			rozsah: v případě předání ÚPD ve vektorové podobě bude zpracována kompletní ÚPD. Pro případ zpracování ÚPD z výkresů formátu *.PDF budou zpracovány pouze plochy změn, zastavěné území, ÚSES a plochy územních rezerv
Aktualizace výkresů ÚAP			
výkres hodnot			rozsah: zpracování výkresů v projektu mxd, mapovaného na DM ÚAP Ústeckého kraje, výstup do PDF – bez analogových výstupů (analogový výstup bude proveden pouze v případě požadavku na odevzdání Ústeckému kraji)
výkres limitů			
výkres záměrů			
B. Textová část			
popis stavu a vývoje území			rozsah: aktualizace dokumentu Úplná aktualizace ÚAP 2016 a doplnění základních údajů o území v členění na 13 oblastí dle §4 vyhlášky č. 500/2006 Sb.
záměry na provedení změn v území			rozsah: popis záměrů evidovaných v rámci ÚP obcí, oborových záměrů získaných od poskytovatelů a záměrů ze ZUR
II. ROZBOR UDRŽITELNÉHO ROZVOJE ÚZEMÍ			
A. Textová část RURÚ			
pozitiva a negativa v územním členění			rozsah: vyhodnocení pozitiv a negativ v území v členění na 13 oblastí dle §4, odst. 3 vyhlášky č. 500/2006 Sb.
vyhodnocení vyváženosti územních podmínek			rozsah: vyhodnocení vyváženosti územních podmínek pro pilíře udržitelného rozvoje území na podkladě stanovených indikátorů dílčích oblastí – pro příznivé životní prostředí, pro hospodářský rozvoj a pro soudržnost společenství obyvatel území za ORP Rumburk



zpracování kartogramu			rozsah: zpracování výsledného hodnocení v souladu s metodickým sdělením odboru územního plánování MMR k aktualizaci ÚAP, části RURU
zpracování karet obcí			rozsah: vyhotovení karet obcí v obci včetně vyhodnocení RURU (pozitiv a negativ, trend obce, ...)
problémy k řešení v ÚPD			rozsah: vyhodnocení problémů urbanistických, dopravních, hygienických a ostatních závad, střety záměrů na provedení změn, specifikace významných identifikovaných problémů k řešení v ÚPD
B. Grafická část RURÚ			
výkres problémů k řešení v ÚPD			rozsah: zpracování vyhodnocených problémů a střetů v projektu mxd, výstup do PDF, TIFF + GeoTIFF formátu – bez analogových výstupů (analogový výstup bude proveden pouze v případě požadavku na odevzdání Ústeckému kraji)
C. Ostatní			
Zveřejnění informací o technické infrastruktuře			rozsah: zveřejnění informací o tech. Infrastruktuře bude realizováno prostřednictvím veřejné publikace hostovaného mapového projektu ÚAP – Technická infrastruktura v prostředí mapového klienta Spinbox
Projednání s obcemi			rozsah: projednání vyhodnocených problémů k řešení v ÚPD s obcemi včetně zpracování dohody o projednání s obcemi v rámci stanoveného 1 dne
Celkem	272 000 Kč	329 120 Kč	

4 Ostatní podmínky

4.1 Harmonogram realizace

Kompletní realizace předmětu plnění bude v případě podpisu příslušné smlouvy (do 30.04.2020) realizováno průběžně v roce 2020. Předpokládaný termín ukončení aktualizace do 15. 12. 2020.

4.2 Platební podmínky

Standardně platba po realizaci na základě uzavřené smlouvy o dílo nebo případně vystavené objednávky.

4.3 Platnost nabídky

Výše uvedená nabídka platí do 31. 03. 2020

Zpracovali:

