

KUPNÍ SMLOUVA

Město Blatná, IČO 00250996, se sídlem tř. T. G. Masaryka 322, 38801 Blatná, zastoupené starostkou paní Bc. Kateřinou Malečkovou, jako prodávající na straně jedné,

a

pan Mgr. Dušan Havlena, nar. [REDACTED] 1980, bytem [REDACTED] Blatná (dále jako kupující č. 1),

pan Stanislav Matoušek, nar. [REDACTED] 1976, bytem [REDACTED] Doubravice (dále jako kupující č. 2),

paní Miroslava Čadková, nar. [REDACTED] 1980, bytem [REDACTED] Blatná (dále jako kupující č. 3),

pan Miroslav Novotný, nar. [REDACTED] 1953, bytem [REDACTED] Blatná (dále jako kupující č. 4),

pan Miroslav Šorna, nar. [REDACTED] 1966, bytem [REDACTED] Blatná (dále jako kupující č. 5),

paní Hana Novotná, nar. [REDACTED] 1987, bytem [REDACTED] Blatná (dále jako kupující č. 6),

pan Jiří Rádr, nar. [REDACTED] 1960, bytem [REDACTED] Blatná (dále jako kupující č. 7),

pan Mgr. Karel Petrán, nar. [REDACTED] 1946, bytem [REDACTED] Blatná (dále jako kupující č. 8),

pan Miroslav Formánek, nar. [REDACTED] 1971, bytem [REDACTED] Blatná (dále jako kupující č. 9),

paní Marie Švecová nar. [REDACTED] 1933, bytem [REDACTED] Blatná (dále jako kupující č. 10),

manželé pan Jaroslav Doležal, nar. [REDACTED] 1975, a paní Marie Doležalová, nar. [REDACTED] 1977, oba bytem [REDACTED] Blatná (dále jako kupující č. 11),

pan Adam Lávička, nar. [REDACTED] 1998, bytem [REDACTED] Blatná (dále jako kupující č. 12),

paní Jana Hejlová nar. [REDACTED] 1946, bytem [REDACTED] Blatná (dále jako kupující č. 13),

pan Luboš Skuhřavý, nar. [REDACTED] 1968, bytem [REDACTED] Blatná (dále jako kupující č. 14),

všichni jako kupující na straně druhé,

uzavírají níže uvedeného dne, měsíce a roku tuto

kupní smlouvu:

I.

Město Blatná prohlašuje, že je vlastníkem:

- 1) jednotky č. 1261/1, způsob využití byt, vymezené dle občanského zákoníku v pozemku par. č. st. 2317 – zastavěná plocha a nádvoří, jehož součástí je stavba č. p. 1261 – objekt k bydlení, včetně odpovídajícího spoluvlastnického podílu o velikosti 317/7935 na společných částech nemovitosti - pozemku par. č. st. 2317 – zastavěná plocha a nádvoří, vše se všemi součástmi a příslušenstvím, zapsané v katastru nemovitostí u Katastrálního úřadu pro Jihočeský kraj, Katastrální pracoviště Strakonice, na LV č. 5322 pro obec, část obce a k. ú. Blatná (dále jen jednotka č. 1),
- 2) jednotky č. 1261/2, způsob využití byt, vymezené dle občanského zákoníku v pozemku par. č. st. 2317 – zastavěná plocha a nádvoří, jehož součástí je stavba č. p. 1261 – objekt k bydlení, včetně odpovídajícího spoluvlastnického podílu o velikosti 546/7935 na společných částech nemovitosti - pozemku par. č. st. 2317 – zastavěná plocha a nádvoří, vše se všemi součástmi a příslušenstvím, zapsané v katastru nemovitostí u Katastrálního úřadu pro Jihočeský kraj, Katastrální pracoviště Strakonice, na LV č. 5322 pro obec, část obce a k. ú. Blatná (dále jen jednotka č. 2),
- 3) jednotky č. 1261/3, způsob využití byt, vymezené dle občanského zákoníku v pozemku par. č. st. 2317 – zastavěná plocha a nádvoří, jehož součástí je stavba č. p. 1261 – objekt k bydlení, včetně odpovídajícího spoluvlastnického podílu o velikosti 698/7935 na společných částech nemovitosti - pozemku par. č. st. 2317 – zastavěná plocha a nádvoří, vše se všemi součástmi a příslušenstvím, zapsané v katastru nemovitostí u Katastrálního úřadu pro Jihočeský kraj, Katastrální pracoviště Strakonice, na LV č. 5322 pro obec, část obce a k. ú. Blatná (dále jen jednotka č. 3),
- 4) jednotky č. 1261/4, způsob využití byt, vymezené dle občanského zákoníku v pozemku par. č. st. 2317 – zastavěná plocha a nádvoří, jehož součástí je stavba č. p. 1261 – objekt k bydlení, včetně odpovídajícího spoluvlastnického podílu o velikosti 524/7935 na společných částech nemovitosti - pozemku par. č. st. 2317 – zastavěná plocha a nádvoří, vše se všemi součástmi a příslušenstvím, zapsané v katastru nemovitostí u Katastrálního úřadu pro Jihočeský kraj, Katastrální pracoviště Strakonice, na LV č. 5322 pro obec, část obce a k. ú. Blatná (dále jen jednotka č. 4),
- 5) jednotky č. 1261/5, způsob využití byt, vymezené dle občanského zákoníku v pozemku par. č. st. 2317 – zastavěná plocha a nádvoří, jehož součástí je stavba č. p. 1261 – objekt k bydlení, včetně odpovídajícího spoluvlastnického podílu o velikosti 546/7935 na společných částech nemovitosti - pozemku par. č. st. 2317 – zastavěná plocha a nádvoří, vše se všemi součástmi a příslušenstvím, zapsané v katastru nemovitostí u Katastrálního úřadu pro Jihočeský kraj, Katastrální pracoviště Strakonice, na LV č. 5322 pro obec, část obce a k. ú. Blatná (dále jen jednotka č. 5),
- 6) jednotky č. 1261/6, způsob využití byt, vymezené dle občanského zákoníku v pozemku par. č. st. 2317 – zastavěná plocha a nádvoří, jehož součástí je stavba č. p. 1261 – objekt k bydlení, včetně odpovídajícího spoluvlastnického podílu o velikosti 698/7935 na společných částech nemovitosti - pozemku par. č. st. 2317 – zastavěná plocha a nádvoří, vše se všemi součástmi a příslušenstvím, zapsané v katastru nemovitostí u Katastrálního úřadu pro Jihočeský kraj, Katastrální pracoviště Strakonice, na LV č. 5322 pro obec, část obce a k. ú. Blatná (dále jen jednotka č. 6),
- 7) jednotky č. 1261/7, způsob využití byt, vymezené dle občanského zákoníku v pozemku par. č. st. 2317 – zastavěná plocha a nádvoří, jehož součástí je stavba č. p. 1261 – objekt k bydlení, včetně odpovídajícího spoluvlastnického podílu o velikosti

524/7935 na společných částech nemovitosti - pozemku par. č. st. 2317 – zastavěná plocha a nádvoří, vše se všemi součástmi a příslušenstvím, zapsané v katastru nemovitostí u Katastrálního úřadu pro Jihočeský kraj, Katastrální pracoviště Strakonice, na LV č. 5322 pro obec, část obce a k. ú. Blatná (dále jen jednotka č. 7),

- 8) jednotky č. 1261/8, způsob využití byt, vymezené dle občanského zákoníku v pozemku par. č. st. 2317 – zastavěná plocha a nádvoří, jehož součástí je stavba č. p. 1261 – objekt k bydlení, včetně odpovídajícího spoluvlastnického podílu o velikosti 546/7935 na společných částech nemovitosti - pozemku par. č. st. 2317 – zastavěná plocha a nádvoří, vše se všemi součástmi a příslušenstvím, zapsané v katastru nemovitostí u Katastrálního úřadu pro Jihočeský kraj, Katastrální pracoviště Strakonice, na LV č. 5322 pro obec, část obce a k. ú. Blatná (dále jen jednotka č. 8),
- 9) jednotky č. 1261/9, způsob využití byt, vymezené dle občanského zákoníku v pozemku par. č. st. 2317 – zastavěná plocha a nádvoří, jehož součástí je stavba č. p. 1261 – objekt k bydlení, včetně odpovídajícího spoluvlastnického podílu o velikosti 698/7935 na společných částech nemovitosti - pozemku par. č. st. 2317 – zastavěná plocha a nádvoří, vše se všemi součástmi a příslušenstvím, zapsané v katastru nemovitostí u Katastrálního úřadu pro Jihočeský kraj, Katastrální pracoviště Strakonice, na LV č. 5322 pro obec, část obce a k. ú. Blatná (dále jen jednotka č. 9),
- 10) jednotky č. 1261/10, způsob využití byt, vymezené dle občanského zákoníku v pozemku par. č. st. 2317 – zastavěná plocha a nádvoří, jehož součástí je stavba č. p. 1261 – objekt k bydlení, včetně odpovídajícího spoluvlastnického podílu o velikosti 524/7935 na společných částech nemovitosti - pozemku par. č. st. 2317 – zastavěná plocha a nádvoří, vše se všemi součástmi a příslušenstvím, zapsané v katastru nemovitostí u Katastrálního úřadu pro Jihočeský kraj, Katastrální pracoviště Strakonice, na LV č. 5322 pro obec, část obce a k. ú. Blatná (dále jen jednotka č. 10),
- 11) jednotky č. 1261/11, způsob využití byt, vymezené dle občanského zákoníku v pozemku par. č. st. 2317 – zastavěná plocha a nádvoří, jehož součástí je stavba č. p. 1261 – objekt k bydlení, včetně odpovídajícího spoluvlastnického podílu o velikosti 546/7935 na společných částech nemovitosti - pozemku par. č. st. 2317 – zastavěná plocha a nádvoří, vše se všemi součástmi a příslušenstvím, zapsané v katastru nemovitostí u Katastrálního úřadu pro Jihočeský kraj, Katastrální pracoviště Strakonice, na LV č. 5322 pro obec, část obce a k. ú. Blatná (dále jen jednotka č. 11),
- 12) jednotky č. 1261/12, způsob využití byt, vymezené dle občanského zákoníku v pozemku par. č. st. 2317 – zastavěná plocha a nádvoří, jehož součástí je stavba č. p. 1261 – objekt k bydlení, včetně odpovídajícího spoluvlastnického podílu o velikosti 698/7935 na společných částech nemovitosti - pozemku par. č. st. 2317 – zastavěná plocha a nádvoří, vše se všemi součástmi a příslušenstvím, zapsané v katastru nemovitostí u Katastrálního úřadu pro Jihočeský kraj, Katastrální pracoviště Strakonice, na LV č. 5322 pro obec, část obce a k. ú. Blatná (dále jen jednotka č. 12),
- 13) jednotky č. 1261/13, způsob využití byt, vymezené dle občanského zákoníku v pozemku par. č. st. 2317 – zastavěná plocha a nádvoří, jehož součástí je stavba č. p. 1261 – objekt k bydlení, včetně odpovídajícího spoluvlastnického podílu o velikosti 524/7935 na společných částech nemovitosti - pozemku par. č. st. 2317 – zastavěná plocha a nádvoří, vše se všemi součástmi a příslušenstvím, zapsané v katastru nemovitostí u Katastrálního úřadu pro Jihočeský kraj, Katastrální pracoviště Strakonice, na LV č. 5322 pro obec, část obce a k. ú. Blatná (dále jen jednotka č. 13),

- 14) jednotky č. 1261/14, způsob využití byt, vymezené dle občanského zákoníku v pozemku par. č. st. 2317 – zastavěná plocha a nádvoří, jehož součástí je stavba č. p. 1261 – objekt k bydlení, včetně odpovídajícího spoluvlastnického podílu o velikosti 546/7935 na společných částech nemovitosti - pozemku par. č. st. 2317 – zastavěná plocha a nádvoří, vše se všemi součástmi a příslušenstvím, zapsané v katastru nemovitostí u Katastrálního úřadu pro Jihočeský kraj, Katastrální pracoviště Strakonice, na LV č. 5322 pro obec, část obce a k. ú. Blatná (dále jen jednotka č. 14),

II.

- 1) Prodávající prodává nemovitost uvedenou v čl. I odst. 1 této smlouvy se všemi součástmi a příslušenstvím za dohodnutou kupní cenu ve výši 264.997 Kč, slovy Dvě stě šedesát čtyři tisíce devět set devadesát sedm korun českých, kupujícímu č. 1, který ji kupuje do svého výlučného vlastnictví.
- 2) Prodávající prodává nemovitost uvedenou v čl. I odst. 2 této smlouvy se všemi součástmi a příslušenstvím za dohodnutou kupní cenu ve výši 452.074 Kč, slovy Čtyři sta padesát dva tisíce sedmdesát čtyři korun českých, kupujícímu č. 2, který ji kupuje do svého výlučného vlastnictví.
- 3) Prodávající prodává nemovitost uvedenou v čl. I odst. 3 této smlouvy se všemi součástmi a příslušenstvím za dohodnutou kupní cenu ve výši 591.644 Kč, slovy Pět set devadesát jeden tisíc šest set čtyřicet čtyři korun českých, kupující č. 3, která ji kupuje do svého výlučného vlastnictví.
- 4) Prodávající prodává nemovitost uvedenou v čl. I odst. 4 této smlouvy se všemi součástmi a příslušenstvím za dohodnutou kupní cenu ve výši 426.808 Kč, slovy Čtyři sta dvacet šest tisíc osm set osm korun českých, kupujícímu č. 4, který ji kupuje do svého výlučného vlastnictví.
- 5) Prodávající prodává nemovitost uvedenou v čl. I odst. 5 této smlouvy se všemi součástmi a příslušenstvím za dohodnutou kupní cenu ve výši 460.168 Kč, slovy Čtyři sta šedesát tisíc jedno sto šedesát osm korun českých, kupujícímu č. 5, který ji kupuje do svého výlučného vlastnictví.
- 6) Prodávající prodává nemovitost uvedenou v čl. I odst. 6 této smlouvy se všemi součástmi a příslušenstvím za dohodnutou kupní cenu ve výši 591.644 Kč, slovy Pět set devadesát jeden tisíc šest set čtyřicet čtyři korun českých, kupující č. 6, která ji kupuje do svého výlučného vlastnictví.
- 7) Prodávající prodává nemovitost uvedenou v čl. I odst. 7 této smlouvy se všemi součástmi a příslušenstvím za dohodnutou kupní cenu ve výši 426.808 Kč, slovy Čtyři sta dvacet šest tisíc osm set osm korun českých, kupujícímu č. 7, který ji kupuje do svého výlučného vlastnictví.
- 8) Prodávající prodává nemovitost uvedenou v čl. I odst. 8 této smlouvy se všemi součástmi a příslušenstvím za dohodnutou kupní cenu ve výši 460.168 Kč, slovy Čtyři sta šedesát tisíc jedno sto šedesát osm korun českých, kupujícímu č. 8, který ji kupuje do svého výlučného vlastnictví.
- 9) Prodávající prodává nemovitost uvedenou v čl. I odst. 9 této smlouvy se všemi součástmi a příslušenstvím za dohodnutou kupní cenu ve výši 591.644 Kč, slovy Pět set devadesát jeden tisíc šest set čtyřicet čtyři korun českých, kupujícímu č. 9, který ji kupuje do svého výlučného vlastnictví.

- 10) Prodávající prodává nemovitost uvedenou v čl. I odst. 10 této smlouvy se všemi součástmi a příslušenstvím za dohodnutou kupní cenu ve výši 426.808 Kč, slovy Čtyři sta dvacet šest tisíc osm set osm korun českých, kupující č. 10, která ji kupuje do svého výlučného vlastnictví.
- 11) Prodávající prodává nemovitost uvedenou v čl. I odst. 11 této smlouvy se všemi součástmi a příslušenstvím za dohodnutou kupní cenu ve výši 460.168 Kč, slovy Čtyři sta šedesát tisíc jedno sto šedesát osm korun českých, kupující č. 11, kteří ji kupují do společného jmění manželů.
- 12) Prodávající prodává nemovitost uvedenou v čl. I odst. 12 této smlouvy se všemi součástmi a příslušenstvím za dohodnutou kupní cenu ve výši 591.644 Kč, slovy Pět set devadesát jeden tisíc šest set čtyřicet čtyři korun českých, kupujícímu č. 12, který ji kupuje do svého výlučného vlastnictví.
- 13) Prodávající prodává nemovitost uvedenou v čl. I odst. 13 této smlouvy se všemi součástmi a příslušenstvím za dohodnutou kupní cenu ve výši 426.808 Kč, slovy Čtyři sta dvacet šest tisíc osm set osm korun českých, kupující č. 13, která ji kupuje do svého výlučného vlastnictví.
- 14) Prodávající prodává nemovitost uvedenou v čl. I odst. 14 této smlouvy se všemi součástmi a příslušenstvím za dohodnutou kupní cenu ve výši 460.168 Kč, slovy Čtyři sta šedesát tisíc jedno sto šedesát osm korun českých, kupujícímu č. 14, který ji kupuje do svého výlučného vlastnictví.

III.

Účastníci shodně prohlašují, že kupní ceny za všechny převáděné jednotky byly v plné výši uhrazeny prodávajícímu kupujícími před podpisem této kupní smlouvy.

IV.

Kupující prohlašují, že si převáděnou jednotku prohlédli a že je jim znám její stav.

Daň z nabytí nemovitých věcí hradí v souladu s platnou právní úpravou kupující.

Náklady související s převodem nemovitosti včetně poplatku za vklad do katastru nemovitostí hradí prodávající.

Prodávající prohlašuje, že na převáděných jednotkách neváznou dluhy, věcná břemena ani jiné právní povinnosti, vyjma níže uvedených věcných břemen zatěžujících pozemek par. č. st. 2317 – zastavěná plocha a nádvoří. Prodávající se zavazuje, že jednotky po podpisu této smlouvy nezatíží žádným dalším věcným břemenem a ani jiným právem.

Věcnými břemeny zatěžujícími pozemek par. č. st. 2317 jsou:

- o Věcné břemeno zřizování a provozování vedení
věcné břemeno ve formě služebnosti inženýrské sítě spočívající v právu zřízení a provozování podzemní pátevní optické trasy FTTH rozsah dle geom. plánu č.: 2750-801/2016
Oprávnění pro
United Networks SE, Nepomucká 1232/215, Černice, 32600
Plzeň, RČ/IČO: 03579051
Povinnost k
Parcela: St. 2317
Listina Smlouva o zřízení věcného břemene - úplatná ze dne 12.01.2018. Právní účinky zápisu k okamžiku 14.03.2018 08:00:00. Zápis proveden dne 06.04.2018.
Pořadí k 14.03.2018 08:00 V-1314/2018-307
- o Věcné břemeno (podle listiny)
stezky, rozsah dle geom. plánu č. 2894-4/2019
Oprávnění pro
Parcela: 157/12
Povinnost k
Parcela: St. 2317
Listina Jednostranné právní jednání o zřízení služebnosti ze dne 07.03.2019. Právní účinky zápisu k okamžiku 20.03.2019 09:07:15. Zápis proveden dne 11.04.2019.
Pořadí k 20.03.2019 09:07 V-1294/2019-307
- o Věcné břemeno cesty
rozsah dle geom. plánu č. 2894-4/2019
Oprávnění pro
Parcela: 157/12
Povinnost k
Parcela: St. 2317
Listina Jednostranné právní jednání o zřízení služebnosti ze dne 07.03.2019. Právní účinky zápisu k okamžiku 20.03.2019 09:07:15. Zápis proveden dne 11.04.2019.
Pořadí k 20.03.2019 09:07 V-1294/2019-307

V.

Záměr prodeje jednotek byl schválen Zastupitelstvem města Blatná dne 11. 12. 2019 usnesením č. 66/19 a jejich prodej byl v souladu s § 85 zákona č. 128/2000 Sb. projednán zastupitelstvem města Blatná dne 26. 2. 2020 a usnesením č. 7/20 schválen.

VI.

Vlastnictví k převáděným nemovitostem nabývají kupující vkladem do katastru nemovitostí u Katastrálního úřadu pro Jihočeský kraj, Katastrální pracoviště Strakonice.

Na základě této smlouvy a rozhodnutí o vkladu provede Katastrální úřad pro Jihočeský kraj, Katastrální pracoviště Strakonice, příslušné změny v katastru nemovitostí.

VII.

Smluvní strany výslovně souhlasí s tím, aby tato smlouva byla uvedena v přehledu smluv vedeném městem Blatná, který obsahuje údaje o smluvních stranách, předmětu smlouvy, číselné označení smlouvy a datum jejího podpisu. Smluvní strany výslovně souhlasí s tím, že tato smlouva může být bez jakéhokoliv omezení zveřejněna na oficiálních webových stránkách města Blatná na síti Internet (www.mesto-blatna.cz), případně na externím úložišti

dat k tomu určeném dle platné legislativy, a to včetně všech případných příloh a dodatků. Smluvní strany prohlašují, že skutečnosti uvedené v této smlouvě nepovažují za obchodní tajemství ve smyslu příslušných ustanovení právních předpisů a udělují svolení k jejich užití a zveřejnění bez stanovení jakýchkoliv dalších podmínek.

Účastníci berou na vědomí, že tato smlouva podléhá zveřejnění v souladu se zákonem č. 340/2015 Sb., o zvláštních podmínkách účinnosti některých smluv, uveřejňování těchto smluv a o registru smluv (zákon o registru smluv).

Prodávající tímto uděluje plnou moc JUDr. Janu Mrázkovi, advokátovi ev. č. ČAK 3052, se sídlem Jana Wericha 576, 388 01 Blatná, pro zastupování u Katastrálního úřadu pro Jihočeský kraj, Katastrální pracoviště Strakonice, při vkladu práv z této smlouvy do katastru nemovitostí a ve všech věcech s tím souvisejících.

V Blatné dne 17. 3. 2020

město Blatná
prodávající

Mgr. Dušan Havlena
kupující č. 1

Stanislav Matoušek
kupující č. 2

Miroslava Čadková
kupující č. 3

Miroslav Novotný
kupující č. 4

Miroslav Šorna
kupující č. 5

Hana Novotná
kupující č. 6

Jiří Rádr /
kupující č. 7

Mgr. Karel Petrán
kupující č. 8

Miroslav Formánek
kupující č. 9



Marie Švecová
kupující č. 10



Jaroslav Doležal, Marie Doležalová
kupující č. 11



Adam Lávička
kupující č. 12



Jana Hejlová
kupující č. 13




Luboš Skuhrový
kupující č. 14

**PROHLÁŠENÍ O PRAVOSTI PODPISU NA LISTINĚ
SEPSANÉ ADVOKÁTEM**

Běžné číslo knihy o prohlášeních o pravosti podpisu 007677/443-449/2020/V

Já, níže podepsaný JUDr. Jan Mrázek, advokát se sídlem Jana Wericha 576, 38801 Blatná, zapsaný v seznamu advokátů vedeném Českou advokátní komorou pod ev. č. 3052, prohlašuji, prohlašuji, že tuto listinu, kterou jsem sám sepsal, přede mnou vlastnoručně v jednom vyhotovení podepsali




JUDr. Jan Mrázek
advokát
ev. č. ČAK 3052
Jana Wericha 576
388 01 BLATNÁ

**PROHLÁŠENÍ O PRAVOSTI PODPISU NA LISTINĚ
SEPSANÉ ADVOKÁTEM**

Běžné číslo knihy o prohlášeních o pravosti podpisu 007677/455-456/2020/V

Já, níže podepsaný JUDr. Jan Mrázek, advokát se sídlem Jana Wericha 576, 388 01 Blatná, zapsaný v seznamu advokátů vedeném Českou advokátní komorou pod ev. č. 03052, prohlašuji, že tuto listinu přede mnou vlastnoručně v jednom vyhotovení podepsali:



Doložka konverze do dokumentu obsaženého v datové zprávě

Tento dokument, který vznikl převedením vstupu v listinné podobě do podoby elektronické pod pořadovým číslem **127821359-114986-200402115936**, skládající se z **10** listů, se doslovně shoduje s obsahem vstupu.

Vstup bez viditelného prvku.

Jméno a příjmení osoby, která konverzi provedla: **JAN MRÁZEK**

Vystavil: **Mgr. Jan Mrázek, advokát**
Pracoviště: **Mgr. Jan Mrázek, advokát**
V Blatné dne 02.04.2020




127821359-114986-200402115936

PROHLÁŠENÍ

o splnění podmínek pro převod obecního majetku

Město Blatná, IČO 00250996, se sídlem tř. T. G. Masaryka 322, 38801 Blatná, zastoupené starostkou paní Bc. Kateřinou Malečkovou, potvrzuje tímto, že byly splněny podmínky uvedené v § 39 odst. 1 a § 41 odst. 1 zákona č. 128/2000 Sb., o obcích tím, že převod nemovitého majetku obce, a to jednotek č. 1261/1, č. 1261/2, č. 1261/3, č. 1261/4, č. 1261/5, č. 1261/6, č. 1261/7, č. 1261/8, č. 1261/9, č. 1261/10, č. 1261/11, č. 1261/12, č. 1261/13 a č. 1261/14, způsob využití byt, vymezených dle občanského zákoníku v pozemku par. č. st. 2317 – zastavěná plocha a nádvoří, jehož součástí je v stavba č. p. 1261 – objekt k bydlení, včetně odpovídajících spoluvlastnických podílů na společných částech nemovitosti - pozemku par. č. st. 2317 – zastavěná plocha a nádvoří, vše se všemi součástmi a příslušenstvím, zapsaných v katastru nemovitostí u Katastrálního úřadu pro Jihočeský kraj, Katastrální pracoviště Strakonice, na LV č. 5322 pro obec, část obce a k. ú. Blatná, schválilo Zastupitelstvo města Blatná dne 26. 2. 2020 usnesením č. 7/20, poté, co byl záměr prodeje na jednání zastupitelstva dne 11. 12. 2019 schválen usnesením č. 66/19 a zveřejněn po dobu nejméně patnácti dnů na úřední desce Městského úřadu Blatná.

V Blatné dne 2. dubna 2020



Bc. Kateřina Malečková
starostka města Blatná