





Dodatek č. 6

ke **Smlouvě o dílo č. 1126-2016-541101**
uzavřené dne 11.7.2016 podle § 2586 a násl. zákona č. 89/2012 Sb., občanský zákoník,
a týkající se vypracování návrhu **komplexních pozemkových úprav v k.ú. Boleslav
a části k.ú. Černousy**

mezi smluvními stranami

Objednatel:	Česká republika – Státní pozemkový úřad, Krajský pozemkový úřad pro Liberecký kraj, Pobočka Liberec
Sídlo:	U Nisy 745/6a, 460 57 Liberec
Zastoupen:	Ing. Bohuslavem Kabátkem, ředitelem Krajského pozemkového úřadu pro Liberecký kraj
Ve smluvních záležitostech oprávněn jednat:	Ing. Bohuslav Kabátek, ředitel Krajského pozemkového úřadu
V technických záležitostech oprávněn jednat:	Ing. Jan Vencovský, Krajský pozemkový úřad pro Liberecký kraj, Pobočka Liberec
Adresa:	U Nisy 745/6a, 460 57 Liberec
Telefon:	+420 725002567
E-mail :	j.vencovsky@spucr.cz
ID DS:	z49per3
Bankovní spojení:	Česká národní banka
Číslo účtu:	3723001/0710
IČO:	01312774
DIČ:	CZ01312774 - není plátce DPH

(dále jen „objednatel“)

Zhotovitel:	GEODETICKÉ SDRUŽENÍ, s.r.o.
Sídlo:	Pod Anenskou 245, 261 01 Příbram
Zastoupen:	Ing. Vladimírem Luksem
ve smluvních záležitostech oprávněn jednat:	Ing. Vladimír Luks
v technických záležitostech oprávněn jednat:	
Telefon:	
E-mail :	
ID DS:	eep75pz
Bankovní spojení:	ČSOB a. s.
Číslo účtu:	198733946/0300
IČO:	616 82 764
DIČ:	CZ 616 82 764
ID DS:	eep75pz
Společnost je zapsaná v obchodním rejstříku vedeném:	Městským soudem v Praze, oddíl C, vložka 37161
Osoba odpovědná (úředně oprávněná) za zpracování návrhu KoPÚ:	

(dále jen „zhotovitel“)

uzavřely níže uvedeného dne, měsíce a roku tento dodatek č. 6 ke smlouvě o dílo č. 1126-2016-541101.

Předmět dodatku

Tímto dodatkem se navyšují počty měrných jednotek dílčích částí 3.1.3. a 3.2.1.3.

Důvodem navyšení počtu měrných jednotek v případě dílčí části 3.1.3. je změna hranice vnitřního obvodu vyvolaná potřebou vybudování ochranné hrázky OH3, dále potřebou majetkového vypořádání přístupové cesty do lokality u Konkusů a potřebou rekonstrukce odtokového kanálu VT3.

Důvodem navyšení počtu měrných jednotek v případě dílčí části 3.2.1.3. je doplnění stávající DTR o další podélné profily a příčné řezy, a to na základě požadavků RDK.

	Hlavní celek / dílčí celek	Počet MJ původní	Počet MJ nový
3.1.	Přípravné práce		
3.1.3.	Zjišťování hranic obvodů KoPÚ, geometrický plán pro stanovení obvodů KoPÚ, předepsaná stabilizace dle vyhl. č.357/2013 Sb.	48	53
3.2.	Návrhové práce		
3.2.1.3.	Potřebné podélné profily, příčné řezy a podrobné situace vodohospodářských staveb PSZ pro stanovení plochy záboru půdy stavbami	5	8

Závěrečné ustanovení

Tento dodatek je vyhotoven ve 4 stejnopisech, z toho ve dvou vyhotoveních pro objednatele a ve dvou vyhotoveních pro zhotovitele, z nichž každý má povahu originálu.

V Liberci dne: 27. 03. 2020

V Příbrami dne: 27. 03. 2020

Za objednatele:

Za zhotovitele:

.....

Ing. Bohuslav Kabátek
ředitel
Krajského pozemkového úřadu
pro Liberecký kraj

.....

Ing. Vladimír Luks
jednatel

Z á p i s

ze zasedání sboru zástupců - komplexní pozemková úprava v k.ú. Boleslav a části k.ú. Černousy

Zasedání sboru zástupců (dále jen „sbor“) se konalo 10.10.2019 od 14:00 hod. na Obecním úřadě Černousy.

Účastníci–viz prezenční listina -

sbor zástupců – [redacted]
Ing. Jan Vencovský-Pobočka Liberec (dále jen „pozemkový úřad“)
zpracovatel – [redacted]

Hlavním důvodem svolání tohoto jednání sboru bylo představení a odsouhlasení nového návrhu plánu společných zařízení (dále jen „PSZ“).

[redacted] řekl, že nový návrh PSZ obsahuje ochranné protipovodňové hrázky pouze v jedné lokalitě, a to u Konkusových.

Návrh vodohospodářských opatření vypracoval odborník na stavby vodního hospodářství [redacted] [redacted] který zjistil, že matematický simulační model uvedený ve studii Povodí Labe, a.s. se odlišuje od geodetického zaměření provedeného zpracovatelem; vyplývá z toho, že z původně navržených ochranných hrázek se dá realizovat pouze ta u Konkusových - OH3. K navrženým vodohospodářským opatřením patří i rekonstrukce odtokového kanálu - VT3 a oprava hráze rybníka - VN1.

Návrh vybudování hrázky OH3 a rekonstrukce odtokového kanálu VT3 vyžaduje jednak změnu hranice vnitřního obvodu, jejímž důsledkem je vypracování dvou geometrických plánů, a jednak vypracování dalších podélných profilů a příčných řezů.

[redacted] také hovořil o navržených cestách; nejdůležitější je cesta VC5, která se napojuje na cestu ležící v sousedním k.ú. Ves a pokračuje do k.ú. Andělka.

Ing. Vencovský řekl, že 23.10. projedná návrh PSZ Regionální dokumentační komise Hradec Králové a po případných opravách bude předložen ke schválení zastupitelstvu.

Po diskuzi sbor navržený PSZ jednomyslně schválil.

Sbor následně stanovil dle § 12 odst.1 zákona č.139/2002 Sb. postup realizace:

1. OH3
2. VT3
3. VN1
4. VC5

Na závěr Ing. Vencovský všem poděkoval za aktivní účast a jednání ukončil.

Zapsal dne 14.10.2019 Ing. Jan Vencovský