
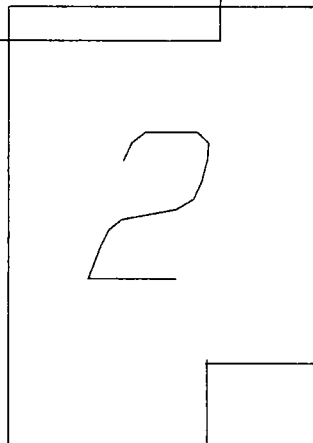



VÝKAZ DOSAVADNÍHO A NOVÉHO STAVU ÚDAJŮ KATASTRU NEMOVITOSTÍ														
Dosavadní stav				Nový stav										
Označení pozemku parc. číslem	Výměra parcely		Druh pozemku Způsob využití	Označení pozemku parc. číslem	Výměra parcely		Druh pozemku Způsob využití	Typ stavby Způsob využití	Zpús. určení výměr	Porovnání se stavem evidence právních vztahů				
	ha	m ²			ha	m ²				Díl přechází z pozemku označeného v katastru nemovitostí	dřívější poz. evidenci	Číslo listu vlastnictví	Výměra dílu	
											ha	m ²		
482/1										482/1		10001		
585/14										585/14		10001		
591										591		10001		
679										679		10001		

Druh věcného břemene: dle listiny

Oprávněný: dle listiny

GEOMETRICKÝ PLÁN pro vymezení rozsahu věcného břemene k části pozemku	Geometrický plán ověřil úředně oprávněný zeměměřický inženýr:	Stejnopis ověřil úředně oprávněný zeměměřický inženýr:
	Jméno, příjmení: XXXXXXXXXX	Jméno, příjmení: XXXXXXXXXX
	Číslo položky seznamu úředně oprávněných zeměměřických inženýrů: 109/1995	Číslo položky seznamu úředně oprávněných zeměměřických inženýrů: 109/1995
	Dne: 29. října 2019 Číslo: 599/2019	Dne: 5. 11. 2019 Číslo: 631/2019
Náležitostmi a přesností odpovídá právním předpisům.	Katastrální úřad souhlasí s očistováním parcel.	Tento stejnopis odpovídá geometrickému plánu v elektronické podobě uloženému v dokumentaci katastrálního úřadu.
Vyhotovitel: GIS- Stavinex a.s. Bučinská 1733, Petřvald 73541 IČ: 25394975	KÚ pro Jihomoravský kraj KP Brno-město XXXXXXXXXX PGP-2214/2019-702 2019.11.04 07:25:18 CET	Ověření stejnopisu geometrického plánu v listinné podobě.
Číslo plánu: 975-998/2019		
Okres: Brno-město		
Obec: Brno		
Kat. území: Ponava		
Mapový list: Blánsko 9-9/21.23		
Dosavadním vlastníkům pozemků byla poskytnuta možnost seznámit se v terénu s průběhem navrhuovaných nových hranic, které byly označeny předepsaným způsobem:		







472

47
(6.25)
46
(6.25)

52
(6.68)
51
(6.60)

470

679

585/28

585/1

469

468

466

55
(6.51)
56
(6.53)

467

464

585/27

465

462

585/7

463

456/9

456/15

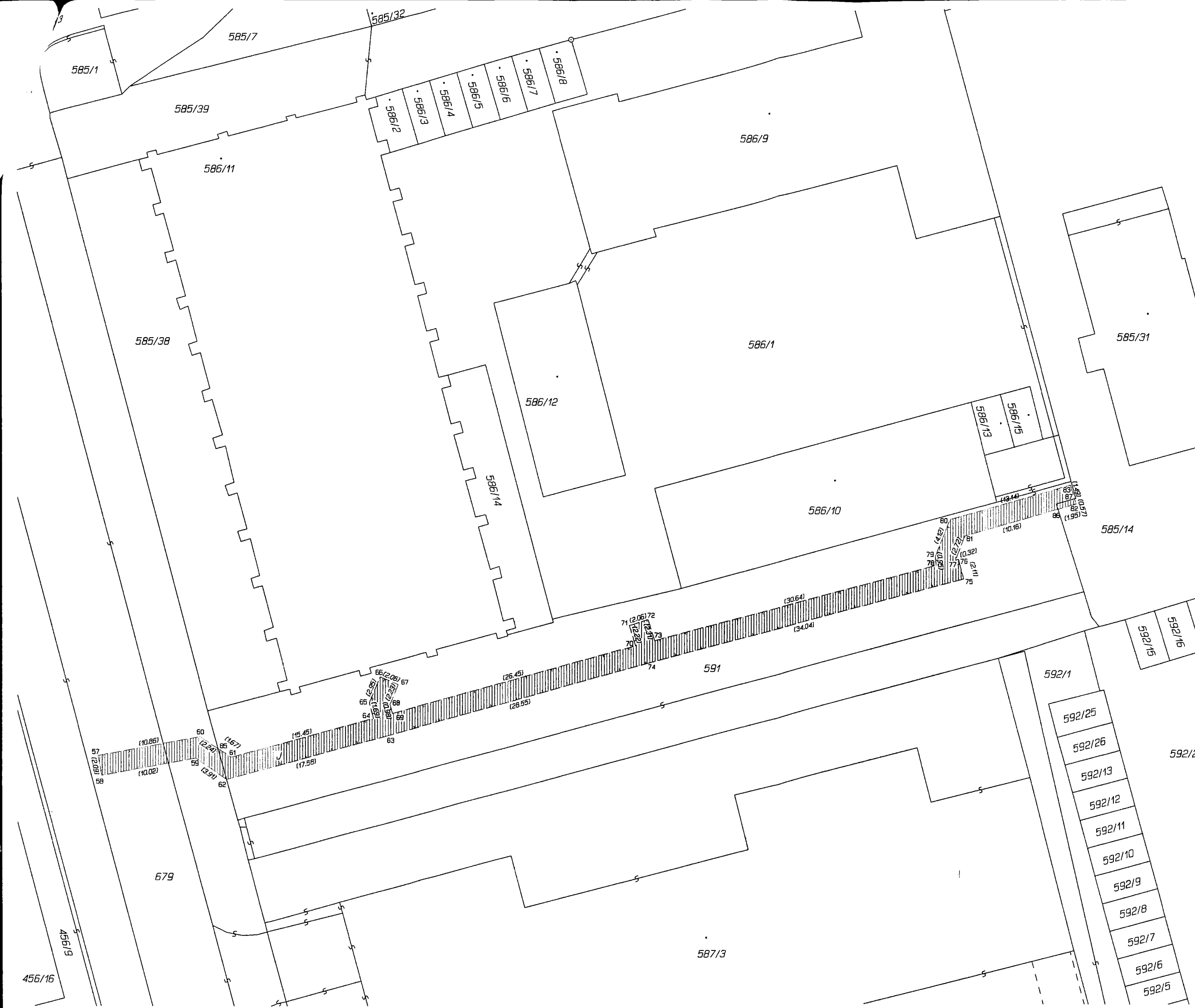
456/19

679

585/39

585/38

586/11



Seznam souřadnic (S-JTSK)
 Číslo bodu Souřadnice pro zápis do KN
 Y X Kód kv. Poznámka

k.o.	Ponava (611379)	Y	X	Kód kv.	Poznámka
19-608	598365.22	1158520.08	6		
19-609	598364.75	1158519.93	6		
1	598400.28	1158448.50	3		
2	598398.10	1158447.70	3		
3	598396.97	1158450.56	3		
4	598399.17	1158451.30	3		
5	598397.64	1158456.78	3		
6	598401.10	1158457.58	3		
7	598400.58	1158459.56	3		
8	598397.12	1158458.75	3		
9	598395.12	1158457.20	3		
10	598392.94	1158465.67	3		
11	598395.43	1158465.29	3		
12	598398.64	1158466.25	3		
13	598398.04	1158458.23	3		
14	598394.92	1158457.29	3		
15	598393.46	1158473.16	3		
16	598391.20	1158472.60	3		
17	598389.32	1158460.15	3		
18	598381.36	1158481.60	3		
19	598388.03	1158483.81	3		
20	598386.75	1158481.89	3		
21	598385.47	1158481.75	3		
22	598384.93	1158483.73	3		
23	598389.24	1158494.91	3		
24	598386.42	1158492.55	3		
25	598389.73	1158490.75	3		
26	598390.59	1158493.07	3		
27	598391.73	1158493.34	6		
28	598392.30	1158491.36	6		
29	598382.45	1158502.51	3		
30	598381.93	1158504.49	3		
31	598388.25	1158506.15	6		
32	598388.78	1158504.18	6		
33	598381.66	1158505.38	3		
34	598381.16	1158507.38	3		
35	598369.53	1158502.29	6		
36	598369.03	1158504.29	6		
37	598378.42	1158517.64	3		
38	598377.86	1158519.62	3		
39	598381.63	1158520.67	3		
40	598382.19	1158518.69	3		
41	598377.05	1158522.81	3		
42	598376.47	1158524.79	3		
44	598364.44	1158521.22	6		
45	598372.73	1158538.84	3		
46	598372.23	1158540.84	3		
47	598378.80	1158540.34	3		
48	598378.30	1158542.34	3		
49	598370.02	1158548.80	3		
50	598369.56	1158550.80	3		
51	598376.00	1158552.35	6		
52	598376.54	1158550.36	6		
53	598355.08	1158605.26	3		
54	598354.52	1158607.24	3		
55	598361.34	1158607.06	6		
56	598360.79	1158609.05	6		
57	598329.88	1158699.32	3		
58	598329.50	1158701.38	3		
59	598319.64	1158699.57	3		
60	598319.20	1158697.35	3		
61	598315.93	1158699.49	3		
62	598316.44	1158701.81	6		
63	598299.47	1158697.22	3		
64	598301.02	1158695.46	3		
65	598301.46	1158693.83	3		
66	598300.32	1158691.11	3		
67	598298.42	1158691.91	3		
68	598299.28	1158693.97	3		
69	598299.03	1158694.92	3		
70	598273.52	1158687.93	3		
71	598274.17	1158685.81	3		
72	598272.21	1158685.19	3		
73	598271.52	1158687.39	3		
74	598271.94	1158689.67	3		
75	598239.02	1158661.01	3		
76	598239.56	1158678.97	3		
77	598239.87	1158679.06	3		
78	598241.89	1158679.59	3		
79	598241.97	1158678.64	3		
80	598240.43	1158674.82	3		
81	598238.89	1158676.52	3		
82	598227.23	1158673.22	3		
83	598227.79	1158671.24	3		
84	598365.44	1158519.37	6		
85	598317.33	1158698.58	6		
86	598229.11	1158673.75	4		
87	598227.38	1158672.67	4		