

SMLOUVA O PACHTU – POZEMKY V DOBÝVACÍM PROSTORU

č.: 229 67 945

uzavřená ve smyslu ust. § 2332 a násl. zák. č. 89/2012 Sb., občanský zákoník,
ve znění pozdějších předpisů (dále jen „občanský zákoník“)

Smluvní strany:

Lesy České republiky, s.p.

se sídlem Přemyslova 1106/19, Nový Hradec Králové, 500 08 Hradec Králové
zapsaný v Obchodním rejstříku vedeném Krajským soudem v Hradci Králové, oddíl AXII, vložka 540
zastoupený Ing. Josefem Vojáčkem, generálním ředitelem
IČO: 42196451, DIČ: CZ42196451
bankovní spojení: Komerční banka, a.s., pobočka Kraslice
číslo účtu: 19-4595390287/0100
(dále jen „**propachtovatel**“) na straně jedné

a

Sokolovská uhelná, právní nástupce, a.s.

se sídlem Staré náměstí 69, 356 01 Sokolov
zapsaná v obchodním rejstříku u Krajského soudu Plzeň, oddíl B, vložka 980
zastoupená Ing. Zbyškem Klapkou, MBA, předsedou představenstva a Ing., Jiřím Pöpperlem, Ph.D.,
členem představenstva
IČO: 26348349, DIČ: CZ699001005
bankovní spojení: Československá obchodní banka, a.s.
číslo účtu: 17331033/0300
(dále jen „**pachtýř**“) na straně druhé

společně též „**smluvní strany**“

uzavírají níže uvedeného dne, měsíce a roku tuto

SMLOUVU O PACHTU:

I.

Předmět smlouvy

1. Propachtovatel prohlašuje, že má právo hospodařit k níže uvedeným pozemkům, které jsou ve vlastnictví České republiky, a to:

Číslo pozemku	Druh pozemku	Výměra v m ²	Propacht. výměra v m ²	Katastrální území	LV	Obec
560/1	ostatní plocha	29 256	29 256	Královské Poříčí	96	Královské Poříčí
562	ostatní plocha	9 416	9 416	Královské Poříčí	96	Královské Poříčí
563	ostatní plocha	55 440	55 440	Královské Poříčí	96	Královské Poříčí
564/1	lesní pozemek	21 705	21 705	Královské Poříčí	96	Královské Poříčí
565	lesní pozemek	3 540	3 540	Královské Poříčí	96	Královské Poříčí
566	ostatní plocha	17 943	17 943	Královské Poříčí	96	Královské Poříčí
574/1	ostatní plocha	16 483	16 483	Královské Poříčí	96	Královské Poříčí
576	ostatní plocha	5 592	5 592	Královské Poříčí	96	Královské Poříčí

599/1	ostatní plocha	13 432	13 432	Lomnice u Sokolova	5	Lomnice
600/4	ostatní plocha	5 742	5 742	Lomnice u Sokolova	5	Lomnice
600/5	ostatní plocha	21 039	21 039	Lomnice u Sokolova	5	Lomnice
604/1	ostatní plocha	218 612	218 612	Lomnice u Sokolova	5	Lomnice
604/2	ostatní plocha	2 877	2 877	Lomnice u Sokolova	5	Lomnice
605	ostatní plocha	151 700	151 700	Lomnice u Sokolova	5	Lomnice
606	ostatní plocha	25 580	25 580	Lomnice u Sokolova	5	Lomnice
608	lesní pozemek	29 925	29 925	Lomnice u Sokolova	5	Lomnice
609	ostatní plocha	24 022	24 022	Lomnice u Sokolova	5	Lomnice
610	ostatní plocha	23 725	23 725	Lomnice u Sokolova	5	Lomnice
Celkem:			676 029			

Uvedené pozemky (dále jen „**předmětné pozemky**“ nebo „**předmět pachtu**“) jsou zapsané v katastru nemovitostí u Katastrálního úřadu pro Karlovarský kraj, Katastrální pracoviště Sokolov.

- Pozemek p. č. 564/1 o výměře 21.660 m² a pozemek p. č. 565 o výměře 3.549 m², vše v k. ú. Královské Poříčí a pozemek p. č. 608 o výměře 29.753 m² v k. ú. Lomnice u Sokolova, jsou na základě rozhodnutí Okresního úřadu Sokolov, referátu životního prostředí, č. j.: ŽP/1336/2000 o dočasném odnětí pozemků určených k plnění funkcí lesa ze dne 7. 6. 2000 s nabytím právní moci dne 7. 7. 2000 a dále na základě stanoviska Krajského úřadu Karlovarského kraje, odboru životního prostředí a zemědělství, zn.: 5471/ZZ/18 ze dne 12. 12. 2018 dočasně odňaty z pozemků určeného k plnění funkcí lesa, a to od 7. 7. 2000 **do 6. 7. 2030**. Toto rozhodnutí a stanovisko tvoří nedílné přílohy č. 1 a 2 k této smlouvě (dále jen „**Smlouva**“).
- Propachtovatel se zavazuje přenechat na základě této Smlouvy předmět pachtu uvedený v odst. 1. tohoto článku o celkové výměře **676.029 m²** do pachtu pachtýři k dočasnému úplatnému užívání a požívání, a to k hornické činnosti anebo činnosti prováděné hornickým způsobem, včetně následné sanace a rekultivace předmětných pozemků. Veškeré věci, záležitosti či jednání související s využitím předmětu pachtu za sjednaným účelem je povinen obstarat pachtýř, a to na svůj náklad a v mezích stanovených touto Smlouvou. Oprávnění k dobývacímu prostoru Královské Poříčí, evidenční číslo 3/0020 a dobývacímu prostoru Alberov, evidenční číslo 3/0019 pachtýř doložil na základě potvrzení Obvodního báňského úřadu v Sokolově, zn.: 2555/465/Ing.Ct/05 o zaevidování změny v evidenci dobývacích prostorů ze dne 23. 8. 2005. Toto potvrzení tvoří nedílnou přílohu č. 3 k této Smlouvě.
- Smluvní strany prohlašují, že hranice předmětu pachtu jsou jim spolehlivě známy a nevzbuzují jakýchkoli pochybností. Předmět pachtu je graficky znázorněn v zákresu „pozemkové parcely LESY ČR“, výsek ze základní důlní mapy k 31. 12. 2019 v měřítku 1 : 5 000 zpracovaném [REDAKCE]. Zákres tvoří nedílnou přílohu č. 4 k této Smlouvě.
- Pachtýř prohlašuje, že se se stavem předmětu pachtu řádně a dostatečně seznámil a že jej shledává ke dni uzavření této Smlouvy způsobilým ke smluvenému účelu pachtu dle této Smlouvy. Dobývací prostor Královské Poříčí, evidenční číslo 3/0020 byl stanoven na základě rozhodnutí Ministerstva paliv, zn.: OPP-ODMG-inž.Ka o stanovení dobývacího prostoru Královské Poříčí ze dne 27. 7. 1962 a dobývací prostor Alberov, evidenční číslo 3/0089 na základě rozhodnutí Ministerstva paliv, zn.: OPP/ODMG/inž.Ka o stanovení dobývacího prostoru Alberov ze dne 27. 7. 1962. Výše uvedená rozhodnutí tvoří nedílné přílohy č. 5 a 6 k této Smlouvě.

Hranice dobývacího prostoru Královské Poříčí a dobývacího prostoru Alberov jsou graficky znázorněny v zákresu hranice dobývacího prostoru Královské Poříčí a Alberov, který tvoří nedílnou přílohu č. 7 k této Smlouvě.

6. Z pachtu je vyňato právo výkonu myslivosti a rybářské právo.
7. Smluvní strany ujednaly, že předmětem pachtu dle této Smlouvy nejsou trvalé porosty nacházející se na předmětu pachtu.
8. Právo pachtu podle této Smlouvy dále nezakládá pachtýři jakákoliv práva k trvalým porostům nacházejícím se na předmětu pachtu. Pachtýř je povinen zejména upozornit na kalamitu, škodu na porostech apod.
9. Nárok na náhrady dle zvláštních právních předpisů, např. v případech, na něž dopadá vyhláška Ministerstva zemědělství č. 55/1999 Sb., o způsobu výpočtu výše újmy nebo škody způsobené na lesích, ve znění pozdějších předpisů náleží propachtovateli.

II.

Účel pachtu

1. Pachtýř se zavazuje předmět pachtu uvedený v článku I. odst. 1. této Smlouvy užívat výlučně k podnikatelským účelům, a to k hornické činnosti podle ust. § 2 zákona č. 61/1988 Sb., o hornické činnosti, výbušninách a o státní báňské správě, ve znění pozdějších předpisů spočívající v hornické činnosti otvírky, přípravy a dobývání výhradního ložiska hnědého uhlí lom Jiří v dobývacích prostorech Alberov, Lomnice, Královské Poříčí a Nové Sedlo, a to na základě rozhodnutí Obvodního báňského úřadu v Sokolově, č. j.: 1820/2009/08/2 o povolení hornické činnosti otvírky, přípravy a dobývání výhradního ložiska hnědého uhlí lom Jiří v dobývacích prostorech Alberov, Lomnice, Královské Poříčí a Nové Sedlo ze dne 20. 8. 2009 s nabytím právní moci dne 17. 9. 2009, rozhodnutí Obvodního báňského úřadu v Sokolově, č. j.: SBS 13584/2010 o povolení hornické činnosti otvírky, přípravy a dobývání výhradního ložiska hnědého uhlí lomem Jiří – změna „Plánu otvírky, přípravy a dobývání Lom Jiří 2020“ ze dne 24. 5. 2010 s nabytím právní moci dne 10. 6. 2010, rozhodnutí Obvodního báňského úřadu v Sokolově, č. j.: SBS/28766/2011/OBÚ-08/1 o povolení hornické činnosti otvírky, přípravy a dobývání výhradního ložiska hnědého uhlí lomem Jiří – změna č. 2 „Plánu otvírky, přípravy a dobývání Lom Jiří 2020“ ze dne 19. 9. 2011 s nabytím právní moci dne 7. 10. 2011, rozhodnutí Obvodního báňského úřadu pro území kraje Karlovarského, č. j.: SBS/10104/2012/OBÚ-08/1 o povolení hornické činnosti otvírky, přípravy a dobývání výhradního ložiska hnědého uhlí lomem Jiří – změna č. 3 „Plánu otvírky, přípravy a dobývání Lom Jiří 2020“ ze dne 2. 4. 2012 s nabytím právní moci dne 19. 4. 2012, rozhodnutí Obvodního báňského úřadu pro území kraje Karlovarského, č. j.: SBS/17166/2012/OBÚ-08 o povolení hornické činnosti otvírky, přípravy a dobývání výhradního ložiska hnědého uhlí lomem Jiří – změna č. 4 „Plánu otvírky, přípravy a dobývání Lom Jiří 2020“ ze dne 21. 6. 2012 s nabytím právní moci dne 10. 7. 2012, rozhodnutí Obvodního báňského úřadu pro území kraje Karlovarského, č. j.: SBS 13465/2014/OBÚ-08 o povolení hornické činnosti otvírky, přípravy a dobývání výhradního ložiska hnědého uhlí lomem Jiří – změna č. 5 „Plánu otvírky, přípravy a dobývání Lom Jiří 2020“ ze dne 30. 6. 2014 s nabytím právní moci dne 18. 7. 2014 a ohlášení Obvodního báňského úřadu pro území kraje Karlovarského, zn.: SBS 34476/2017/OBÚ-08 o změně v dokumentaci - Plánu otvírky, přípravy a dobývání „Lom Jiří 2020“ – změna č. 6 Seznam ohlášených důlních staveb za období 2009 – 2017 ze dne 28. 11. 2017. Tato rozhodnutí a ohlášení tvoří nedílné přílohy č. 8, 9, 10, 11, 12, 13 a 14 k této Smlouvě.
2. Předmětem podnikání pachtýře je mimo jiné hornická činnost v rozsahu ustanovení § 2 zák. č. 61/1988 Sb., o hornické činnosti, výbušninách a o státní báňské správě, ve znění pozdějších předpisů, a to na základě oprávnění Obvodního báňského úřadu pro území kraje Karlovarského, č. j.: SBS/35243/2014/OBÚ-08, číslo oprávnění 306 k hornické činnosti ze dne 5. 12. 2014. Oprávnění tvoří nedílnou přílohu č. 15 k této Smlouvě.

III.

Trvání pachtu

1. Propachtovatel na základě této Smlouvy přenechává pachtýři a pachtýř od propachtovatele přebírá do dočasného úplatného užívání a požívání předmět pachtu uvedený v čl. I. odst. 1. této Smlouvy o celkové výměře **676.029 m²**, a to na dobu určitou **od 1. 1. 2021 do 31. 12. 2025**.
2. Smluvní strany mohou, a to na návrh kterékoli z nich, v posledních šesti měsících pachtu sjednat formou dodatku ke stávající Smlouvě prodloužení smluvního vztahu založeného touto Smlouvou, maximálně však o pět let, a to i opakovaně až na dobu předpokládaného výkonu hornické činnosti nebo činnosti prováděné hornickým způsobem včetně následné sanace a rekultivace předmětných pozemků.
3. Pacht dle této Smlouvy skončí:
 - a) uplynutím doby, na níž byl sjednán,
 - b) písemnou dohodou smluvních stran,
 - c) písemnou výpovědí s výpovědní dobou učiněnou kteroukoli ze smluvních stran za níže uvedených podmínek.
4. Před uplynutím sjednané doby pachtu lze tento skončit výpovědí ze strany propachtovatele z těchto důvodů:
 - a) pachtýř je o více než jeden měsíc v prodlení s placením pachtovného, a to i přes písemnou výzvu propachtovatele k dodatečné úhradě dluhu pachtýře, přičemž lhůta k dodatečné úhradě dluhu dle písemné výzvy nesmí být kratší 15 dnů ode dne doručení výzvy,
 - b) pachtýř užívá předmět pachtu v rozporu s ustanoveními této Smlouvy i přes písemnou výzvu propachtovatele k odstranění konkrétního závadného stavu s určením přiměřené lhůty ke zjednání nápravy, přičemž přiměřenou lhůtu strany sjednávají dobu 30 dnů ode dne doručení výzvy,
 - c) pachtýř přenechal bez předchozího písemného souhlasu propachtovatele předmět pachtu nebo jeho část do užívání jinému, přičemž pro vyloučení pochybností platí, že uvedené ujednání se nevztahuje na přechod práv a povinností na právního nástupce,
 - d) pachtýř porušil své povinnosti plynoucí z této Smlouvy, a i přes předchozí písemnou výzvu propachtovatele v přiměřené lhůtě, která nesmí být kratší jak 30 dnů ode dne jejího doručení pachtýři, neukončil toto jednání či neodstranil závadný stav,
 - e) pachtýř na předmětu pachtu umístil jakékoli stavby bez předchozího písemného souhlasu propachtovatele,
 - f) pachtýř na základě pravomocného rozhodnutí příslušného orgánu veřejné správy anebo na základě právní skutečnosti, která má stejné právní následky jako pravomocné rozhodnutí příslušného správního orgánu, ztratil oprávnění k provozování činnosti, pro kterou si předmět pachtu propachtoval,
 - g) předmět pachtu v celém rozsahu přestal být využitelný pro sjednaný účel pachtu, a to bez zavinění propachtovatele.
5. Před uplynutím sjednané doby pachtu lze tento skončit výpovědí ze strany pachtýře z těchto důvodů:
 - a) pachtýř ztratil oprávnění k provozování činnosti, pro kterou si předmět pachtu propachtoval, přičemž ustanovení odst. 4 písm. f) této Smlouvy se použije přiměřeně na právo pachtýře vypovědět tuto Smlouvu,
 - b) propachtovatel porušil své povinnosti vůči pachtýři vyplývající z této Smlouvy, a to i přes předchozí písemnou výzvu pachtýře, aniž by propachtovatel v přiměřené lhůtě, která nesmí být kratší jak 30 dnů ode dne doručení výzvy propachtovateli, neukončil toto jednání či neodstranil závadný stav,
 - c) předmět pachtu v celém rozsahu přestal být bez zavinění pachtýře využitelný pro sjednaný účel pachtu.
6. Pro výpověď dle odst. 4. a odst. 5. tohoto článku se sjednává tříměsíční výpovědní doba, která počíná běžet od prvního dne kalendářního měsíce následujícího po měsíci, v němž byla výpověď doručena druhé smluvní straně.

7. Ke dni skončení pachtu je pachtýř povinen odevzdat propachtovateli předmět pachtu ve stavu, v němž se předmět pachtu ke dni skončení pachtu nachází s přihlédnutím ke způsobu využití pro účely dle čl. I. odst. 3. této Smlouvy a čl. V. odst. 1 Smlouvy. Smluvní strany mají s odkazem na ustanovení čl. II odst. 2 Smlouvy zájem na tom, aby pachtýř při výkonu hornické činnosti anebo činností vykonávaných hornickým způsobem měl s ohledem na právní vztah k předmětu pachtu možnost zajistit po ukončení těžby nerostů na předmětných pozemcích sanaci a rekultivaci, která bude provedena na náklady pachtýře dle příslušného rozhodnutí orgánu státní správy. Toto ustanovení se netýká porostů, které se na předmětných pozemcích nacházejí. O předání bude sepsán písemný protokol opatřený datem a podpisy oprávněných pracovníků propachtovatele a pachtýře.

IV.

Pachtovné

1. Pachtýř se zavazuje platit propachtovateli za předmět pachtu pachtovné dle skutečného způsobu využití předmětných pozemků, a to vždy dle stavu k dále uvedeným termínům, a to:

a) Plochy aktivní pro těžbu hnědého uhlí

Plochy v lomech, na kterých probíhá těžba skrývky nebo uhlí (včetně přístupových komunikací, ploch s technologickým zařízením a stavebními objekty)

- **jednotková výše pachtovného činí** ■■■■■ Kč/m² plochy/rok, přičemž k datu 1. 1. 2020 plocha využívaná z předmětu pachtu k danému účelu představuje výměru **3.458 m²** a bude v souladu a za podmínek dále uvedených aktualizována vždy k datu 1. 1. a k datu 1. 7. každého kalendářního roku trvání Smlouvy, přičemž poprvé bude provedena aktualizace k datu 1. 1. 2021,

b) Plochy neaktivní pro těžbu hnědého uhlí

Plochy v lomech a na výsypkách, na kterých probíhá zakládání zemin, sanační a rekultivační práce dle schváleného plánu sanace a rekultivace příslušným orgánem státní správy (sanační a rekultivační práce jsou prováděny v rámci režimu hornické činnosti, vyjma činnosti - zajišťování a likvidace důlních děl a lomů dle § 2 písm. c) zákona č. 61/1988 Sb., o hornické činnosti, výbušninách a o státní báňské správě, ve znění pozdějších předpisů), odňaté plochy z PUPFL, které jsou odlesněny, ale není na nich provedena skrývka nadloží, lesnický rekultivované plochy, které nedosáhly stavu zajištění lesního porostu v souladu s § 2 odst. 6 vyhlášky 139/2004 Sb., kterou se stanoví podrobnosti o přenosu semen a sazenic lesních dřevin, o evidenci o původu reprodukčního materiálu a podrobnosti o obnově lesních porostů a o zalesňování pozemků prohlášených za pozemky určené k plnění funkcí lesa, ve znění pozdějších předpisů a nebyly protokolárně předány zpět lesnickému hospodaření

- **jednotková výše pachtovného činí** ■■■■■ Kč/m² plochy/rok, přičemž k datu 1. 1. 2020 plocha využívaná z předmětu pachtu k danému účelu představuje výměru **672.571 m²** a bude v souladu a za podmínek dále uvedených aktualizována vždy k datu 1. 1. a k datu 1. 7. každého kalendářního roku trvání Smlouvy, přičemž poprvé bude provedena aktualizace k datu 1. 1. 2021,

2. Takto ujednané pachtovné bylo stanoveno dohodou, a to jako pachtovné v místě a čase obvyklé a určené s přihlédnutím ke znaleckému posudku zpracovanému k zadání propachtovatele, a pachtýř se zavazuje propachtovateli pachtovné, jehož výše anebo způsob výpočtu vyplývá z tohoto článku III. Smlouvy, hradit pro období **od 1. 1. 2021**. Uvedené pachtovné bude pro rok 2021 povýšeno o míru inflace dosaženou v roce 2020.

Celkové roční pachtovné za předmět pachtu uvedený v čl. I. odst. 1. této Smlouvy, a to vycházející z rozdělení ploch lom Jiří dle způsobu využití na základě stavu zjištěného ke dni 31. 12. 2019, který bude za podmínek dále v této Smlouvě uvedených aktualizován, a to poprvé ke dni 1. 1. 2021, činí ■■■■■,- Kč (slovy: ■■■■■).

Grafické znázornění ploch dle rozlišení způsobu využití je uvedeno v záznamu „pozemkových parcel LESY ČR“, výsek ze základní důlní mapy k 31. 12. 2019 v měřítku 1 : 5 000 zpracovaném [redacted] Zákres tvoří nedílnou přílohu č. 4 k této Smlouvě.

Grafické znázornění předmětu pachtu, s rozlišením ploch na aktivní a neaktivní vyznačené v záznamu ploch dotčených hornickou činností a výměra plochy dle skutečného způsobu využití v soupisu ploch předmětu pachtu dle skutečného využití k 31. 12. 2020, budou pachtýřem předloženy do 31. 1. 2021 z důvodu aktualizace výpočtu pachtovného pro rok 2021 včetně valorizace o dosaženou inflaci roku 2020.

3. Pachtovné dle předchozího odstavce tohoto článku je bez daně z přidané hodnoty. K takto ujednanému pachtovnému bude tedy připočtena daň z přidané hodnoty ve výši stanovené platnými a účinnými předpisy o dani z přidané hodnoty pro dané období.
4. Propachtovatel bude pachtovné fakturovat vždy jedenkrát za příslušné kalendářní pololetí, a to ve výši určené způsobem vyplývajícím z ustanovení čl. IV. odst. 1 Smlouvy, tedy vždy k 30. 6. (pachtovné za první kalendářní pololetí) a k 30. 11. (pachtovné za druhé kalendářní pololetí), přičemž tato data jsou zároveň daty uskutečnění zdanitelného plnění. Lhůta splatnosti faktury činí 30 kalendářních dnů ode dne jejího vystavení. Dnem úhrady se rozumí den připsání částky ve prospěch účtu propachtovatele. Úhrada pachtovného bude prováděna ve prospěch účtu organizační jednotky propachtovatele Lesní správy Kraslice. V případě nabytí účinnosti pachtovního vztahu založeného touto Smlouvou v průběhu roku anebo ukončení pachtovního vztahu založeného touto Smlouvou v průběhu roku bude poměrně upravena výše pachtovného.
5. Faktura je řádně vystavena, pokud splňuje veškeré náležitosti daňového a účetního dokladu podle příslušných právních předpisů a další náležitosti dle této Smlouvy, pokud byly smluvními stranami ujednány. Fakturace pachtovného bude propachtovatelem prováděna na adresu sídla pachtýře. V případě, že faktura nebyla vystavena řádně, je smluvní strana, které je faktura určena, oprávněna fakturu vrátit, a to ve lhůtě deseti pracovních dnů od jejího doručení s uvedením chybných či chybějících náležitostí. Pokud bude faktura v uvedené lhůtě oprávněně vrácena, je smluvní strana, které byla faktura vrácena, povinna řádně vystavit a doručit bezvadnou (opravenou či doplněnou) fakturu, a to ve lhůtě deseti pracovních dnů od jejího vrácení. Nová lhůta splatnosti počíná běžet ode dne vystavení bezvadné (tj. opravené či doplněné) faktury.
6. Pachtýř bere na vědomí, že propachtovatel se rozhodl uplatnit na vztah založený touto Smlouvou, tj. propacht pozemku, daň z přidané hodnoty, a to ve smyslu zákona č. 235/2004 Sb., o dani z přidané hodnoty, ve znění pozdějších předpisů.
7. Pachtovné (jednotkové sazby určené v čl. IV. odst. 1. Smlouvy) bude na každé další roky valorizováno vždy k 1. 1. aktuálního kalendářního roku podle skutečně dosažené míry inflace vyjádřené přírůstkem průměrného indexu spotřebitelských cen za 12 posledních měsíců předcházejícího kalendářního roku zveřejněného Českým statistickým úřadem. Pachtovné bude automaticky upravováno bez písemného oznámení pachtýři.
8. Pachtýř se zavazuje, že předloží Lesní správě Kraslice, jako organizační jednotce propachtovatele, vždy do 31. 1. běžného kalendářního roku ke kontrole „Zákres“ a „Soupis pozemků dle způsobu využití pozemků k 1. 1. běžného kalendářního roku a dále do 31. 7. běžného kalendářního roku ke kontrole „Zákres“ a „Soupis pozemků dle způsobu využití pozemků k 1. 7. běžného kalendářního roku, a to formou aktualizované tabulky výpočtu výměr ploch předmětných pozemků dotčených hornickou činností za dané období, odsouhlasené odpovědným zástupcem pachtýře, společně se záznamem pololetního posunu těžebních hran a záznamem ploch dle způsobu využití.
9. Výměry ploch skutečného využití dle jednotlivých předmětných pozemků za příslušné kalendářní pololetí budou zakresleny oprávněnou osobou pachtýře do mapy (včetně souřadnic) na základě grafické dokumentace vedené pachtýřem dle vyhlášky Českého báňského úřadu č. 435/1992 Sb., o důlně měřičské dokumentaci při hornické činnosti a některých činnostech prováděných hornickým způsobem, ve znění pozdějších předpisů, která bude potvrzena odpovědnou osobou pachtýře, a na jejím základě bude po písemném odsouhlasení Lesní správou Kraslice, jako organizační jednotkou propachtovatele, proveden v souladu s ujednáními čl. III odst. 1 Smlouvy celkový výpočet výše pachtovného za užívání a požívání předmětu pachtu za příslušné kalendářní pololetí.

Propachtovatel zajistí, aby jeho příslušná organizační jednotka vyhotovila a pachtýři doručila oznámení o odsouhlasení výměry ploch dle skutečného využití, a to nejpozději do 15 (patnácti) kalendářních dnů ode dne, kdy pachtýř splní závazek dle čl. III odst. 7 Smlouvy. Pokud nebude ve stanovené lhůtě pachtýři doručeno oznámení o odsouhlasení výměry ploch, má se za to, že propachtovatel výměry ploch dle skutečného způsobu využití, jak mu byly pachtýřem oznámeny, pro účely této Smlouvy odsouhlasil.

10. Pro vyloučení pochybností platí, že změna ve skutečném využití jednotlivých předmětných pozemků a s tím související změna výše celkového pachtovného určeného pro příslušné kalendářní pololetí není změnou Smlouvy, která by vyžadovala uzavření písemného dodatku.
11. Aktualizovaná tabulka označená jako „Soupis pozemků dle způsobu využití“, která bude odsouhlasena vedoucím organizační jednotky propachtovatele a která bude obsahovat uvedení výměry skutečného způsobu využití předmětu pachtu, se stane podkladem pro vystavení faktury organizační jednotkou propachtovatele, Lesní správou Kraslice, za pachtovné v daném kalendářním pololetí. Zároveň bude tato aktualizovaná tabulka, potvrzená oběma smluvními stranami, přílohou vystavené faktury. Za tímto účelem, tedy za účelem odsouhlasení a potvrzení této aktualizované tabulky, si obě smluvní strany poskytnou maximální a důvodně vyžádanou součinnost. Aktualizace skutečného způsobu využití předmětu pachtu, provedená na základě výše uvedeného, bude zároveň považována za stanovení skutečného způsobu využití předmětných pozemků k 1. 1. a k 1. 7. v příslušném kalendářním roce trvání této Smlouvy.
12. V případě, že pachtýř ve stanoveném termínu, tj. k 31. 1. nebo 31. 7. daného kalendářního pololetí nedoloží „Zákres“ a „Soupis“ dle způsobu využití předmětu pachtu k 1. 1. nebo 1. 7. běžného kalendářního roku za příslušné pololetí, bude propachtovatelem fakturováno pachtovné za předmět pachtu v celé propachtované výměře za cenu jako aktivní plochy dle čl.: IV. odst. 1 a) této Smlouvy, a to v případě, že pachtýř nedoloží ani dodatečně „Zákres“ a „Soupis“ do 30 kalendářních dnů ode dne odeslání výzvy propachtovatele.
13. V případě, že dojde po dobu platnosti této Smlouvy o pachtu ke změnám způsobu využití (vyjma změny skutečného využití jednotlivých ploch předmětných pozemků v členění na plochy aktivní a plochy neaktivní), k dohodě smluvních stran o změně ceny pachtu, změně celkové výměry propachtovaných ploch pozemků nebo jiné změně mající vliv na sjednané podmínky v této Smlouvě, budou tyto změny řešeny písemným dodatkem k této Smlouvě.
14. Pachtýř se zavazuje platit propachtovateli pachtovné v souladu s touto Smlouvou, zejména řádně a včas.

V.

Práva a povinnosti smluvních stran

1. Pachtýř je povinen s předmětem pachtu řádně hospodařit dle dohodnutého a příslušnými úřady povoleného účelu, užívat jej v souladu s ustanoveními této Smlouvy a v záležitostech touto Smlouvou neupravených v souladu s obecně platnými právními předpisy a na své náklady řádně udržovat na něm se nacházející předměty a zařízení, pokud se jedná o běžné záležitosti spojené s jeho využíváním.
2. Pachtýř se zavazuje neprovádět žádné úpravy na předmětu pachtu bez předchozího písemného souhlasu propachtovatele, vyjma úprav prováděných v rámci hornické činnosti pachtýře.
3. Pachtýř je povinen umožnit propachtovateli vstup na předmět pachtu za účelem zjištění jeho stavu a kontroly jeho užívání pachtýřem v souladu s touto Smlouvou.
4. Pachtýř je povinen na předmětu pachtu umožnit propachtovateli výkon činností souvisejících s hospodařením v lese dle zák. č. 289/1995 Sb., o lesích a o změně a doplnění některých zákonů (lesní zákon), ve znění pozdějších předpisů a platného lesního hospodářského plánu, nebude-li příslušným rozhodnutím orgánů státní správy rozhodnuto jinak. Pachtýři se zakazuje jakékoli kácení trvalých porostů bez předchozího písemného souhlasu propachtovatele.
5. Pachtýř není oprávněn umístit na předmětu pachtu jakékoli stavby bez předchozího písemného souhlasu propachtovatele.

6. Propachtovatel je oprávněn kontrolovat, jak pachtýř plní povinnosti, které pro něj vyplývají z této Smlouvy.
7. Rozhodne-li příslušný orgán státní správy pravomocným rozhodnutím o uložení pokuty propachtovateli v souvislosti s porušením zákonných povinností, ke kterým došlo jednáním nebo opomenutím pachtýře dle této Smlouvy, je pachtýř za splnění níže uvedených podmínek povinen zaplatit propachtovateli částku ve výši uložené pokuty včetně případných dalších nákladů propachtovatele s tímto spojených, zejména pak nákladů řízení, a to vše do 5 pracovních dnů od doručení písemné výzvy propachtovatele k úhradě. Propachtovatel bez zbytečného odkladu oznámí pachtýři zahájení řízení, které by mohlo mít v souvislosti s činností pachtýře za následek uložení jakékoli sankce. Strany jsou povinné si v rámci zahájeného řízení poskytnout nezbytnou součinnost tak, aby sankce buď nebyla uložena vůbec nebo byla tato uložena co možná nejnižší.
8. Pachtýř není oprávněn přenechat bez předchozího písemného souhlasu propachtovatele předmět pachtu nebo jeho část do užívání třetí osobě.
9. Pachtýř se zavazuje na vlastní náklady odstranit újmu, která na předmětu pachtu jeho činností nebo činností třetích osob vznikne, a to ve lhůtě 30 kalendářních dnů od doručení písemné výzvy propachtovatele k odstranění újmy.
10. Pachtýř se zavazuje neuskładňovat a nelikvidovat odpady vzniklé jeho činností nebo činností třetích osob na předmětu pachtu. Za odvoz odpadu z předmětu pachtu a jeho následnou likvidaci odpovídá výlučně pachtýř. Likvidaci provede pachtýř na vlastní náklady do 7 dnů od zjištění závadného stavu.
11. Pachtýř se zavazuje, že zabezpečí výkon hornické činnosti, činnosti prováděné hornickým způsobem a činností souvisejících tak, aby nedocházelo k újmě na okolních lesních porostech na pozemcích, které nejsou součástí předmětu pachtu.
12. Pachtýř nese plnou odpovědnost za veškerou újmu, která jím prováděnou činností nebo porušením jeho povinností založené touto Smlouvou či právním předpisem vznikne propachtovateli či třetím osobám, a to i v případě, že by újma vznikla v důsledku činnosti pachtýřem najatých právnických či fyzických osob v souvislosti s prováděnou činností.
13. Smluvní strany ujednávají, že právo pachtu dle této Smlouvy se nezapíše do veřejného seznamu.
14. Smluvní strany sjednávají pro případ porušení povinností uvedených v článku V. této Smlouvy smluvní pokutu ve výši 10 % aktuálního ročního pachtovného, nejméně však ████████ Kč, za každý jednotlivý případ. Stanovením smluvní pokuty není dotčeno právo poškozené strany na náhradu škody a zaplacená smluvní pokuta se na náhradu škody nezapočítává. Smluvní pokuta je splatná do 15 dnů od doručení výzvy smluvní straně, která porušila své povinnosti.
15. Smluvní strany berou na vědomí, že cenová ujednání v této Smlouvě jsou obchodním tajemstvím propachtovatele, a zavazují se:
 - a) k ochraně údajů v této Smlouvě, která jsou obchodním tajemstvím propachtovatele, před třetí osobou a před jejich zneužitím,
 - b) nesdělit žádné informace a údaje v této Smlouvě, na které se vztahuje obchodní tajemství propachtovatele, třetím osobám,
 - c) zajistit, aby údaje v této Smlouvě, které jsou obchodním tajemstvím propachtovatele, nebyly zpřístupněny třetím osobám,a to vše s výjimkou poskytnutí: svým účetním, daňovým či právním poradcům, vázaných povinností mlčenlivosti, úřadům a soudům, pokud je to vyžadováno příslušnými právními předpisy.

VI.

Ostatní ujednání

Pachtýř se zavazuje nevydávat stanoviska či vyjádření třetím osobám k dotčení či omezení ve využívání předmětu pachtu nebo jeho části. Propachtovatel bude informovat pachtýře o stanoviskách či vyjádřeních, která se budou týkat předmětu pachtu a která by zároveň mohla vést k dotčení či omezení užívání předmětu pachtu nebo její části.

VII.

Sankční ujednání

Pro případ prodlení s úhradou pachtovného se pachtýř zavazuje zaplatit propachtovateli smluvní pokutu ve výši 0,05 % z dlužné částky za každý i započatý den prodlení. Právo propachtovatele na náhradu škody vzniklé z porušení smluvních povinností pachtýře či právo tuto Smlouvu vypovědět ve smyslu čl. III. této Smlouvy tím není dotčeno.

VIII.

Criminal Compliance doložka

1. Smluvní strany níže svým podpisem stvrzují, že v průběhu vyjednávání o této smlouvě vždy jednaly a postupovaly čestně a transparentně a současně se zavazují, že takto budou jednat i při plnění této smlouvy a veškerých činnostech s ní souvisejících.
2. Smluvní strany se dále zavazují vždy jednat tak a přijmout taková opatření, aby nedošlo ke vzniku důvodného podezření na spáchání trestného činu či k samotnému jeho spáchání (včetně formy účastenství), v důsledku tedy jednat tak, aby kterékoli ze smluvních stran nemohla být přičtena odpovědnost podle zákona č. 418/2011 Sb., o trestní odpovědnosti právnických osob a řízení proti nim, ve znění pozdějších předpisů nebo nevznikla trestní odpovědnost fyzických osob (včetně zaměstnanců) podle zákona č. 40/2009 Sb., trestní zákoník, ve znění pozdějších předpisů, případně aby nebylo zahájeno trestní stíhání proti jakémukoli ze smluvních stran včetně jejich zaměstnanců podle platných a účinných právních předpisů.
3. Propachtovatel za tímto účelem vytvořil tzv. Criminal Compliance Program Lesů České republiky, s.p. (viz www.lesycr.cz), a v jeho rámci přijal závazek vymezovat se proti jakémukoli protiprávnímu a neetickému jednání a nastavil postupy k prevenci a odhalování takového jednání.

IX.

Závěrečná ustanovení

1. Pokud není v této Smlouvě ujednáno jinak, řídí se vztahy mezi smluvními stranami příslušnými obecně platnými právními předpisy, zejména pak občanským zákoníkem, v platném znění.
2. V případě změny identifikačních údajů smluvních stran se tyto zavazují vzájemně se o této skutečnosti bez zbytečného odkladu písemně informovat.
3. Tuto Smlouvu lze měnit a doplňovat pouze písemnými vzestupně číslovanými dodatky podepsanými oprávněnými zástupci obou smluvních stran.
4. Tato Smlouva nabývá platnosti dnem podpisu oběma smluvními stranami. Účinnosti nabývá dnem **1. 1. 2021**; v případě povinnosti uveřejnění je účinnost podmíněna uveřejněním v registru smluv.
5. Pro platnost této Smlouvy je v souladu se Statutem LČR a zákonem o státním podniku nutný souhlas Ministerstva zemědělství, které rovněž vykonává jménem státu funkci zakladatele propachtovatele (dále jen „Zakladatel“) ve smyslu ustanovení § 17 odst. 2 zákona č. 77/1997 Sb., o státním podniku, ve znění pozdějších předpisů.
6. Zakladatel udělil předchozí souhlas s nakládáním s určeným majetkem ve smyslu ustanovení § 17 odst. 2 zákona č. 77/1997 Sb., o státním podniku, ve znění pozdějších předpisů pod č. j.: 47675/2017-MZE-13221 ze dne 1. 9. 2017 v odstavci 6.5.3. Statutu LČR.
7. Tato Smlouva je vyhotovena ve čtyřech stejnopisech, z nichž po dvou vyhotoveních obdrží každá ze smluvních stran.
8. Obě smluvní strany jsou oprávněny a v případech stanovených zákonem i povinny uveřejnit Smlouvu a její dodatky včetně metadat v rozsahu a způsobem dle zákona č. 340/2015 Sb., o zvláštních podmínkách účinnosti některých smluv, uveřejňování těchto smluv a o registru smluv (zákon o registru smluv), ve znění pozdějších předpisů. Obě smluvní strany jsou s uveřejněním Smlouvy a jejích dodatků včetně metadat seznámeny.
9. Smluvní strany se dohodly, že ke dni účinnosti této Smlouvy se dohodou smluvních stran ruší Nájemní smlouva č. A/229 67 944 ze dne 24. 4. 2007 ve znění pozdějších dodatků a nahrazuje se v plném rozsahu touto Smlouvou.

10. Smluvní strany prohlašují, že si tuto Smlouvu přečetly a na důkaz správnosti a souhlasu připojují prosty omylu své vlastnoruční podpisy.
11. Nedílnou součástí této Smlouvy jsou tyto přílohy:
- Příloha č. 1: Rozhodnutí Okresního úřadu Sokolov, referátu životního prostředí, č. j.: ŽP/1336/2000 o dočasném odnětí pozemků určených k plnění funkcí lesa ze dne 7. 6. 2000
 - Příloha č. 2: Stanovisko Krajského úřadu Karlovarského kraje, odboru životního prostředí a zemědělství, zn.: 5471/ZZ/18 ze dne 12. 12. 2018
 - Příloha č. 3: Potvrzení Obvodního báňského úřadu v Sokolově, zn.: 2555/465/Ing.Ct/05 o zaevidování změny v evidenci dobývacích prostorů ze dne 23. 8. 2005
 - Příloha č. 4: Zákres „pozemkové parcely LESY ČR“, výsek ze základní důlní mapy k 31. 12. 2019 v měřítku 1 : 5 000 zpracovaný [REDACTED]
 - Příloha č. 5: Rozhodnutí Ministerstva paliv, zn.: OPP-ODMG-inž.Ka o stanovení dobývacího prostoru Královské Poříčí ze dne 27. 7. 1962
 - Příloha č. 6: Rozhodnutí Ministerstva paliv, zn.: OPP/ODMG/inž.Ka o stanovení dobývacího prostoru Alberov ze dne 27. 7. 1962
 - Příloha č. 7: Zákres hranice dobývacího prostoru Královské Poříčí a Alberov
 - Příloha č. 8: Rozhodnutí Obvodního báňského úřadu v Sokolově, č. j.: 1820/2009/08/2 o povolení hornické činnosti otvírky, přípravy a dobývání výhradního ložiska hnědého uhlí lom Jiří v dobývacích prostorech Alberov, Lomnice, Královské Poříčí a Nové Sedlo ze dne 20. 8. 2009
 - Příloha č. 9: Rozhodnutí Obvodního báňského úřadu v Sokolově, č. j.: SBS 13584/2010 o povolení hornické činnosti otvírky, přípravy a dobývání výhradního ložiska hnědého uhlí lomem Jiří – změna „Plánu otvírky, přípravy a dobývání Lom Jiří 2020“ ze dne 24. 5. 2010
 - Příloha č. 10: Rozhodnutí Obvodního báňského úřadu v Sokolově, č. j.: SBS/28766/2011/OBÚ-08/1 o povolení hornické činnosti otvírky, přípravy a dobývání výhradního ložiska hnědého uhlí lomem Jiří – změna č. 2 „Plánu otvírky, přípravy a dobývání Lom Jiří 2020“ ze dne 19. 9. 2011
 - Příloha č. 11: Rozhodnutí Obvodního báňského úřadu pro území kraje Karlovarského, č. j.: SBS/10104/2012/OBÚ-08/1 o povolení hornické činnosti otvírky, přípravy a dobývání výhradního ložiska hnědého uhlí lomem Jiří – změna č. 3 „Plánu otvírky, přípravy a dobývání Lom Jiří 2020“ ze dne 2. 4. 2012
 - Příloha č. 12: Rozhodnutí Obvodního báňského úřadu pro území kraje Karlovarského, č. j.: SBS/17166/2012/OBÚ-08 o povolení hornické činnosti otvírky, přípravy a dobývání výhradního ložiska hnědého uhlí lomem Jiří – změna č. 4 „Plánu otvírky, přípravy a dobývání Lom Jiří 2020“ ze dne 21. 6. 2012
 - Příloha č. 13: Rozhodnutí Obvodního báňského úřadu pro území kraje Karlovarského, č. j.: SBS 13465/2014/OBÚ-08 o povolení hornické činnosti otvírky, přípravy a dobývání výhradního ložiska hnědého uhlí lomem Jiří – změna č. 5 „Plánu otvírky, přípravy a dobývání Lom Jiří 2020“ ze dne 30. 6. 2014
 - Příloha č. 14: Ohlášení Obvodního báňského úřadu pro území kraje Karlovarského, zn.: SBS 34476/2017/OBÚ-08 o změně v dokumentaci – Plánu otvírky, přípravy a dobývání „Lom Jiří 2020“ – změna č. 6 Seznam ohlášených důlních staveb za období 2009–2017 ze dne 28. 11. 2017
 - Příloha č. 15: Oprávnění Obvodního báňského úřadu pro území kraje Karlovarského, č. j.: SBS/35243/2014/OBÚ-08, číslo oprávnění 306 k hornické činnosti ze dne 5. 12. 2014

— Příloha č. 16: Rozdělení ploch lom Jiří dle způsobu využití na základě stavu zjištěného ke dni 31. 12. 2019

V Hradci Králové, dne 4-03-2020

Propachtovatel:




Ing. Josef Vojáček
generální ředitel

Ing. Josef Vojáček
IČO: 471234567
IČ: 123456789

V Sokolově, dne 27. 3. 2020


Pachtýř:




Ing. Zbyšek Klapka, MBA,
předseda představenstva



Ing. Jiří Pöpperl, Ph.D.
člen představenstva



M - [redacted]



Okresní úřad Sokolov, ul. Jednoty 654, 356 13 Sokolov
Referát životního prostředí

1. Sokolovská uhelná, a.s., Staré náměstí 69, 356 00 Sokolov
2. Lesy České republiky s.p., Přemyslova 1106, 501 68 Hradec Králové

Toto rozhodnutí nabylo právní moci dne 7. 6. 2000

č.j. : ŽP/1336/2000

Vyřizuje : [redacted]

Dne : 7. 6. 2000

Věc :

Dočasné odnětí pozemku určeného k plnění funkcí lesa

Rozhodnutí

Okresní úřad Sokolov, referát životního prostředí jako orgán státní správy lesů, příslušný dle §48 odst. 1 písm. f) zákona č. 289/1995 Sb., o lesích a o změně a doplnění některých zákonů (dále jen zákon)

1. dočasné odnímá

**pozemek určený k plnění funkcí lesa
v souladu s § 13 odst. 1 zákona**

k.ú. Lomnice u Sokolova	p.p.č. 608	o výměře	29 753 m ²
k.ú. Královské Poříčí	p.p.č. 565	o výměře	3 549 m ²
k.ú. Královské Poříčí	p.p.č. 564/1	o výměře	21 660 m ²

jejichž vlastníkem je ČR, Lesy České republiky, s.p., Přemyslova 1106, Hradec Králové (IČO 42 19 64 51) jako organizace pověřena hospodařením na majetku ve vlastnictví státu

na základě žádosti

**Sokolovské uhelné, a.s., Staré náměstí 69, Sokolov
(IČO 49 79 00 72)**

za účelem postupu lomu Jiří v roce 2000

na dobu 30 (třiceti) let od nabytí právní moci rozhodnutí.

S dočasným odnětím souhlasí i vlastník pozemků, kterým je ČR, Lesy České republiky s.p., Přemyslova 1106, Hradec Králové (IČO 42 19 64 51) jako organizace pověřena hospodařením na majetku ve vlastnictví státu, z pověření generálního ředitele [REDAKCE], zastoupeného [REDAKCE], vedoucím majetkoprávního odboru.

Povinnou osobou pro placení všech náhrad dle § 11 odst. 3 zákona se určuje Sokolovská uhelná, a.s., Staré náměstí 69, Sokolov (IČO 49 79 00 72).

2. Stanoví poplatek
v souladu s § 17 odst. 1 zákona

za dočasné vynětí pozemků určených k plnění funkcí lesa

na dobu 30 (třiceti) od nabytí právní moci rozhodnutí

v celkové výši [REDAKCE] -- Kč

(slovy : pětmilionučtyřistasedmdesátdevěttisícpětsetsedmdesátčtyřikorunčeských)

z toho 20 % úhrada pro obec Lomnice [REDAKCE] -- Kč

(slovy : [REDAKCE])

20 % úhrada pro obec Královské Poříčí [REDAKCE] -- Kč

(slovy : [REDAKCE])

60 % úhrad pro Státní fond ŽP [REDAKCE] -- Kč

(slovy : [REDAKCE] h).

Poplatek za r. 2000 je určen částkou :

[REDAKCE] -- Kč (slovy : [REDAKCE])

Roční poplatek od r. 2001 do r. 2029 :

[REDAKCE] -- Kč (slovy : [REDAKCE])

Poplatek za r. 2030 je určena částkou :

[REDAKCE] -- Kč (slovy : [REDAKCE])

Poplatek za dočasné vynětí musí být zaplacen v souladu s § 18 odst. 1 zákona nejpozději do konce kalendářního roku, v němž odnětí trvá, na č. účtu 8758-7627391/0710, variabilní symbol 49790072 u ČNB Plzeň.

3. U k l á d á

dle § 16 odst. 2 písm. c), d) a f) zákona

opatření v zájmu ochrany pozemků určených k plnění funkcí lesa

- fyzické odlesnění bude prováděno postupně v plochách nezbytné nutných pro postup lomu Jiří,
- odlesnění bude provedeno v době vegetačního klidu tj. od 1. 10. do 31. 3.
- po ukončení dołové činnosti bude provedena rekultivace dle schváleného rekultivačního projektu.

O d ů v o d n ě n í

Dne 6. 6. 2000 podala Sokolovská uhelná, a.s., Staré náměstí 69, Sokolov (IČO 49 79 00 72), žádost o dočasné odnětí pozemků určených k plnění funkcí lesa p.p.č. 564/1 o výměře 21 660 m² a p.p.č. 565 o výměře 3 549 m² k.ú. Královské Poříčí a p.p.č. 608 o výměře 29 753 m² k.ú. Lomnice u Sokolova za účelem postupu lomu Jiří v roce 2000.

Žádost byla okresním úřadem evidována dne 7. 6. 2000 pod č.j. ŽP/1336/2000.

Vzhledem k souhlasu vlastníků a za předpokladu respektování daných podmínek, souhlasí státní správa lesů tak, jak je uvedeno ve výroku.

P o u č e n í o o d v o l á n í

Proti tomuto rozhodnutí se lze odvolat do 15-ti dnů ode dne doručení k Územnímu odboru Ministerstva zemědělství v Plzni, podáním učiněným prostřednictvím referátu životního prostředí.

Účastníci řízení :

1. Sokolovská uhelná, a.s., Staré náměstí 69, 356 00 Sokolov
2. Lesy České republiky s.p., Přemyslova 1106, 501 68 Hradec Králové

vedoucí referátu ŽP

Na vědomí :

1. Finanční úřad Sokolov (po nabytí právní moci)
2. obec Lomnice
3. obec Královské Poříčí
4. Lesy České republiky, s.p., Lesní správa Kraslice, Tyršova 648, Kraslice

290/13.12.2018/SH

KRAJSKÝ ÚŘAD KARLOVARSKÉHO KRAJE
ODBOR ŽIVOTNÍHO PROSTŘEDÍ A ZEMĚDĚLSTVÍ

Sokolovská uhelná, právní nástupce, a. s.
Staré náměstí 69
356 01 Sokolov
IDDS: mz4chhv

Váš dopis značka / ze dne
387/KR/SM/18 / 19.11.2018

Naše značka
5471/ZZ/18

Vyřizuje / linka

Karlovy Vary
12.12.2018

Stanovisko k platnosti rozhodnutí o dočasném odnětí pozemků určených k plnění funkcí lesa

Krajský úřad Karlovarského kraje, odbor životního prostředí a zemědělství (dále jen „Krajský úřad“) obdržel dne 03.12.2018 Vaši žádost o stanovisko k platnosti rozhodnutí o dočasném odnětí pozemků určených k plnění funkcí lesa č. j. : ŽP/1336/2000 ze dne 07.06.2000 vydané Okresním úřadem Sokolov, které nabylo právní moci dne 07.07.2000.

K Vaší žádosti Krajský úřad sděluje, že Vámi uváděné rozhodnutí je stále platné a to i za situace kdy v roce 2007 a 2008 došlo v katastrálních územích Lomnice u Sokolova a Královské Poříčí k obnově operátu. Podle ustanovení § 16 odst. 4 zákona č. 289/1995 Sb., o lesích a o změně a doplnění některých zákonů (lesní zákon), ve znění pozdějších předpisů orgán státní správy lesů může na návrh žadatele nebo vlastníka pozemku anebo z vlastního podnětu rozhodnutí o odnětí nebo o omezení změnit nebo zrušit, vyžaduje-li to veřejný zájem nebo přestane-li pozemek sloužit účelu, pro který bylo rozhodnutí vydáno. V uvedeném případě došlo pouze ke změně výměr provedenou digitalizací katastrálních území a není tak naplněn zákonný důvod pro změnu rozhodnutí.


S pozdravem

vedoucí odboru životního prostředí a zemědělství



OBVODNÍ BĀŇSKÝ ŰŘAD V SOKOLOVĚ

B NĚMCOVĚ 1932, P.O. BOX 73, 356 01 SOKOLOV



Sokolovská uhelná, právní nástupce, a.s.
Staré náměstí 69
356 00 Sokolov

Vaš dopis značky / ze dne

Naše značka

Výřizuje / linka

V Sokolově

TU/Ing.Po/2005
ze dne 5.8.2005

2555/465/Ing.Ct/05



23.8.2005

Věc: **Potvrzení o zaevidování změny v evidenci dobývacích prostorů**

Obvodnímu báňskému úřadu v Sokolově bylo dne 10.8.2005 doručeno podání organizace Sokolovská uhelná, právní nástupce, a.s., zn. TU/Ing.Po/2005 ze dne 10.8.2005, kterým bylo doplněno podání organizace ze dne 1.8.2005, kterým se žádá o vystavení potvrzení, že Sokolovská uhelná, právní nástupce, a.s., je nabyvatelem dobývacích prostorů organizace Sokolovská uhelná, a.s., a to dobývacího prostoru Sokolov, Svatava, Hlavno II, Vitkov, Týn u Lomnice I, Týn u Lomnice, Tisová, Lomnice, Královské Poříčí, Habartov, Bukovany, Dolní Rychnov, Nové Sedlo a Alberov. Podání, která jsou evidována pod č.j. OBŰ v Sokolově 2499/465/05 a 2555/465/05, byla doložena „Oprávněním k hornické činnosti“ a „Výpisem z obchodního rejstříku Krajského soudu v Plzni“ vydaným pro organizaci Sokolovská uhelná, právní nástupce, a.s..

Obvodní báňský úřad v Sokolově po přezkoumání a projednání výše uvedených podání (organizace Sokolovská uhelná, a.s., zanikla a byla vymazána z obchodního rejstříku Krajského soudu v Plzni k 30.6.2005 na základě „Usnesení Krajského soudu v Plzni“ č.j. S - 9206/2005/B 381 a č.j. následujících, ze dne 13.6.2005), provedl v evidenci dobývacích prostorů u dobývacích prostorů Sokolov - ev. č. 30024, Svatava - ev. č. 30017, Hlavno II - ev. č. 70901, Vitkov - ev. č. 30088, Týn u Lomnice I - ev. č. 70866, Týn u Lomnice - ev. č. 30083, Tisová - ev. č. 30053, Lomnice - ev. č. 30052, Královské Poříčí - ev. č. 30020, Habartov - ev. č. 30016, Bukovany - ev. č. 30089, Dolní Rychnov - ev. č. 30023, Nové Sedlo - ev. č. 30022 a Alberov - ev. č. 30019 výmaz organizace Sokolovská uhelná, a.s., se sídlem Sokolov, Staré náměstí 69, PSČ 356 00, IČ 49790072 a zaevidoval organizaci Sokolovská uhelná, právní nástupce, a.s., se sídlem Sokolov, Staré náměstí 69, PSČ 356 00, IČ 26348349. Provedená změna byla vztahena k datu převzetí veškerých práv a povinností organizací Sokolovská uhelná, právní nástupce, a.s., to je k 30.6.2005.

Obvodní báňský úřad
Sokolov


předseda úřadu

Na vědomí:

- ČBŰ Praha, Kozí 4, 110 01 Praha
- Česká geologická služba - Geofond, Kostelní 26, 170 06 Praha

TEL : 352 622 977*

FAX : 352 628 177

E-mail : obu.sokolov@worldonline

Naše značka: ~~OPF-ODNE-1nž.Ka~~ V Praze dne 1962

Číslo protokolu: 14.2/782/62

142/782/62



14. XI. 1962

2719

ROZHODNUTÍ.

Na návrh národního podniku Marie Majerová (závod M. Majerová) v Královském Poříčí , podaného dne 1958, značky D-1329/58/41/Va Ministerstvu paliv jakožto ústřednímu hospodářskému orgánu ve smyslu vyhlášky číslo 260/1957 Ú.1. /dále jen vyhlášky/, stanovím v dohodě s Ústředním báňským úřadem v Praze podle ustanovení § 21 odst. 2 zákona číslo 41/1957 Sb. výše uvedenému národnímu podniku tento dobývací prostor:

1./ Název dobývacího prostoru:

Královské Poříčí

Tento dobývací prostor se skládá:

- a./ z dobývacího prostoru, který byl přihlášen pro dosavadní báňské propůjčky, označeného Král. Poříčí A... a schváleného potvrzením ministerstva paliv ze dne ... 10. 6. 1959
- b./ z dosud nepropůjčeného dobývacího prostoru označeného Král. Poříčí B....., který byl podle § 6 odst. 2 vyhlášky dne 29. 9. 1959 v Sokolově..... komisionálně projednán.

2./ Plošný rozsah a hranice dobývacího prostoru:

Dobývací prostor ... Královské Poříčí..... má celkovou výměru 119 ha 63 a 13 m². Z toho připadá na dobývací pro-

		319	63	13	
stor	Král. Poříčí A	?	317	ha 63	a 13 m ²
dobývací prostor	Král. Poříčí B		ha 2	a 00 m ²

Hranice dobývacího prostoru na povrchu jsou tvořeny stranami nepravidelného ..37....úhelníka s vrcholy určenými v jednotné čsl. (Křivkové)..... souřadnicové soustavě. Souřadnice vrcholů jsou uvedeny v příloze, která je nedílnou součástí tohoto rozhodnutí. Příložený seznam souřadnic obsahuje rovněž souřadnice vrcholů dosud nepropůjčené části dobývacího prostoru, která vydáním tohoto rozhodnutí se stává dobývacím prostorem ve smyslu zákona číslo 41/57 Sb.

Prostorové hranice dobývacího prostoru pod povrchem jsou určeny svislými rovinami vedenými povrchovými hranicemi. Pokud byly hranice dobývacího prostoru stanoveny jako přirozené podél tektonických poruch, je způsob dobývání zásob u těchto hranic mezi svislou hraniční rovinou a poruchovou plochou stanoven v příslušném zápise o projednání návrhu dobývacího prostoru, který byl předán všem účastníkům řízení. V tomto případě musí být vždy dodržena ustanovení § 41 zákona číslo 41/57 Sb. a § 2 bezpečnostních předpisů č.j. 500/55 a 2300/55.

Výše uvedeným způsobem ohrazený dobývací prostor rozkládá se v katastrálních územích /obec, okres, kraj/:

Král. Poříčí, Jabličná, okres Sokolov, kraj západočeský..

3./ Dobývací prostor se stanoví pro dobývání křemíku, uhlí.....
 sláje, antracitu.....

V dobývacím prostoru nebyly - ~~byly~~ zjištěny jiné nerosty vhodné pro dobývání:

Zásoby zahrnuté do dobývacího prostoru ~~Královské Pohoří~~...
byly schváleny KKZ výměram č.j. .05/8-58... z 28.1.1958

Rozsah dobývacího prostoru ~~..Královské Pohoří...~~ je stano-
ven s ohledem na výsledky průzkumu a na vypočtené zásoby,
jakož i vzhledem k tektonice ložiska a plánované kapacitě
nár.pod. ~~M. Hojterová - Blabina~~ na podkladě ~~návrhu ošterní vyhle-~~
~~šového plánu sdružení MBE, upraveného příkazem ředitele sdruže-~~

4./ ~~Střety zájmů a případné omezení dobývání, nebo zvláštní tech-~~
nické podmínky pro jeho provádění:

Pokud se jedná o střety zájmů těžebního podniku s organisa-
cemi, jimž přísluší správa povrchových objektů po případě
zájmů, musí být postupováno podle ustanovení §§ 34 a 35 zák.
čís. 41/57 Sb. o využití zásob nerostného bohatství /horní
zákon/. Pokud na území dobývacího prostoru vzniknou jakéko-
liv důlní škody, budou vypořádány podle zákona č. 41/57 Sb.
a platných předpisů a nařízení.

Na území dobývacího prostoru ~~byla - nebyla~~ vyhlášena sta-
vební uzávěra, a to v rozsahu
.....
.....
výnosem KNV v čís. ze
dne19...

Na území dobývacího prostoru ~~Královské Pohoří~~ je nutno
řešit tyto dosud nevyřešené střety zájmů, nebo zajistit tato
zvláštní technická opatření:

- 1) respektovat a chránit pilíře, stanovené pro objekt:.....
 - a) ~~graha ČSD Cheb - Chomutov, v.kv. 202, 9. - 206, 5. podle rozhod-~~
~~nutí ÚEÚ č. j. 8560-322/06/22/56 ze dne 27.12.1956.....~~
 - b) ~~vlastka dolu M. Hojterová, D. P. dle výnosu býv. ministerstva~~

.....
č. 6-1527/7 ai-1914 m.č. 105 433 ai-1915 ze dne 19.zář. 1915.
.....

2) Pro sídliště Jehličná a část obce Jehličná musí být podán návrh na stanovení ochranného pásma

3) Nutno respektovat výměr ministerstva zdravotnictví zn.
LZ/3-2884-14.9.59 ze dne 23. 10. 1959 o stanovení prozatím-
ních ochranných pásem lázní Karlových Varů.
.....
.....
.....

5./ Zdůvodnění rozhodnutí:

Národní podnik [redacted]

podal návrh na stanovení dobývacího prostoru doložený po-
dle vyhlášky. Tento návrh byl podle ustanovení § 6 odst. 2
vyhlášky řádně projednán a k jednání byly přizvány všechny
orgány a organizace uvedené v § 2 odst. 3 a v § 5 odst. 4
vyhlášky.

Jak vyplývá ze zápisu o provedeném jednání, nebylo se
strany přítomných žádných zásadních námitek proti schválení
navrženého dobývacího prostoru.

Toto rozhodnutí se vydává podle ustanovení § 21 odst.2
zákona číslo 41/1957 Sb., a je konečné.

6./ Rozhodnutí obdržel:

Ústřední báňský úřad v Praze;
Obvodní báňský úřad v Lokti ;
Krajský národní výbor v Plzni ;
Národní podnik [redacted]

Ministerstvo zdravotnictví,
inspektorát lázní v Praze

Sdružení HLB Sokolov

Příloha: Seznam souřadnic listů.

Ověření ÚBÚ:

Razítko a podpis MP:



Souhlasí se.

11. 9. 1962

Nárměstek: [redacted]




1355 DP/62

Příloha k rozhodnutí o stanovení dobývacího prostoru Královské Poříčí, č.j. 14.2/732/62.

S e z n a m s o u ř a d n í c
vrcholových bodů dobývacího prostoru Královské Poříčí

č. vrcholu	původní číslování vrcholů	y	x
262	1	863.484,00	1,012.850,00
237	2	864.063,00	1,013.052,00
236	3	864.161,00	1,012.940,00
235	4	864.486,00	1,012.757,00
234	5	864.523,00	1,012.725,00
233	6	864.602,00	1,012.610,00
232	7	864.709,00	1,012.521,00
231	8	864.743,00	1,012.506,00
230	9	864.803,00	1,012.508,00
229	10	864.882,00	1,012.485,00
228	11	864.934,00	1,012.445,00
227	12	865.153,00	1,012.390,00
226	13	865.292,00	1,012.251,00
225	14	865.390,00	1,012.895,00
224	15	865.410,00	1,011.956,00
223	16	865.389,00	1,011.892,00
222	17	865.338,00	1,011.864,00
221	18	865.308,00	1,011.842,00
220	19	865.187,00	1,011.814,00
219	20	865.125,00	1,011.786,00
218	21	865.039,00	1,011.707,00
217	22	864.897,00	1,011.657,00
218	23	864.742,00	1,011.634,00
217	24	864.690,00	1,011.614,00
216	25	864.679,00	1,011.499,00
215	26	864.506,00	1,011.135,00
214	27	864.470,00	1,011.100,00

213	28	864.402,00	1,011.095,00
210	29	864.217,00	1,011.106,00
209	30	863.763,00	1,011.191,00
208	31	863.637,00	1,011.230,00
207	32	863.270,00	1,011.485,00
206	33	863.168,00	1,011.600,00
258	34	863.202,00	1,011.619,00
259	35	862.688,00	1,012.690,00
260	36	862.856,00	1,012.772,00
261	37	863.283,00	1,012.790,00
262	1	863.484,00	1,012.850,00



Za správnost opisu:



Naše značka: OKF/ODG/inž.Ka V Praze dne 27.7.1962

Číslo protokolu: 14.2/781/62



14. XI. 1962
2418

R O Z H O D N U T Í.

Na návrh národního podniku Marie Kajerová (závod Jiří I. a II)
v Královském Poříčí....., podaného dne 23.12.1958,
značky DM-1329/58/w1/Va Ministerstvu paliv jakožto ústřednímu
hospodářskému orgánu ve smyslu vyhlášky číslo 260/1957 Ů.1.
/dále jen vyhlášky/, stanovím v dohodě s Ústředním báňským
úřadem v Praze podle ustanovení § 21 odst. 2 zákona číslo
41/1957 Sb. výše uvedenému národnímu podniku tento dobývací
prostor:

1./ Název dobývacího prostoru:

A l b e r o v
.....

Tento dobývací prostor se skládá:

- a./ z dobývacího prostoru, který byl přihlášen pro dosa-
vadní báňské propůjčky, označeného Alberov A
a schváleného potvrzením ministerstva paliv ze dne
10.6.1959;
- b./ z dosud nepropůjčeného dobývacího prostoru označeného
Alberov B....., který byl podle § 6 odst. 2 vy-
hlášky dne 29.9.1959 v Sokolově
komisionálně projednán.

2./ Plošný rozsah a hranice dobývacího prostoru:

Dobývací prostor Alberov..... má celkovou
výměru 1267ha 50a 14m². Z toho připadá na dobývací pro-

stor	Alberov	1547	62	a	14	m ²
dobývací prostor	Alberov	..19.	ha ⁸⁸ .	a	00.	m ² .

Hranice dobývacího prostoru na povrchu jsou tvořeny stranami nepravidelného ^{70-ti}úhelníka s vrcholy určenými v jednotné čísl. (Křovákové) souřadnicové soustavě. Souřadnice vrcholů jsou uvedeny v příloze, která je nedílnou součástí tohoto rozhodnutí. Příložený seznam souřadnic obsahuje rovněž souřadnice vrcholů dosud nepropůjčené části dobývacího prostoru, která vydáním tohoto rozhodnutí se stává dobývacím prostorem ve smyslu zákona číslo 41/57 Sb.

Prostorové hranice dobývacího prostoru pod povrchem jsou určeny svislými rovinami vedenými povrchovými hranicemi. Pokud byly hranice dobývacího prostoru stanoveny jako přirozené podél tektonických poruch, je způsob dobývání zásob u těchto hranic mezi svislou hraniční rovinou a poruchovou plochou stanoven v příslušném zápise o projednání návrhu dobývacího prostoru, který byl předán všem účastníkům řízení. V tomto případě musí být vždy dodržena ustanovení § 41 zákona číslo 41/57 Sb. a § 2 bezpečnostních předpisů č.j. 500/55 a 2300/55.

Výše uvedeným způsobem ohraničený dobývací prostor rozkládá se v katastrálních územích /obec, okres, kraj/:

..Lomnice, Svatava, Lijnice, Alberov, Jehličná, Vintířov, Nové Sedlo, Královské Poříčí, Sokolov.....

3./ Dobývací prostor se stanoví pro dobývání ..hnědého uhlí.....

V dobývacím prostoru ~~nebyly~~ - byly zjištěny jiné nerosty vhodné pro dobývání: ..keramzitové jíly.....

Zásoby zahrnuté do dobývacího prostoru Alberov
byly schváleny KKZ výměram č.j. 05/8-58, 05/167-58 a 05/26-54
..... 2 19..

Rozsah dobývacího prostoru Alberov je stano-
ven s ohledem na výsledky průzkumu a na vypočtené zásoby,
jakož i vzhledem k tektonice ložiska a plánované kapacitě
naš. pod. lomů Jirí I. a Jirí II. na podkladě návrhu páhory vý-
hledového planu Sdružení HLES, určeného říkem. ředitele
Sdružení č. 24/61

4./ Střety zájmů a případné omezení dobývání, nebo zvláštní tech-
nické podmínky pro jeho provádění:

Pokud se jedná o střety zájmů těžebního podniku s organiza-
cemi, jimž přísluší správa povrchových objektů po případě
zájmů, musí být postupováno podle ustanovení §§ 34 a 35 zák.
čís. 41/57 Sb. o využití zásob nerostného bohatství /horní
zákon/. Pokud na území dobývacího prostoru vzniknou jakéko-
liv důlní škody, budou vypořádány podle zákona č. 41/57 Sb.
a platných předpisů a nařízení.

Na území dobývacího prostoru ~~byla~~ - nebyla vyhlášena ste-
vební uzávěra, a to v rozsahu
.....
.....
výnosem KNV v čís. ze
dne 19..

Na území dobývacího prostoru Alberov je nutno
řešit tyto dosud nevyřešené střety zájmů, nebo zajistit tato
zvláštní technická opatření:

- 1) Pro st. silnici Sokolov - Kraslice a Loupický - otok stavební
pro hlubinné dobývání na pole Jirí obranné... říše výroby
RbÚ Karlovy Vary. č.j. 44028/1930. z. 25. 20. 1930. č.j. 5930/1935
z. 1. 12. 1935. a. č.j. 675/25/5/42. ze 17. 11. 1942.....

Priloha k rozhodnutí o stanovení obývacího prostoru Alberov,
č.j. 14.4/781/64

Seznam souřadnic
vrcholových bodů obývacího prostoru A l b e r o v

č. vrcholu	převodní šifrování vrcholů	Y	X
122	1	866.798,00	1,023.713,00
121	2	867.032,00	1,013.383,00
120	3	867.129,00	1,013.382,00
119	4	867,633,00	1,012.392,00
118	5	867.376,00	1,012.317,00
117	6	867.427,00	1,011.207,00
116	7	867.093,00	1,010.180,00
115	8	867,113,00	1,010.393,00
178	9	866.711,00	1,010.136,00
179	10	866.340,00	1,010.266,00
180	11	866.433,00	1,010.161,00
181	12	866.344,00	1,009.907,00
182	13	866.237,00	1,009.766,00
183	14	863.820,00	1,009.728,00
184	15	863.443,00	1,009.571,00
183	16	863.260,00	1,009.873,00
186	17	864.923,00	1,009.933,00
187	18	864.313,00	1,009.348,00
188	19	863,832,00	1,009.473,00
189	20	863.290,00	1,009.423,00
190	21	864,300,00	1,009.349,00
191	22	862.383,00	1,009.333,00
192	23	862.206,00	1,009.328,00
193	24	861.920,00	1,009.249,00
194	25	861.321,00	1,009.177,00
193	26	860,941,00	1,009.173,00
196	27	860,962,00	1,009.327,00

197	28	861.168,00	1,009.642,00
198	29	861.039,00	1,009.967,00
199	30	861.126,00	1,010.090,00
200	31	861,093,00	1,010.192,00
201	32	860.663,00	1,010.483,00
202	33	860.441,00	1,010.458,00
203	34	860.513,00	1,010.378,00
204	35	860.792,00	1,010.378,00
205	36	861.344,00	1,010.733,00
206	37	863.168,00	1,011.600,00
207	38	863.270,00	1,011.483,00
208	39	863.637,00	1,011.230,00
209	40	863.763,00	1,011.191,00
210	41	864.217,00	1,011.106,00
211	42	864.402,00	1,011.093,00
212	43	864.470,00	1,011.100,00
213	44	864.306,00	1,011.133,00
214	45	864.679,00	1,011.499,00
215	46	864.690,00	1,011.514,00
216	47	864.742,00	1,011.634,00
217	48	864.897,00	1,011.637,00
218	49	865.039,00	1,011.707,00
219	50	865.123,00	1,011.786,00
220	51	865.187,00	1,011.814,00
221	52	865.308,00	1,011.842,00
222	53	865.338,00	1,011.864,00
223	54	865.309,00	1,011.892,00
224	55	865.410,00	1,011.956,00
225	56	865.390,00	1,012.093,00
226	57	865.492,00	1,012.251,00
227	58	865.153,00	1,012.370,00
228	59	864.934,00	1,012.443,00
229	60	864.882,00	1,012.481,00
230	61	864.803,00	1,012.508,00
231	62	864.743,00	1,012.506,00
232	63	864.709,00	1,012.511,00

233	64	864.602,00	1,012.610,00
234	65	864.523,00	1,012.723,00
235	66	864.488,00	1,012.737,00
236	67	864.162,00	1,012.940,00
237	68	864.063,00	1,013.032,00
238	69	864.386,00	1,013.113,00
239	70	864.837,00	1,013.344,00
240	71	865.000,00	1,013.498,00
241	72	865.779,00	1,013.612,00
242	73	866.023,00	1,013.408,00
243	74	866.128,00	1,013.470,00
244	75	866.247,00	1,013.303,00
245	76	866.368,00	1,013.307,00
246	77	866.660,00	1,013.328,00
247	78	866.763,00	1,013.378,00
248	79	866.870,00	1,013.620,00
249	80	866.966,00	1,013.633,00
122	1	866.998,00	1,013.713,00

za správnosti



mezi Lučerna

Dotčení
12. III. 1964
891
Přílohy:

Ministerstvo paliv, Praha 1, Lazarská 7

Naše zn.: ODMG/lnž.Ka
č. protokolu: 32.1/130/63

V Praze dne 22. 11. 1963

Věc: Změna hranice dobývacího prostoru ALBEROV

R O Z H O D N U T Í .

Ve smyslu § 21 odst. 3 zákona č. 41/57 Sb. měním po dohodě s Ústředním báňským úřadem v Praze hranice dobývacího prostoru Alberov, státního národnímu podniku důl Marie Majorová v Královském Poříčí pro dobývání hnědého uhlí rozhodnutím ministerstva paliv ze dne 27. 7. 1962 č.j. 14.2/781/62 a zaevidovaného na Ústředním báňském úřadě v Praze v evidenční knize "Hnědé uhlí a lignit", díl 3, folio 19, následovně:

1/ Z dobývacího prostoru se vyčleňuje t.zv. Loznický výběžek, ohraničený spojnicemi bodů 115, 178, 179, 180, 181, 182, 183, 184, 185, E, B, C, B, A, 116, 115, o ploše 103,9117 ha.

2/ Nová hranice dobývacího prostoru Alberov je v severozápadní části, dotčené uvedenou změnou, tvořena spojnicemi bodů:

117	867.227,00	1.011.207,00
A	867.207,00	1.011.114,00
B	866.638,00	1.010.840,00
C	866.505,00	1.010.695,00
D	865.540,00	1.010.219,00
E	865.127,00	1.009.938,00
185	865.260,00	1.009.875,00

a pokračuje dál po původně stanovených bodech. Plocha dobývacího prostoru Alberov po změně je 1461,5897 ha.

12. 11. 64

- 2 -

Důvody:

Při geologickém průzkumu ložiska hnědého uhlí nebyly prozkoumány a zjištěny zásob germania. Vzhledem k tomu, že orientačními vrty byl dodatečně v ložisku obsah germania zjištěn, provede Ústřední geologický úřad - Geologický průzkum, n.p. Praha další etapu průzkumu v předmětném prostoru na zjištění zásob germania, a současně k tomu účelu na upřesnění zásob uhlí.

Ústřední geologický úřad v Praze vyslovil s uvedenou změnou dobývacího prostoru souhlas přípisem ze dne 22. 10. 1963 č.j. 0992/63.

Toto rozhodnutí se vydává podle ustanovení § 7 vyhlášky čis. 260/57 Ú.l. a tvoří nedílnou součást shora uvedeného rozhodnutí ministerstva paliv.

Rozhodnutí obdrží:

Ústřední báňský úřad v Praze
Obvodní báňský úřad v Sokolově
Západočeský KNV - odbor výstavby v Plzni
Důl Marie Majerová, n.p. v Král. Poříčí
Sdružení EDB v Sokolově
Ústřední geologický úřad v Praze
Geofond v Praze

Ověření ÚBU:

Razítko a podpis MP:

Čís.j. 0445-DP/1963

Souhlas s podmínkou, že pro vydělení části území s dobývacího prostoru Albořov bude zajištěna ochrana ložiska podle § 14 horního zákona.

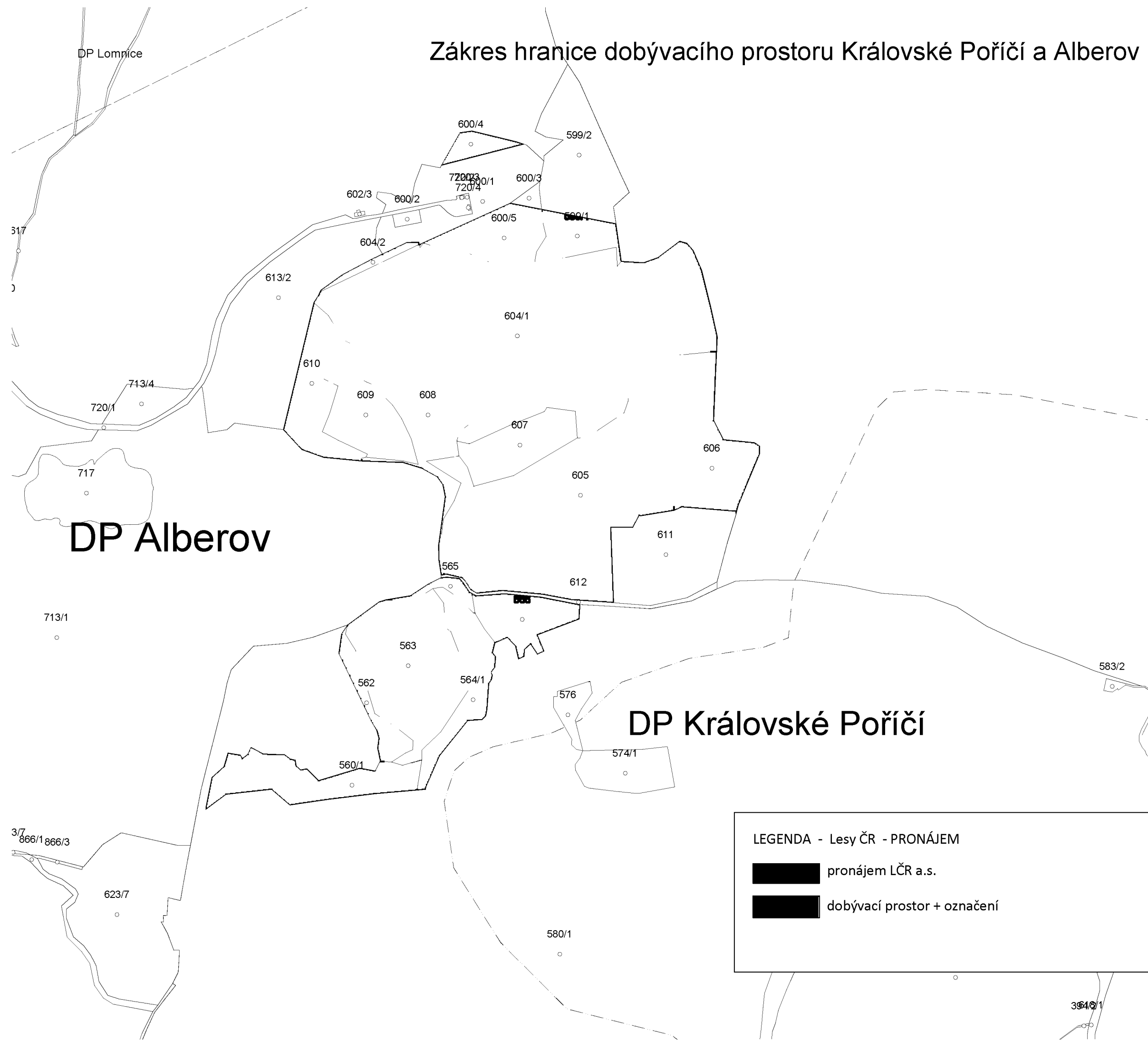
V Praze dne 30.XII.1963

M á m ě s t e k :

Rancker



Zákres hranice dobývacího prostoru Královské Poříčí a Alberov



DP Alberov

DP Královské Poříčí

LEGENDA - Lesy ČR - PRONÁJEM


pronájem LČR a.s.

dobývací prostor + označení



OBVODNÍ BÁŇSKÝ ÚŘAD V SOKOLOVĚ

NABYLO PRÁVNÍ MOCI DNE:	14. 09. 2009 ①
Podpis:	<i>J. Láčková</i>
Datum:	14. 09. 2009



Č.j.: 1820/2009/08/2
V Sokolově dne 20.8.2009

Rozhodnutí

o povolení hornické činnosti otvírky, přípravy a dobývání výhradního ložiska hnědého uhlí lomem Jiří v dobývacích prostorech Alberov, Lomnice, Královské Poříčí a Nové Sedlo

Na základě výsledku správního řízení, provedeného Obvodním báňským úřadem (dále jen OBÚ) v Sokolově k žádosti organizace Sokolovská uhelná, právní nástupce, a.s. zn.: BAR/Ing.Li/42/2009 ze dne 17.6.2009 o povolení hornické činnosti otvírky, přípravy a dobývání v rozsahu dokumentace plánu otvírky, přípravy a dobývání „Lom Jiří 2020“, z května 2009, Obvodní báňský úřad v Sokolově jako orgán místně příslušný dle ustanovení § 38 zákona č. 61/1988 Sb., o hornické činnosti, výbušninách a o státní báňské správě, ve znění pozdějších předpisů, a věcně příslušný

I.

podle ustanovení § 10, odst. 1 zákona č. 61/1988 Sb. a podle ustanovení § 8, odst. 2 vyhlášky č. 104/1988 Sb., ve znění pozdějších předpisů,

p o v o l u j e

za účasti účastníků řízení dle § 27 odst. 1 zákona č. 500/2004 Sb., správní řád, v platném znění:

- Sokolovská uhelná, právní nástupce, a.s., Staré náměstí 69, 356 00 Sokolov
- Město Loket, T.G. Masaryka 1, 357 33 Loket
- Lesy České republiky, s.p., Lesní správa Kraslice, Tyršova 648, 358 01 Kraslice,

hornickou činnost otvírku, přípravu a dobývání výhradního ložiska hnědého uhlí lomem Jiří v dobývacích prostorech Alberov, Lomnice, Královské Poříčí a Nové Sedlo, vedených v evidenci na OBÚ v Sokolově a v souhrnné evidenci na ČBÚ v Praze pod čísly 30019, 30052, 30020 a 30022.

Hornická činnost se povoluje v rozsahu předložené dokumentace „Plán otvírky, přípravy a dobývání Lom Jiří 2020“, z května 2009, za předpokladu respektování těchto podmínek:

1. Organizace bude v souvislosti s prováděnou hornickou činností plnit požadavky obcí, které byly uplatněny k plánu OPD Lom Jiří 2020. Pravidelně bude ve spolupráci s obcemi prováděno vyhodnocení plnění jejich požadavků. Na požádání předloží organizace výsledky vyhodnocení OBÚ v Sokolově.
2. V okolních obcích bude nadále prováděno monitorování ovzduší z hlediska prašnosti a škodlivin. Výsledky měření budou pravidelně předávány obcím dle jejich požadavků. Budou přijímána opatření ke snižování prašnosti, aby nedocházelo ke zhoršování kvality ovzduší.

3. Pravidelně zajišťovat zejména v obcích čištění veřejných komunikací znečištěných průjezdy nákladních vozidel a mechanismů organizace.
4. Vhodnými technickými a organizačními opatřeními zajišťovat, aby zejména v nočních hodinách nedocházelo k navýšování hluku. Plnění těchto opatření bude dokladováno pravidelným měřením hluku dle požadavku obcí a orgánu ochrany veřejného zdraví. Výsledky měření hluku budou spolu s případnými návrhy protihlukových opatření předkládány průběžně orgánu ochrany veřejného zdraví.
5. Bude důsledně zajišťována prevence proti vzniku zápar a ohňů na uhelných a smíšených řezech v lomu a na výsypce. Vzniklé zápary budou neprodleně likvidovány. Důlní díla otevřená postupem lomu budou neprodleně vhodným způsobem izolována. V rámci prevence proti vzniku zápar a ohňů budou případná problematická důlní díla náchylná k samovznícení v předstihu zaplňována vhodným inertním materiálem.
6. Budou dodržena opatření v zájmu ochrany pozemků, určených k plnění funkcí lesa, uložené rozhodnutími příslušných orgánů k dočasnému a trvalému odnětí pozemků určených k plnění funkcí lesa. Při odlesnění bude organizace postupovat v souladu s ustanoveními zákona č. 289/1995 Sb., o lesích, a zákona č. 114/1992 Sb., o ochraně přírody a krajiny, ve znění pozdějších předpisů.
7. Při kácení dřevin mimo les bude organizace postupovat v souladu s ustanoveními zákona č. 114/1992 Sb., o ochraně přírody a krajiny, ve znění pozdějších předpisů. Odstraňování zeleně bude prováděno v co nejkratším předstihu před těžbou.
8. Bude důsledně sledována kvalita vypouštěných důlních vod a dodržován způsob a podmínky vypouštění důlních vod do vod povrchových, stanovený příslušným vodoprávním úřadem.
9. V souvislosti s vypouštěním důlních vod bude zajišťováno na základě požadavku obcí pravidelné čištění koryt veřejných vodotečí a retenčních nádrží, do kterých jsou vypouštěny důlní vody.
10. Organizace bude plnit a pravidelně vyhodnocovat podmínky stanoviska o hodnocení vlivů podle § 11 zákona č. 244/1992 Sb., o posuzování vlivů na životní prostředí, vydané Ministerstvem životního prostředí pod č.j. 425/700/99 ze dne 9.4.1999 pro fázi přípravy a provádění těžby z hlediska vody, ovzduší, hluku, ochrany přírody, půdy, odpadů, rekultivace a dopravy. Vyhodnocení podmínek bude pravidelně zasíláno obcím dle jejich požadavků.
11. K přepravě stavebního kamene z lomu Horní Rozmyšl nadále využívat vnitropodnikovou komunikaci přes Vintířovskou výsypku.
12. Organizace zajistí plnění podmínek rozhodnutí Krajského úřadu Karlovarského kraje, odboru životního prostředí a zemědělství č.j. 4836/ZZ/08-4 ze dne 27.1.2009, kterým byla povolena výjimka ze zákazu zvláště chráněných druhů živočichů a rozhodnutí Správy chráněné krajinné oblasti Slavkovský les č.j. 246/SL/2009 ze dne 2.2.2009, kterým byla povolena výjimka ze zákazu kriticky a silně ohrožených druhů živočichů.
13. Závaznou součástí rozhodnutí dle § 149 odst. 1 zákona č. 500/2004 Sb., správní řád, je závazné stanovisko – souhlas Ministerstva zdravotnictví, Českého inspektorátu lázní a zřídelských úřadů, č.j.: ČIL-5.5.2009/22073-V ze dne 28.5.2009 a další závazná stanoviska, vydaná v průběhu povolené hornické činnosti, k ochraně přírodních léčivých zdrojů lázeňského místa Karlovy Vary.
14. Otvírka, příprava a dobývání, zejména z hlediska ochrany přírodních léčivých zdrojů lázeňského místa Karlovy Vary, která je řešen v kapitole 1.3.4.1. POPD – Lom Jiří 2020, bude dodržena v předloženém rozsahu pokud není v níže uvedených podmínkách uvedeno jinak.
15. Zprávy o hydrogeologickém průzkumu při realizaci ložiskových vrtů v blízkosti grassetké poruchy budou předloženy ČIL ihned po jejich vyhotovení.
16. Kontrola šířky dna lomu bude prováděna 1 x za rok v rozsahu dle požadavků odborného řešitele. Měření budou odborným řešitelem zhodnocena a výsledky včetně posouzení budou předloženy ČIL a OBÚ v Sokolově ihned po jejich vyhotovení.

17. Havarijní plán divize Jiří bude důsledně plněn, zejména z hlediska ochrany přírodních léčivých zdrojů lázeňského místa Karlovy Vary v kapitolech 1.10., 1.11. a 1.12., které jsou nedílnou součástí přílohy textové části plánu OPD.
18. Výsledky geodetické kontroly dna lomu i jeho předpolí, režimní měření a geotechnická měření za běžný rok budou souhrnně zpracovány a závěrečná zpráva bude vždy do konce 1. čtvrtletí následujícího roku zaslána na Ministerstvo zdravotnictví ČR, Český inspektorát lázní a zřídel a OBÚ v Sokolově. Výsledky kontrol a měření budou pravidelně projednávány v odborné komisi pro ochranu přírodních léčivých zdrojů lázeňského místa Karlovy Vary.
19. Změny oproti předloženému POPD a havarijnímu plánu (kapitoly 1.10., 1.11. a 1.12.), týkající se ochrany přírodních léčivých zdrojů lázeňského místa Karlovy Vary, budou předloženy k odsouhlasení ČIL a následně na OBÚ v Sokolově v souladu s obecně závaznými právními předpisy.
20. Ve čtvrtletních intervalech budou ve vymezené ploše kontrolovány přesnou nivelací stabilizované body v důlních dílech zastaveného dolu Marie. Organizace zajistí přístupnost a bezpečný stav důlních děl pro prováděná měření. Na určených místech hlubinného dolu budou nadále kvantitativně i kvalitativně sledovány a evidovány přítoky důlních vod.
21. Ve vymezené ploše bude prováděna na stabilizovaných bodech kontrola dna lomu v měsíčních intervalech systémem GPS s polohovou přesností ± 5 mm a s výškovou přesností ± 10 mm. Stejným způsobem budou sledovány i pozorovací body umístěné na pažnicích hydrogeologických a pozorovacích vrtů. Při umístění pozorovacích bodů se bude vycházet z požadavků řešitelů stability dna lomů, s přihlédnutím k místním geologickým a provozním podmínkám.
22. Průzkumné vrty realizované podle souhlasu Ministerstva zdravotnictví ČR, Českého inspektorátu lázní a zřídel budou po splnění svého účelu, nejpozději před postupem vnitřní výsypky likvidovány podle projektu schváleného Ministerstvem zdravotnictví ČR, Českým inspektorátem lázní a zřídel.
23. Při hloubení odvodňovacích a geotechnických vrtů bude prováděna kontrola mocnosti meziloží, zjišťovány fyzikálně mechanické vlastnosti meziloží a aktualizována geologická dokumentace. Při zjištění mocnosti meziloží o více než 10% nižší, než je uváděná na mapě izolinií mocnosti meziloží, bude proveden kontrolní přepočet stabilitního řešení.
24. Bude zajišťována detailní dokumentace drobné tektoniky na dně lomu a na spodním uhelném řezu a pravidelně upřesňován průběh hlavních (grasetská, lipnická) a doprovodných tektonických poruch.
25. Vztlak bazálního horizontu termálních proplyněných vod v plochách dna lomu a v oblasti grasetské poruchy bude udržován na kótách v souladu s aktuálním projektem odvodnění schváleným Ministerstvem zdravotnictví ČR, Českým inspektorátem lázní a zřídel.
26. Postup těžby uhlí musí být řízen tak, aby dno lomu bylo odkryto pouze na provozně nezbytnou plochu. Při provozu lomu musí být zakládána vnitřní předvýsypka ve stanoveném rozsahu pro jednotlivá subpásma.
27. Nadále bude z hlediska ochrany přírodních léčivých zdrojů lázeňského místa Karlovy Vary prováděn monitoring ve stávajícím rozsahu, který bude průběžně doplňován a upřesňován dle požadavku odborných řešitelů.
28. Nadále budou dodržovány varovné stavy stanovené v havarijním plánu divize Jiří. Mezní hodnoty deformací budou obsahovat následující hodnoty:

Kritérium	Neporušená část meziloží	Zlomové pásmo
V_{mez} (cm)	20	40
V^d_{mez} (cm)	18	25

kde V_{mez} je hodnota zvedání dna lomu dle měření v důlních chodbách (cm) za období uplynulého roku, V^d_{mez} je hodnota dotvarování obnaženého dna lomu dle měření na dně lomu (cm) za období uplynulého roku.

29. Bude zajištěno předstihové režimní sledování výtlačné úrovně bazálního horizontu na určených vrtech. Do sledování bude zahrnut i strukturální vrt HJ 2 a pozorovací vrt BJ 82 v Karlových Varech.
30. Bude vedena průkazná evidence o místech výronů na dně lomu Jiří, množství výronů, chemickém složení vod z výronů, teplotě vody, období výronů, technických způsobech likvidace.
31. Provádět min. jednou ročně ověření plnění opatření k ochraně pramenů formou cvičného poplachu, řešením modelové situace při překročení varovných stavů a při jejich vyhodnocování. O jeho průběhu a vyhodnocení, včetně přijatých opatření pořizovat písemný záznam.
32. Mimořádné projevy změn tlakových poměrů basálního horizontu, meziloží, projevy netěsnosti dna lomu nad hodnotu 1 l/s, mimořádné pohyby stabilizovaných bodů včetně pohybů výstroje vrtů budou neprodleně hlášeny MZ ČR Českému inspektorátu lázní a zřidel a na OBÚ v Sokolově. Vztahuje se to i na změny chemismu v meziloží při vzestupu obsahu chloridů nad 600 mg/l.
33. Výsledky sledování odvodňování budou nadále až do odvolání předávány v měsíčních intervalech Ministerstvu zdravotnictví Českému inspektorátu lázní a zřidel a na OBÚ v Sokolově, do 15. následujícího měsíce.
34. Provádět vyhodnocení přehledu platných individuálních právních aktů k zajištění ochranných opatření k ochraně přírodních léčivých zdrojů lázeňského místa Karlovy Vary před účinky těžby hnědého uhlí a provádět jeho aktualizaci. Roční zprávu o plnění jednotlivých opatření individuálních právních aktů předkládat na OBÚ v Sokolově v prvním čtvrtletí následujícího roku.
35. Retenční nádrže na dně lomu budou před postupem prvního výsypného stupně vnitřní výsypky lomu řádně odvodněny s minimalizováním bahenních usazenin v likvidovaných retencích. Prostory retenčních nádrží budou vybaveny kamennými žebry. Odvodnění retencí bude navazovat na drenážní systém na dně lomu.
36. Bude důsledně dodrženo chronologické zakládání jednotlivých výsypných stupňů, stanovených odborným řešitelem ve stabilním posouzení zakládání vnitřní výsypky pro jednotlivé roční postupy.
37. Jednotlivé výsypné stupně budou zakládány ve více lávkách (dodatečné lávkování pomocí dozerů je nepřípustné). Výšky jednotlivých lávek u prvního výsypného stupně nepřekročí 10 metrů a u druhého a dalších výsypných stupňů výšky lávek nepřekročí 7 metrů. Souhrnná výška lávek nesmí překročit stanovené výšky výsypných stupňů (lokální přetížení výsypky způsobené technologickou nekázní nebo poruchou zakládacích strojů je nepřípustné).
38. Při zakládání nebudou překročeny stanovené výšky a sklony jednotlivých výsypných stupňů vnitřní výsypky. Pro první výsypný stupeň založený na suchou podložku je sklon pro max. výšku stupně 25 metrů stanoven v poměru 1 : 2, pro další výsypné stupně při výšce do 15 metrů je stanoven sklon 1 : 2 a při výšce 21 metrů 1 : 3. Při výšce výsypného stupně mezi 15 až 21 metry je sklon dán interpolací uvedených poměrů.
39. Generální obrys svahu výsypky vytvářený v průběhu zakládání výsypky bude odpovídat stupni bezpečnosti stanovenému ustanovením § 46 vyhlášky č. 26/1989 Sb., v platném znění. Stupni koeficientu bezpečnosti bude odpovídat i generální obrys svahu výsypky vytvořený k plánovanému ukončení platnosti plánu OPD.
40. Budou prováděna opatření omezující vnikání vod do tělesa výsypky:
 - povrch nejspodnějších výsypných stupňů z čerstvé sypaniny bude hutněn kompaktořem,
 - povrch výsypných stupňů bude upravován tak, aby nevznikala bezodtoková místa a aby byl zajištěn okamžitý a rychlý organizovaný odtok srážkových vod z těchto povrchů,
 - hydrogeologické vrty na dně lomu Jiří budou dokonale utěsněny,
 - voda vytékající z tělesa výsypky bude pomocí šterkových drenů vyhloubených podél patní linie jednotlivých etáží odváděna do povrchového systému odvodnění výsypky.

41. Práce pro zajištění stability vnitřní výsypky, jako je budování kamenných žeber, budování drénů, ponechání ochranných celíků, odvodnění podložky, budou dokumentovány a vedeny na mapovém podkladu.
42. Bude nadále zajišťován pravidelný monitoring vnitřní výsypky v rozsahu stanoveném závodním lomu na základě doporučení zpracovatele stabilitního řešení. Při překročení organizačních stanovených varovných stavů obsažených v havarijním plánu lomu Jiří, bude vzniklá situace řešena havarijní komisí a o přijatých opatřeních bude neprodleně informován OBÚ v Sokolově. Monitorovací systém bude upřesňován v rámci ročního posouzení postupů na základě požadavků odborných řešitelů.
43. Pro plánovaný roční postup vnitřní výsypky bude vždy v předstihu zpracováno stabilitní posouzení. Pro výpočet stabilitního posouzení budou využity nejaktuálnější výsledky penetračního měření spojené s víceúrovňovým měřením pórových tlaků. V rámci plánovaných ročních postupů bude stabilitně posuzován vždy výchozí (skutečný) stav, min. jeden plánovaný mezistav a plánovaný konečný stav výsypky. Stabilitní posouzení návrhu zakládání v jednotlivých letech bude v předstihu předkládáno na OBÚ v Sokolově a bude obsahovat porovnání ve vztahu k postupům dle platného plánu OPD. V případě, že navrhované postupy zakládání v jednotlivých letech nebudou v souladu s platným plánem OPD, předloží organizace neprodleně na OBÚ v Sokolově změnu plánu OPD dle obecně platných právních předpisů.
44. Opatření pro zajištění stability vnitřní výsypky budou zapracována do provozní dokumentace a budou pravidelně kontrolována a vyhodnocována včetně dodržování ročních posouzených postupů v odborné komisi pod vedením závodního lomu za účasti odpovědných pracovníků a zpracovatelů stabilitního řešení.
45. Účinnost sanačních opatření na vnitřní výsypce, zlepšení parametrů smykové pevnosti patní části vnitřní výsypky (1. a 2. etáž) a předpoklady, ze kterých vychází stabilitní řešení, budou každoročně kontrolovány pomocí penetračního měření a vyhodnocovány.
46. Případné projevy nestability evidované v knize skluzů budou vyhodnoceny a zohledněny ve stabilitních výpočtech ročních postupů.
47. Evidovat v prostoru a čase množství a kvalitu hmot založených na vnitřní výsypce.
48. Jižních svahy vnitřní výsypky lomu Jiří budou tvarovány v návaznosti na plánované těžební postupy lomu Družba tak, aby:
 - postupem lomu Družba nedocházelo k zbytečnému odtěžování hmot z tělesa výsypky,
 - byla zajištěna stabilita jižních svahů výsypky a stabilita budoucích severních svahů lomu Družba.
 Stabilita výše uvedených svahů bude rovněž pravidelně ověřována v rámci stabilitního posouzení ročních postupů vnitřní výsypky a pro stanovení výpočetních parametrů bude v předstihu pro tuto oblast proveden geomechanický průzkum.
49. Vzájemný vztah jižních svahů lomu Jiří a jižních svahů vnitřní výsypky se severními svahy lomu Družba bude vyhotoven a veden ve společné měřické dokumentaci.
50. Postup a tvarování čelních, jižních a severních svahů lomu Jiří bude provedeno podle Stabilitních posouzení VÚHU, a.s. Most číslo zprávy GH-154/08 z listopadu 2008, ÚGH – 01/06 z ledna 2006, OGTR 184/2004 z prosince 2004, OGTR 086/05 z října 2005, tak aby byl zajištěn stupeň bezpečnosti dílčích řezů a generálního svahu dle vyhlášky č. 26/1989 Sb., v platném znění.
51. K zajištění bezpečnosti konečných severní a jižních skrývkových svahů budou jejich spodní partie do jednoho roku přispány vnitřní výsypkou.
52. Průběžně před vytvářením jižních a severních svahů realizovat geotechnický průzkum, ověřovat geomechanické vlastnosti zemin a porovnávat je se vstupními údaji použitými ve stabilitním posouzení skrývkových svahů. V případě změn další postup lomu odborně stabilitně posoudit.
53. Jednotlivé řezy severních skrývkových svahů budou ukončeny buď ve vzdálenosti větší než 5 m od Lipnické poruchy nebo přímo v linii této poruchy (nikoli ve vzdálenosti menší než 5 m).
54. V oblasti grassetské poruchy bude výška 1. skrývkového řezu technologického celku TC2 snížena

na 20 m, těžba ve 2. skrývkovém řezu bude zahájena až po odtěžení 1. řezu (tzn. nebude využívána krajní možnost mezního sklonu svahu), ve 2. řezu bude šířka plošiny pro pojezd podpěrného vozu zvětšena na vzdálenost 40 m od osy pasové dopravy. Oblast grassetské poruchy, pro kterou bude platit tato podmínka, bude každoročně v rámci zpracování projektplánů upřesňována v souladu se stabilitním posouzením.

55. Trhací práce velkého rozsahu v oblasti grassetské poruchy budou minimalizovány v co největší míře a budou použity pouze při těžbě velmi pevných poloh. Trhací práce malého a velkého rozsahu lze provádět jen na základě samostatného rozhodnutí OBÚ v Sokolově.
56. Pro odtěžení nasypaného materiálu v prostoru bývalého lomu Marie, Lomnice a staré výsypky lomu Jiří budou stanovena příslušná opatření zajišťující bezpečnost práce a provozu.
57. Budou důsledně dodržována opatření ke zvýšení bezpečnosti a ochrany zdraví při práci a bezpečnosti provozu při dobývání nestabilních částí řezů, stanovená rozhodnutím OBÚ v Sokolově č.j. 67/424.3/Ing.Ma/02 ze dne 15.1.2002, zejména s ohledem na úklon vrstev, tektonické poruchy, narušení zeminy hlubinným dobýváním a další nepříznivé vlivy zhoršující stabilitu.
58. Organizace zajistí sledování evidování a vyhodnocování skluzů a projevů nestability na svazích lomu v souladu s opatřením OBÚ v Sokolově č.j. 2153/94 ze dne 10.11.1994. Obdobně budou sledovány i případné projevy nestability na výsypce.
59. Budou důsledně dodržována opatření ke zvýšení bezpečnosti a ochrany zdraví při práci a bezpečnosti provozu při dobývání v blízkosti známých nebo předpokládaných podzemních důlních děl, stanovená rozhodnutím OBÚ v Sokolově č.j. 209/450/Ing.Ma/05 ze dne 20.1.2005.
60. Budou důsledně dodržována opatření ke zvýšení bezpečnosti a ochrany zdraví při práci a bezpečnosti provozu při dobývání v přerubaných plochách s výskytem nezavalených důlních děl v těžném řezu, stanovená rozhodnutím OBÚ v Sokolově č.j. 3063/450/Ing.Ma/07 ze dne 19.12.2007.
61. Při těžbě a průzkumu ložiska bude sledován výskyt doprovodných surovin. V případě pozitivních výsledků bude provedeno jejich vyhodnocení.
62. Všechny případné důlní stavby (kapitola 1.2.8 plánu OPD) budou v souladu s obecně platnými právními předpisy realizovány na základě samostatných podání, doložených předepsanou projektovou dokumentací (§ 23 odst. 2 zákona č. 44/1988 Sb., o ochraně a využití nerostného bohatství).
63. V případě vzniku důlních škod způsobených vlivem hornické činnosti, bude schválení tvorby zákonné finanční rezervy na vypořádání důlních škod řešeno samostatným podáním žádosti o schválení tvorby zákonné finanční rezervy na vypořádání důlních škod.

Platnost této části výroku rozhodnutí je stanovena do dosažení hranic plánovaných postupů vnitřní výsypky a porubní fronty uvedených v přílohách grafické části plánu OPD „Lom Jiří 2020“ z května 2009.

II.

podle ustanovení § 37a, odst. 2 zákona č. 44/1988 Sb., o ochraně a využití nerostného bohatství (horní zákon), ve znění pozdějších předpisů a § 41, odst. 2, písm. c) zákona č. 61/1988 Sb., o hornické činnosti, výbušninách a o státní báňské správě, ve znění pozdějších předpisů,

s c h v a l u j e

organizaci Sokolovská uhelná, právní nástupce, a.s., se sídlem Staré náměstí 69, 356 00 Sokolov, IČ: 26348349, tvorbu zákonných finančních rezerv na sanaci a rekultivaci pozemků dotčených vlivem dobývání výhradních ložisek hnědého uhlí za předpokladu dodržení následujících podmínek:

1. Způsob tvorby zákonných finančních rezerv na sanaci a rekultivaci ploch dotčených těžbou bude zajištěn v souladu s Plánem otírky, přípravy a dobývání „Lom Jiří 2020“, a pro výpočet výše tvorby zákonných rezerv bude použit koeficient měrného zatížení ve výši ██████ Kč na 1 tunu vytěženého uhlí.
2. V souladu s ustanovením § 31 odst. 6 zákona č. 44/1988 Sb., v platném znění, musí tvorba zákonných finančních rezerv na sanaci a rekultivaci odpovídat potřebám sanace a rekultivaci pozemků dotčených dobýváním. Organizace bude přehodnocovat dostatečnost plánem OPD navržené tvorby, a to s ohledem na cenový vývoj sanačních a rekultivačních prací a množství vytěžitelných zásob uhlí. Případná změna výše tvorby zákonných finančních rezerv bude předkládána ke schválení na OBÚ v Sokolově.
3. Každoročně, nejpozději do 31.3. běžného roku, bude organizace předkládat na OBÚ v Sokolově souhrnnou zprávu - písemné vyhodnocení sanací a rekultivací provedených v daném roce ve věcném a finančním plnění. Vyhodnocení bude dále obsahovat přehled ploch nově předaných k rekultivaci, přehled ploch s ukončenou rekultivací v roce, přehled akcí hrazených z jiných prostředků než z rezervy na SaR (ekologické dotace, prostředky z MF ČR) a přehled o tvorbě, čerpání a zůstatku stavu zákonné finanční rezervy v daném roce jak na analytickém účtu 451, tak na zvláštním vázaném účtu. Součástí zprávy bude aktualizovaná mapová dokumentace v členění dle stavu rozpracovanosti a druhu rekultivace, včetně tabulkového členění těchto ploch za organizaci podle jednotlivých lokalit.

Odůvodnění

Organizace Sokolovská uhelná, právní nástupce, a.s., se sídlem Staré náměstí 69, 356 00 Sokolov, IČ: 26348349, předložila Obvodnímu báňskému úřadu v Sokolově dne 18.6.2009 podání zn.: BAR/Ing.Li/42/2009 ze dne 17.6.2009 - žádost o povolení hornické činnosti - „Lom Jiří 2020“. Žádost je na OBÚ v Sokolově evidována pod č.j. 1317/2009/08. Dnem doručení žádosti bylo zahájeno správní řízení v předmětné věci. Zahájení řízení OBÚ v Sokolově písemně oznámil pod č.j. 1317/2009/08 ze dne 20.7.2009 všem známým účastníkům řízení a dotčeným orgánům státní správy, které zároveň vyzval, aby při ústním jednání uplatnili své případné další připomínky a náměty k podkladům rozhodnutí, a poučil je, že OBÚ v Sokolově nemusí k později podaným stanoviskům nebo námitkám přihlídnout. Současně OBÚ v Sokolově nařídil na 13.8.2009 ústní jednání spojené s místním šetřením a žádost organizace v souladu s ustanovením § 10 odst. 4 zákona č. 100/2001 Sb., v platném znění, zveřejnil na internetu. Výsledek ústního jednání je uveden v protokolu OBÚ v Sokolově pod č.j. 1820/2009/08 ze dne 13.8.2009.

Hornická činnost je plánována v dobývacích prostorech Alberov, Lomnice, Královské Poříčí a Nové Sedlo. Dobývací prostor Alberov, evidovaný na OBÚ v Sokolově a v souhrnné evidenci na ČBÚ v Praze pod číslem 30019, byl stanoven rozhodnutím bývalého ministerstva paliv pod č.j. 32.1/130/63 ze dne 22.11.1963. Dobývací prostor Lomnice byl stanoven rozhodnutím bývalého ministerstva paliv pod č.j. ODV/771/66 ze dne 16.5.1966 a je evidovaný na OBÚ v Sokolově a v souhrnné evidenci na ČBÚ v Praze pod číslem 30052. Dobývací prostor Královské Poříčí byl stanoven rozhodnutím bývalého ministerstva paliv pod č.j. 14.2/782/62 ze dne 27.7.1962 a je evidovaný na OBÚ v Sokolově a v souhrnné evidenci na ČBÚ v Praze pod číslem 30020. Dobývací prostor Nové Sedlo byl stanoven rozhodnutím bývalého FMPE pod č.j. 12/782/74 ze dne 21.5.1974 a je evidovaný na OBÚ v Sokolově a v souhrnné evidenci na ČBÚ v Praze pod číslem 30022.

Plánovanou hornickou činností budou dotčeny plochy na pozemcích v katastrálním území Vintířov u Sokolova - č.k.ú. 782408, obce Vintířov - ZÚJ 560685, k.ú. Nové Sedlo u Lokte - č.k.ú. 706680, obce Nové Sedlo - ZÚJ 560570, k.ú. Královské Poříčí - č.k.ú. 672688, obce Královské Poříčí - ZÚJ 560464, k.ú. Lomnice u Sokolova - č.k.ú. 686620, obce Lomnice - ZÚJ 560545, k.ú. Sokolov - č.k.ú. 752223, obce Sokolov - ZÚJ 560286, k.ú. Svatava - č.k.ú. 760021, obce Svatava - ZÚJ 538434, v okrese Sokolov - kód CZ0413. Přehled všech pozemků dotčených stávající a plánovanou hornickou činností dle parcelních čísel byl účastníkům řízení a dotčeným orgánům státní správy zaslán jako příloha k č.j. OBÚ 1317/2009/08 - oznámení o zahájení řízení. Dle předložené dokumentace budou navrhovanou hornickou činností dotčeny pozemky, které jsou ve vlastnictví: Sokolovská uhelná, právní nástupce, a.s., Město Loket, Lesy České republiky, s.p.

V současné době je hornická činnost v lomu Jiří povolena rozhodnutím OBÚ v Sokolově č.j. 2525/IV/511/Ing.Ma/05 ze dne 22.12.2005, s platností do dosažení hranic uvedených v grafických přílohách plánu OPD lom Jiří 2005 - 2010.

Předkládaná dokumentace a žádost organizace Sokolovská uhelná, právní nástupce, a.s. o povolení hornické činnosti otvírky, přípravy a dobývání - „Lom Jiří 2020“, řeší pokračování otvírky výhradního ložiska hnědého uhlí povrchovým lomem Jiří směrem na západ, včetně zakládání vnitřní výsypky, do hranic předloženého plánu OPD (v období cca do roku 2020). Dobývání ložiska bude i nadále prováděno povrchovým způsobem s paralelním postupem porubních front, s použitím blokového způsobu těžby na skrývce i uhlí v návaznosti na vytvořené porubní fronty stávajícího lomu Jiří. Plánovanou hornickou činností bude nadále využívána stávající technologie a technická zařízení.

Žádost o povolení hornické činnosti byla předložena v souladu s příslušnými ustanoveními zákona č. 44/1988 Sb., (horní zákon) ve znění pozdějších předpisů, zákona č. 61/1988 Sb., ve znění pozdějších předpisů a vyhlášky č. 104/1988 Sb., ve znění pozdějších předpisů. Plán otvírky, přípravy a dobývání „Lom Jiří 2020“ je zpracován dle vyhlášky č. 104/1988 Sb., ve znění pozdějších předpisů, a schválený závodním lomem Jiří [REDAKCE]. Je doložen požadovanými vyjádřeními účastníků řízení a dotčených orgánů státní správy z hlediska zájmů, chráněných podle zvláštních předpisů, jakož i požadovanou grafickou a mapovou dokumentací. Dle zpracované dokumentace je hornická činnost plánována pouze uvnitř závazných linií těžby podle usnesení vlády ČR č. 490/91 ze dne 27.11.1991 k ozdravení životního prostředí okresu Sokolov.

Dle požadavku ustanovení § 6, odst. 3) písm. f) vyhlášky č. 104/1988 Sb., ve znění pozdějších předpisů, bylo předloženo k žádosti o povolení hornické činnosti stanovisko o hodnocení vlivů na životní prostředí. Toto stanovisko bylo vydáno Ministerstvem životního prostředí pod č.j. 425/700/99 ze dne 9.4.1999 na základě dokumentace „Záměr hornické činnosti v dobývacích prostorech východní části sokolovského revíru“ se zahájením 2001 do ukončení hornické činnosti předpokládané v roce 2035. Z hlediska posuzování vlivů na životní prostředí se k plánu OPD - Lom Jiří 2020 vyjadřovalo Ministerstvo životního prostředí - ústřední správní orgán z hlediska zákona č. 100/2001 Sb., o posuzování vlivů na životní prostředí, ve znění pozdějších předpisů, pod zn.: 54534/ENV/08 ze dne 21.8.2008, s tím, že cituji: „Záměr „Plán otvírky, přípravy a dobývání - Lom Jiří 2020“ není třeba posoudit z hlediska vlivů na životní prostředí podle zákona č. 100/2001 Sb., o posuzování vlivů na životní prostředí, ve znění pozdějších předpisů a lze využít stanovisko o hodnocení vlivů vydané k záměru „Záměr hornické činnosti v dobývacích prostorech východní části sokolovského revíru“. A to v případě zachování všech výše uvedených parametrů a činností, tj. takových, které byly předmětem posuzování vlivů na životní prostředí dle zákona č. 244/1992 Sb.“. Podmínky souhlasného stanoviska o hodnocení vlivů na životní prostředí zohlednila organizace v dokumentaci plánu OPD a byly zapracovány zejména do podmínek č. 2, 3, 4, 5, 8, 9 a 10, I.výrokové části rozhodnutí.

Kap. 1.6 plánu OPD obsahuje „Plán sanace a rekultivace území dotčeného těžbou“. V této části plánu OPD jsou nově řešeny a vypočítány předpokládané náklady na sanaci a rekultivaci všech pozemků, dotčených dobýváním výhradních ložisek hnědého uhlí za organizaci Sokolovská uhelná, právní nástupce, a.s. Organizace výpočtem stanovila a navrhla jednotnou tvorbu finanční rezervy na sanaci a rekultivaci ve výši [REDAKCE] Kč na 1 tunu vytěženého uhlí. Výpočet předpokládaných nákladů na sanaci a rekultivaci je doložen samostatnou přílohou R - PRINCIP MOST, s.r.o. „Tvorba finanční rezervy na sanaci a rekultivaci území dotčeného těžební činností Sokolovské uhelné, právního nástupce, a.s.“ - aktualizace k 1.1.2009 z března 2009. Stanovení nákladů na plánované rekultivaci vychází z podrobné analýzy skutečně vynakládaných finančních prostředků na realizaci ukončených a rozpracovaných rekultivací za období 2005 až 2008. V celkových nákladech na sanaci a rekultivaci byly rovněž zohledněny rekultivační akce (celkem 19), které jsou hrazeny z finančních prostředků MF ČR. Dle předloženého plánu OPD organizace v předmětném období nepředpokládá vznik důlních škod. Případný vznik důlních škod bude organizace řešit samostatným podáním.

Podkladem pro vydání tohoto rozhodnutí jsou následující doklady a dokumentace:

1. Plán otvírky, přípravy a dobývání „Lom Jiří 2020“ z května 2009, zpracovaný projektantem Ing. [REDAKCE]m, schválený závodním lomem Jiří [REDAKCE]. Plán obsahuje textovou část a grafickou část včetně 31 příloh.
2. Stabilitní posouzení a odborné posudky:

- Posudek VÚHU a.s., Most „Stabilitní posouzení plánovaných skrývkových svahů lomu Jiří do roku 2020“ - č. zprávy GH-154/2008 z listopadu 2008.
- R – PRINCIP MOST, s.r.o. „Tvorba finanční rezervy na sanaci a rekultivaci území dotčeného těžební činností Sokolovské uhelné, právního nástupce, a.s.“ – aktualizace k 1.1.2009 z března 2009.
- Občanské sdružení Ametyst „Biologický průzkum a hodnocení území v předpolí lomu Jiří“, z prosince 2008.
- RNDr. Helena Voborníková „Posouzení možnosti ovlivnění povrchových vod a mělkých kolektorů podzemních vod v návaznosti na těžební postupy lomu Jiří v období let 2010 – 2020 a to v oblasti dotčených obcí Lomnice, Svatava a města Sokolov“, z května 2009.

3. Přílohy textové části:

- Seznam platných odchylek bezpečnostních předpisů k 1.1.2009 organizace Sokolovská uhelná, právní nástupce, a.s.
- Stanovisko o hodnocení vlivů na životní prostředí podle § 11 zákona č. 244/1992 Sb., vydané Ministerstvem životního prostředí pod č.j. 425/700/99 ze dne 9.4.1999 na základě dokumentace „Záměr hornické činnosti v dobývacích prostorech východní části sokolovského revíru“ se zahájením 2001 do ukončení hornické činnosti předpokládané v roce 2035.
- Plnění podmínek stanoviska o hodnocení vlivu na životní prostředí k č.j. MŽP 425/700/99, zpracované organizací ke dni 31.3.2009.
- Rozhodnutí Krajského úřadu Karlovarského kraje, odboru životního prostředí a zemědělství č.j. 4386/ZZ/08-4 ze dne 27.1.2009 – výjimka pro ohrožené druhy živočichů.
- Rozhodnutí Správy CHKO Slavkovský les č.j.: 246/SL/2009 ze dne 2.2.2009 – výjimka pro kriticky a silně ohrožené druhy živočichů.
- Rozhodnutí Okresního úřadu Sokolov č.j. ŽP/1336/2000 ze dne 7.6.2000 – dočasné odnětí pozemku určeného k plnění funkcí lesa (p.p.č. 565 a 564/1 v k.ú. Královské Poříčí, p.p.č. 608 v k.ú. Lomnice u Sokolova).
- Rozhodnutí Krajského úřadu Karlovarského kraje, odboru životního prostředí a zemědělství č.j. 292/ZZ/09-5 ze dne 27.2.2009, kterým se stanovuje způsob a podmínky vypouštění důlních vod do vod povrchových z lokality Jiří - jih do řeky Ohře.
- Rozhodnutí Krajského úřadu Karlovarského kraje, odboru životního prostředí a zemědělství č.j. 3899/ZZ/05 ze dne 24.1.2006, kterým se stanovuje způsob a podmínky vypouštění důlních vod do vod povrchových z lomu Medard a hlubiny Jiří do řeky Svatavy.
- Rozhodnutí Krajského úřadu Karlovarského kraje, odboru životního prostředí a zemědělství č.j. 3614/ZZ/05 ze dne 7.3.2007, kterým se stanovuje způsob a podmínky vypouštění důlních vod do vod povrchových z lokality J 6 (dříve PD 54) do Pstružného potoka.
- Rozhodnutí Krajského úřadu Karlovarského kraje, odboru životního prostředí a zemědělství č.j. 5401/ZZ/07 ze dne 9.5.2008, kterým se stanovuje způsob a podmínky vypouštění důlních vod do vod povrchových z lokality Jiří - sever do Vintířovského potoka.
- Rozhodnutí Krajského úřadu Karlovarského kraje, odboru životního prostředí a zemědělství č.j. 4245/ZZ/08-9 ze dne 23.2.2009, kterým se mění způsob a podmínky vypouštění důlních vod do vod povrchových z lokality Jiří - sever do Vintířovského potoka, stanovené rozhodnutím č.j. 5401/ZZ/07 ze dne 9.5.2008.
- Rozhodnutí Krajského úřadu Karlovarského kraje, odboru životního prostředí a zemědělství č.j. 3615/ZZ/05 ze dne 17.1.2006, kterým se stanovuje způsob a podmínky vypouštění důlních vod do vod povrchových z čerpací stanice Lipnice do Vintířovského potoka.
- Rozhodnutí Krajského úřadu Karlovarského kraje, odboru životního prostředí a zemědělství č.j. 3613/ZZ/05 ze dne 17.1.2006, kterým se stanovuje způsob a podmínky vypouštění důlních vod do vod povrchových z dočišťovací nádrže Panský rybník do Vintířovského potoka.
- Rozhodnutí Krajského úřadu Karlovarského kraje, odboru životního prostředí a zemědělství č.j. 3708/ZZ/05 ze dne 7.3.2007, kterým se stanovuje způsob a podmínky vypouštění důlních vod do vod povrchových z hlubiny Marie do Pstružného potoka.
- Výpis z obchodního rejstříku organizace Sokolovská uhelná, právní nástupce, a.s., vedeného krajským soudem v Plzni oddíl B, vložka 980.
- Kopie oprávnění k hornické činnosti organizace Sokolovská uhelná, právní nástupce, a.s. v rozsahu podle ustanovení § 2, písm. a), b), c), d), e), g), h), i) zákona č. 61/1988 Sb., ve znění

platných předpisů, vydané OBÚ v Sokolově dne 7.10.2005 pod č.j. 2933/410/Ing.He/05, číslo oprávnění 232.

- Havarijní plán divize Jiří - kapitoly 1.10., 1.11. a 1.12. z hlediska ochrany přírodních léčivých zdrojů.
4. Plnění opatření stanovených rozhodnutími OBÚ v Sokolově:
- Plnění opatření stanovených rozhodnutími OBÚ v Sokolově č.j. 2525/IV/511/Ing.Ma/05 ze dne 22.12.2005 - POPD „Lom Jiří 2005 - 2010“.
 - Plnění opatření stanovených rozhodnutími OBÚ v Sokolově č.j. 212/III/511/Ing.Ma/06 ze dne 6.3.2006 - Změna POPD „Lom Jiří 2005 - 2010“ - vytváření závěrných severních bočních svahů.
 - Plnění opatření stanovených rozhodnutími OBÚ v Sokolově č.j. 643/I/511/Ing.Ma/06 ze dne 30.3.2006 - Změna POPD „Lom Jiří 2005 - 2010“ - snížení uhelných odtahů PD A4 a PD B4.
 - Plnění opatření stanovených rozhodnutími OBÚ v Sokolově č.j. 1465/511/Ing.Ma/08 ze dne 3.7.2008 - Změna POPD „Lom Jiří 2005 - 2010“ - zvýšení maximální kóty snížení výtlačku bazálního kolektoru z 330 m n.m. na 340 m n.m. při vytváření konečných uhelných řezů na posuzovaném úseku grassetské poruchy mezi souřadnicemi Y=864 700 až 865 200.
 - Plnění opatření stanovených rozhodnutími OBÚ v Sokolově č.j. 67/424.3/Ing.Ma/02 ze dne 15.1.2002 - opatření ke zvýšení bezpečnosti a ochrany zdraví při práci a bezpečnosti provozu při dobývání nestabilních částí řezů.
 - Plnění opatření stanovených rozhodnutími OBÚ v Sokolově č.j. 209/450/Ing.Ma/05 ze dne 20.1.2005 - opatření ke zvýšení bezpečnosti a ochrany zdraví při práci a bezpečnosti provozu při dobývání v blízkosti známých nebo předpokládaných podzemních důlních děl.
5. Výpisy z katastru nemovitostí, pozemková mapa, dotčených ploch stávající a plánovanou hornickou činností.
6. Realizační smlouvy o provedení prací při sanaci ekologických škod a následné rekultivaci uzavřené mezi Fondem národního majetku České republiky a zhotoviteli nebo (později) mezi Ministerstvem financí a zhotoviteli. Částmi předložených realizačních smluv je dokladováno, že 19 rekultivačních akcí je hrazeno z finančních prostředků MF ČR.
7. Protokol OBÚ v Sokolově č.j. 1820/2009/08 ze dne 13.8.2009 o výsledku ústního jednání, vedeného ve věci povolení hornické činnosti na lomu Jiří.

Ke správnému řízení o povolení hornické činnosti byla předložena následující písemná vyjádření:

1. Obec Královské Poříčí, ze dne 30.4.2009. Souhlasí s předloženým POPD - „Lom Jiří 2020“ a dává podmínku: „jednou za 2 roky provést vyčištění Pstružného potoka od severního sjezdu do obce po ústí do řeky Ohře“.
2. Obec Lomnice, zn.: ST/170/09 ze dne 16.6.2009. Souhlasné vyjádření, jako kompenzaci negativních vlivů na životní podmínky občanů obce požaduje zajistit:
 - Úklid obce z titulu zvýšené prašnosti způsobené dolovou činností lomu Jiří, tj. zametání, mytí komunikací 1 x týdně, kropení dle potřeby, to vše v období březen - listopad.
 - Zabezpečení měření prašnosti v obci celoročně.
 - Zajištění důsledného sledování kvality důlních vod a dodržování podmínek pro jejich vypouštění, stanovených KÚ Karlovarského kraje. V souvislosti s vypouštěním důlních vod zabezpečení pravidelného čištění vodotečí v obci.
 - Zajištění dodržování technologického postupu pro zmáhání ohňů a zápar v lomu, případné zápary budou neprodleně likvidovány.
 - V plném znění zůstává v platnosti stanovisko k hodnocení vlivů podle § 11 zákona ČNR č. 244/1992 Sb., o posuzování vlivu na životní prostředí, vydané Ministerstvem životního prostředí ze dne 9.4.1999 č.j. 425/700/99.
3. Město Sokolov, ze dne 7.4.2009. Město Sokolov k POPD „Lom Jiří 2020“ nemá připomínky. Vzhledem k těsné blízkosti k zastavěnému území obce, požadujeme dodržovat podmínky Stanoviska o hodnocení vlivů podle § 11 zákona č. 244/1992 Sb., o posuzování vlivů na životní prostředí k záměru „Záměr hornické činnosti v dobývacích prostorech východní části sokolovského revíru“ vydaného dne 9.4.1999 pod č.j. 425/700/99. Maximálně jednou za dva roky

bude organizace v souvislosti s prováděnou hornickou činností zasílat vyhodnocení plnění podmínek výše uvedeného stanoviska na město Sokolov.

4. Město Nové Sedlo, č.j. ÚPIŽP/443/2009 ze dne 25.5.2009. Souhlasí, za podmínky provádět monitoring ovzduší z hlediska prašnosti, který bude předáván městu Nové Sedlo.
5. Městys Svatava, zn. 012/09/K ze dne 31.3.2009. Souhlasné vyjádření bez žádných připomínek.
6. Obec Vintířov, ze dne 27.5.2009. Souhlasí s předloženým POPD „Lom Jiří 2020“ za následujících podmínek:
 - Obec Vintířov trvá nadále na důsledném řešení odstraňování prašnosti z nakládacích stanic, drtících zařízení, technologické skládky na uhlí na sdruženém MM Lipnice, které negativně ovlivňují životní prostředí v obci. Podíl kompenzace SU, právní nástupce, a.s. Sokolov na zlepšování životního prostředí v obci Vintířov, které je zatěžováno provozem lomu Jiří a způsob jeho realizace bude opět řešit samostatná dohoda mezi SU, a.s. Sokolov a obcí s tím, že při jejím zpracování bude vyhodnocena dohoda za roky 2005 – 2009.
 - Sokolovská uhelná, právní nástupce, a.s. Sokolov by nadále měla zajišťovat důsledné sledování kvality čerpaných důlních vod, které jsou vypouštěny do Vintířovského potoka. V této souvislosti požaduje obec Vintířov pravidelné čištění koryta Vintířovského potoka minimálně jedenkrát do roka.
 - Dodržovat platné technologické předpisy a včas vzrůhat ohně a zápy při těžbě lomu Jiří v prostorách dotčených hlubinnou činností, kde při pozdním zásahu dochází k zhoršování životního prostředí v obci a jejím okolí.
 - Požadujeme k udržování technologických zařízení lomu Jiří a Družba, umístěných v okrajové jihozápadní části obce v dobrém technickém stavu, aby nedocházelo k navyšování hluku zejména v nočních hodinách.
 - V plném znění respektovat platnost stanoviska k hodnocení vlivu na životní prostředí podle § 11 Zákona ČNR č. 244/1992 Sb., o posuzování vlivu na životní prostředí, vydané MŽP ČR dne 9.4.1999 pod č.j. 425/700/99
 - Nadále žádáme SU, p.n., a.s. Sokolov o zajištění monitorování ovzduší z pohledu prašnosti a ostatních škodlivin v celé obci a zaslání výsledků vždy k 30.6. a 31.12. v daných letech platnosti POPD na náš Obecní úřad.

V plánu OPD v kap. 1.3.4.7 se organizace zavázala plnit všechny podmínky ve vyjádření k dokumentaci POPD. Požadavky obcí související s povolenou hornickou činností jsou rovněž zohledněny zejména v podmínkách č. 1 – 5, 8, 9 a 10, I.části výroku rozhodnutí.

7. Město Loket, zn.: 817/09/SMM/VSL ze dne 14.4.2009. Jako vlastník dotčených pozemků souhlasí s POPD „Lom Jiří 2020“.
8. Lesy České republiky, s.p., č.j. 175/2009/229/84/312.4 ze dne 14.3.2009. Všechny pozemky v jejich vlastnictví byly řádně odňaty plnění funkcí lesa pro těžbu uhlí a jsou součástí nájemní smlouvy č.A/229 67 944 mezi LČR, s.p a společností Sokolovská uhelná, právní nástupce, a.s.. LČR, s.p. nemají námitek k povolení hornické činnosti v dané lokalitě pro navržené období.
9. Krajská hygienická stanice Karlovarského kraje se sídlem v Karlových Varech, oddělení hygieny práce Sokolov, zn.: H555K3SO 0537 S/070509/Pih-240 ze dne 7.5.2009 a ze dne 5.8.2009. Souhlasné stanovisko váže na splnění následující podmínky: „S postupem lomu Jiří západním směrem, tj. k zastavěné části města Sokolov – Šenvert bude prováděn monitoring – měření hlučnosti z provozu lomu, které potvrdí dodržení hygienických limitů hluku v chráněném venkovním prostoru staveb (Tělocvičná ul. čp. 63 a Nerudova ul. čp. 906) v souladu s §§ 10 a 11 nařízení vlády č. 148/2006 Sb., o ochranně zdraví před nepříznivými účinky hluku a vibrací. Výsledky měření hluku bude provozovatel spolu s případnými návrhy protihlukových opatření předkládat průběžně orgánu ochrany veřejného zdraví. Pro srovnání výsledků měření hluku musí být provedeno měření současné hladiny hluku v dané lokalitě („0“ stav)“. Tento požadavek byl zohledněn v podmínce č. 4 I. výrokové části rozhodnutí.
10. Krajský úřad Karlovarského kraje, odbor životního prostředí a zemědělství, zn.: 1287/ZZ/09 ze dne 7.4.2009, zn.: 1555/ZZ/09 ze dne 22.5.2009.
Ochrana přírody a krajiny - Záměr „POPD Lom Jiří 2020“ nemůže mít významný vliv na evropsky významné lokality ani ptačí oblasti. Příslušným orgánem k dalšímu vyjádření je Městský úřad Sokolov, odbor životního prostředí (doloženo vyjádření č.j. 17293/2009/ZP/PEOU ze dne 7.4.2009).

Posuzování vlivů na životní prostředí – K záměru vydalo MŽP vyjádření č. 54534/ENV/08 ze dne 21.8.2008 se závěrem, „**Plán otvírky, přípravy a dobývání „Lom Jiří 2020“**“, **není třeba posoudit** z hlediska vlivů na životní prostředí podle zákona č. 100/2001 Sb., a lze využít stanovisko o hodnocení vlivů vydané k záměru „Záměr hornické činnosti v dobývacích prostorech východní části Sokolovského revíru“.

Ochrana lesního půdního fondu a státní správa lesního hospodářství – Bez připomínek.

Ochrana zemědělského půdního fondu – Dle dokumentace se v předkládaném plošném postupu lomu Jiří nenachází pozemky, na které se vztahuje ochrana ZPF, ale Zvláštní režim řeší komplexně ochranu na všech lokalitách Sokolovské uhelné, právní nástupce, a.s. Z tohoto důvodu je nutné si k záměru vyžádat vyjádření Ministerstva životního prostředí ČR, odboru výkonu státní správy IV (doloženo vyjádření č.j. 530/300/09-Ra-UL ze dne 14.4.2009).

Vodní hospodářství – Po ukončení platnosti rozhodnutí o stanovení způsobu a podmínek vypouštění důlních vod do vod povrchových budou emisní limity stanoveny kombinovaným přístupem uvedeným v NV č. 61/2003 Sb. Tento kombinovaný přístup bude platný od 1.1.2010. Pokud dojde při rozšíření těžby ke změně a způsobu a podmínek vypouštění důlních vod do vod povrchových oproti stávajícím rozhodnutím, bude zapotřebí požádat příslušný vodoprávní úřad (KÚKK, odbor životního prostředí a zemědělství) o změnu platného rozhodnutí.

Záměr rozšíření těžebních postupů lomu Jiří v období let 2010 – 2020 nebude mít významný vliv na podzemní vody a odtokové poměry, které již byly ovlivněny v minulosti.

Požadavky vodního hospodářství jsou zapracovány v podmínce č. 8 I. výrokové části rozhodnutí.

Ochrana ovzduší – Bez připomínek.

Zákon č. 59/2006 Sb., o prevenci závažných havárií, Hornictví a geologie, Odpadové hospodářství – Bez připomínek.

11. Městský úřad Sokolov, odbor životního prostředí, č.j. 17293/2009/ZP/PEOU ze dne 7.4.2009.
Ochrana přírody – Při postupu těžby je třeba dodržet podmínky stanovené v rozhodnutí Krajského úřadu Karlovarského kraje a Správy CHKO Slavkovský les ve věci povolení výjimek ze zákazů u zvláště chráněných druhů. K předloženému POPD nemají dalších připomínek. Požadavek ochrany přírody je zohledněn v podmínce č. 12 výroku I. rozhodnutí.
Ochrana zemědělského půdního fondu, nakládání s odpady, ochrana lesního půdního fondu a státní správa lesů, vodní hospodářství – Bez připomínek.
12. Ministerstvo životního prostředí, odbor posuzování vlivů na životní prostředí, zn.: 54534/ENV/08 ze dne 21.8.2008. Vyjádření ústředního správního úřadu z hlediska zákona č. 100/2001 Sb., o posuzování vlivů na životní prostředí, ve znění pozdějších předpisů. Záměr „Plán otvírky, přípravy a dobývání - Lom Jiří 2020“ **není třeba posoudit** z hlediska vlivů na životní prostředí podle zákona č. 100/2001 Sb., o posuzování vlivů na životní prostředí, ve znění pozdějších předpisů a **lze využít stanovisko o hodnocení vlivů** vydané k záměru „Záměr hornické činnosti v dobývacích prostorech východní části sokolovského revíru“. **A to v případě zachování všech výše uvedených parametrů a činností**, tj. takových, které byly předmětem posuzování vlivů na životní prostředí dle zákona č. 244/1992 Sb. a zároveň v případě, že **příslušný orgán ochrany přírody dle zákona č. 114/1992 Sb., v platném znění (Krajský úřad karlovarského kraje) ve svém stanovisku vyloučí možnost ovlivnění evropsky významné lokality nebo ptačí oblasti záměrem samostatně nebo ve spojení s jinými záměry**. (doloženo vyjádřením KÚKK zn. 1287/ZZ/09 ze dne 7.4.2009 a stanoviskem MŽP ze dne 9.04.1999 pod č.j. 425/700/99).
13. Ministerstvo životního prostředí, odbor výkonu státní správy IV, č.j.: 530/300/09-Ra-UL ze dne 14.4.2009. Stanovisko ve smyslu § 149 odst. 1 zákona č. 500/2004 Sb. - bez připomínek.
14. Ministerstvo zdravotnictví, Český inspektorát lázní a zřidel, č.j.: ČIL-5.5.2009/22073-V ze dne 28.5.2009. Závazným stanoviskem vydalo souhlas s povolením hornické činnosti: „Lom Jiří - Plán otvírky přípravy a dobývání (POPD) – Lom Jiří 2020“ za předpokladu splnění 8 podmínek. Tyto podmínky byly v plném rozsahu zapracovány do I. výroku rozhodnutí v podmínkách č. 13. až 19.
15. HPV sdružení pro geologické práce v hydrogeologii – RNDr. Helena Voborníková ze dne 17.4.2009. Vyjádření ke kap. 1.3.4.1. Ochrana přírodních léčivých zdrojů lázeňského místa Karlovy Vary – s navrhovanými postupy a opatřeními souhlasí bez dalších připomínek.
16. XXXXXXXXXX c., h. profesor DOLEXPART-GEOTECHNIKA ze dne 23.4.2009. Vyjádření ke kap. 1.3.4.1. Ochrana přírodních léčivých zdrojů lázeňského místa Karlovy Vary –

souhlasí s návrhem opatření uvedených v oddílu B) „Zabezpečení ochranných opatření“, tak s návrhem opatření pro měření a pozorování lomu popsanych v oddílu C) „Monitoring“.

Dle předložených písemných vyjádření vlastníků a správců inženýrských sítí se v předmětném území, dotčeném plánovanou hornickou činností, inženýrské sítě cizích organizací nenacházejí.

Při ústním jednání byly s organizací podrobně projednány další technické podmínky, stanovené ve výrokové části tohoto rozhodnutí. Jednalo se zejména o:

Podmínky k ochraně přírodních léčivých zdrojů lázeňského místa Karlovy Vary. Plánovaný postup dobývání ložiska hnědého uhlí lomem Jiří dle plánu OPD je situován v ochranném pásmu II B přírodních léčivých zdrojů lázeňského místa Karlovy Vary, subpásmu 4 a částečně v subpásmech 2 a 2c. S postupem porubní fronty na západ opustí v průběhu roku uhelné řezu subpásmo 4 a 2c a cca v roce 2014 - 2015 i subpásmo 2 a dostanou se do subpásma 3. Stanovené podmínky zohledňují ochranná opatření pro jednotlivá subpásma dle usnesení vlády ČSSR č. 257 ze dne 20.7.1966, ve znění pozdějších usnesení vlády ČR, o stanovení ochranných pásem pro přírodní léčivé zdroje lázeňského místa Karlovy Vary, závazné posudky a souhlasy Českého inspektorátu lázní a zřídel Ministerstva zdravotnictví ČR. K ochraně přírodních léčivých zdrojů lázeňského místa Karlovy Vary, uvedené v kap. 1.3.4.1. byly rovněž doloženy kladné vyjádření odborných řešitelů: HPV sdružení pro geologické práce v hydrogeologii – RNDr. Helena Voborníková ze dne 17.4.2009 a [REDAKCE], h. profesor DOLEXPART-GEOTECHNIKA ze dne 23.4.2009.

Podmínky pro zakládání vnitřní výsypky lomu Jiří byly stanoveny pro zajištění bezpečnosti práce a provozu v návaznosti na stabilitu výsypkového tělesa a to zejména na základě dokumentů VÚHU a.s., Most č. 158/98 ze září 1998 a následujících stabilitních posouzení zpřesněného návrhu zakládání vnitřní výsypky Jiří, zpracovaných pro jednotlivé roční postupy. Důvodem pro stanovení opatření je skutečnost, že v prostoru zakládání vnitřní výsypky lomu Jiří dochází ke kumulaci stabilitně nepříznivých faktorů. Vnitřní výsypka je citlivá na jakékoliv lokální přetížení, z těchto důvodů je nutno dodržovat chronologické zakládání jednotlivých výsypných stupňů stanovených odborným řešitelem, předepsané výšky etáží, sklony svahů jednotlivých etáží a jejich lávkování. Při dodržení ročních stabilitních posouzení, rozsahu plánu OPD a stanovených podmínek by mělo dojít k eliminaci možného projevu stabilitně nepříznivých faktorů při zakládání vnitřní výsypky v co možná nejvyšší míře.

Podmínky z hlediska stability skrývkových svahů a další opatření k zajištění bezpečnosti práce a provozu byly stanoveny pro zajištění bezpečnosti práce a provozu na lomu Jiří z hlediska stability svahů a jednotlivých řezů a to zejména na základě odborného posudku VÚHU a.s., Most č. GH-154/08 z listopadu 2008 - „Stabilitní posouzení plánovaných skrývkových svahů lomu Jiří do roku 2020“ a předcházejících odborných posudků VÚHU a.s., Most č. ÚGH - 01/06 z ledna 2006, OGTR 184/2004 z prosince 2004, OGTR 086/05 z října 2005.

Důlní stavby. V kapitole 1.2.8 nejsou vyjmenovány, ani v rámci plánu OPD není předložena žádná dokumentace k důlním stavbám dle ustanovení § 23 odst. 2 zákona č. 44/1988 Sb., o ochraně a využití nerostného bohatství (horní zákon), ve znění pozdějších předpisů. Z těchto důvodů nejsou v rámci tohoto řízení povolovány žádné důlní stavby. Důlní stavby sloužící otvírce, přípravě a dobývání výhradního ložiska v hranicích vymezených čarou skutečně provedené skrývky nebo prováděné těžby případně na území vystaveném přímým účinkům těžby, pokud nebyla provedena rekultivace pozemku, v průběhu povolené hornické činnosti dle plánu OPD Lom Jiří 2020, budou v případě potřeby povolovány na základě samostatných podání, doložených předepsanou projektovou dokumentací. Technická zařízení musí splňovat požadavky na bezpečný výrobek dle zákona č. 22/1997 Sb., v platném znění a odpovídat příslušným vládním nařízením vydaným na základě zákona č. 22/1997 Sb., dále pak požadavky vyhlášek č. 26/1989 Sb. a 51/1989 Sb., v platném znění. Technická zařízení mohou být uvedena do provozu po vykonání všech stanovených prohlídek, zkoušek a revizí určených průvodní dokumentací a vyhláškami č. 392/2003 Sb. a 75/2002 Sb.

V průběhu správního řízení nebyly zjištěny překážky, které by bránily povolení navrhované hornické činnosti dle předložené dokumentace v rozsahu uvedeném ve výroku rozhodnutí. Podmínky a připomínky účastníků řízení a dotčených orgánů státní správy byly zpracovány v předložené dokumentaci a jsou zohledněny ve výrokové části tohoto rozhodnutí. Proto bylo rozhodnuto, jak je výše uvedeno.

Poučení o odvolání:

Proti tomuto rozhodnutí lze podle ustanovení § 81 a následujících zákona č. 500/2004 Sb., správní řád, podat k Obvodnímu báňskému úřadu v Sokolově odvolání, a to ve lhůtě 15 dnů ode dne jeho oznámení. Odvolání musí mít náležitosti uvedené v § 37 odst. 2 správního řádu a je nutno ho podat podle § 82 odst. 2 citovaného zákona.



předseda úřadu

Rozdělovník:

Účastníci řízení podle § 27 odst. 1 správního řádu:

- Sokolovská uhelná, právní nástupce, a.s., Staré náměstí 69, 356 00 Sokolov
- Město Loket - k rukám starosty, T.G. Masaryka 1, 357 33 Loket
- Lesy České republiky, s.p., Lesní správa Kraslice, Tyršova 648, 358 01 Kraslice

Účastníci řízení podle § 27 odst. 2 správního řádu:

- Obec Královské Poříčí - k rukám starosty, Lázeňská 114, 357 41 Královské Poříčí
- Obec Lomnice - k rukám starosty, Kraslická 44, 356 01 Lomnice
- Obec Vintířov - k rukám starosty, Vintířov 62, 357 44 Vintířov
- Městys Svatava - k rukám starosty, ČSA 277, 357 03 Svatava
- Město Nové Sedlo - k rukám starosty, Masarykova 502, 357 34 Nové Sedlo
- Město Sokolov - k rukám starosty, Rokycanova 1929, 356 01 Sokolov
- N.S. Budoucnost o.s., Masarykova 385, 357 34 Nové Sedlo

Dotčené orgány státní správy:


- Městský úřad Sokolov, , odbor životního prostředí Rokycanova 1929, 356 01 Sokolov
- Krajská hygienická stanice Karlovarského kraje, územní pracoviště Sokolov, Chelčického 1938, 356 66 Sokolov
- Krajský úřad Karlovarského kraje, odbor životního prostředí a zemědělství, Závodní 353/88, 360 21 Karlovy Vary - Dvory
- Ministerstvo životního prostředí, odbor výkonu státní správy IV, Mírové náměstí 3129/36, 400 01 Ústí nad Labem
- Ministerstvo životního prostředí, odbor posuzování vlivů na životní prostředí, Vršovická 65, 100 10 Praha 10
- Ministerstvo zdravotnictví, Český inspektorát lázní a zřídel, Palackého náměstí 4, 128 01 Praha 1



NABYLO PRÁVNÍ MOCI
DNE: _____
Podpis: _____
Datum: _____

OBVODNÍ BÁŇSKÝ ÚŘAD
V SOKOLOVĚ

NABYLO PRÁVNÍ MOCI
DNE: 10.6.2010
Podpis: _____
Datum: 14.6.2010



Č.j.: SBS 13584/2010
V Sokolově dne 24.5.2010

Rozhodnutí

**o povolení hornické činnosti otvírky, přípravy a dobývání výhradního ložiska
hnědého uhlí lomem Jiří - změna „Plánu otvírky, přípravy a dobývání
Lom Jiří 2020“**

Na základě výsledku správního řízení, provedeného Obvodním báňským úřadem v Sokolově k žádosti organizace Sokolovská uhelná, právní nástupce, a.s., zn.: BAR/Ing.Li/11/2010 ze dne 3.5.2010, o povolení hornické činnosti - „Lom Jiří 2020“ - změna POPD č. 1, Obvodní báňský úřad (dále jen „OBÚ“) v Sokolově jako orgán místně příslušný dle ustanovení § 38 zákona č. 61/1988 Sb., o hornické činnosti, výbušninách a o státní báňské správě, ve znění pozdějších předpisů, a věcně příslušný podle ustanovení § 10, odst. 1 zákona č. 61/1988 Sb. a podle ustanovení § 8, odst. 2 vyhlášky č. 104/1988 Sb., ve znění pozdějších předpisů,

p o v o l u j e

organizaci Sokolovská uhelná, právní nástupce, a.s., se sídlem Staré náměstí 69, 356 00 Sokolov, IČ: 26348349, jako jedinému účastníku řízení dle § 27 zákona č. 500/2004 Sb., správní řád, v platném znění, hornickou činnost otvírku, přípravu a dobývání výhradního ložiska hnědého uhlí lomem Jiří - změnu Plánu otvírky, přípravu a dobývání „Lom Jiří 2020“ - upřesnění plánovaných investičních staveb, které budou provedeny v roce 2010 a mají charakter důlních staveb.

Změna č. 1 Plánu otvírky, přípravu a dobývání „Lom Jiří 2020“, z května 2010, schválená závodním lomem _____ držitelem osvědčení odborné způsobilosti vydaným ČBÚ pod č.j. 1544/93/51, se povoluje za předpokladu respektování těchto podmínek:

1. Dokumentace Změna č. 1 Plánu otvírky, přípravy a dobývání „Lom Jiří 2020“ – „Plánované investiční stavby na rok 2010“, z května 2010, včetně příloh, bude založena jako nedílná součást k Plánu otvírky, přípravy a dobývání „Lom Jiří 2020“ z května 2009.
2. Všechny důlní stavby (kapitola 1.2.8 změny plánu OPD č. 1) budou v souladu s obecně platnými právními předpisy realizovány na základě samostatných podání, doložených předepsanou projektovou dokumentací (§ 23 odst. 2 zákona č. 44/1988 Sb., o ochraně a využití nerostného bohatství).
3. Rozhodnutí OBÚ v Sokolově č.j. 1820/2009/08/2 ze dne 20.8.2009 o povolení hornické činnosti otvírky, přípravy a dobývání výhradního ložiska hnědého uhlí lomem Jiří v dobývacích prostorech Alberov, Královské Poříčí, Lomnice a Nové Sedlo, včetně stanovených podmínek se nemění a zůstává v platnosti v plném rozsahu.

Odůvodnění

Organizace Sokolovská uhelná, právní nástupce, a.s., se sídlem v Sokolově, Staré náměstí 69, IČ: 26348349, předložila Obvodnímu báňskému úřadu v Sokolově podání zn.: BAR/Ing.Li/11/2010 ze dne 3.5.2010 – žádost o povolení hornické činnosti „Lom Jiří 2020“ – změna POPD č. 1. Změna plánu OPD byla předložena dle § 10 odst. 10 zákona č. 61/1988 Sb., v platném znění. Uvedená žádost byla OBÚ v Sokolově doručena dne 3.5.2010 a je evidována pod č.j. SBS 13584/2010. Dnem doručení žádosti bylo zahájeno správní řízení v předmětné věci.

V současné době je hornická činnost v lomu Jiří povolena rozhodnutím OBÚ v Sokolově č.j. 1820/2009/08/2 ze dne 20.8.2009 podle „Plánu otvírky, přípravy a dobývání Lom Jiří 2020“, z května 2009.

Podmínkou č. 62 rozhodnutí OBÚ v Sokolově č.j.: 1820/2009/08/2, bylo stanoveno: „Všechny případné důlní stavby (kapitola 1.2.8 plánu OPD) budou v souladu s obecně platnými právními předpisy realizovány na základě samostatných podání, doložených předepsanou projektovou dokumentací (§ 23 odst. 2 zákona č. 44/1988 Sb., o ochraně a využití nerostného bohatství).“ V kap. 1.2.8 plánu OPD „Lom Jiří 2020“, z května 2009 organizace neuvedla žádné důlní stavby sloužící otvírce, přípravě nebo dobývání výhradního ložiska v lomu a skrývkách. V citované kap. 1.2.8 organizace uvedla následující odstavec: *„Důlní stavby sloužící kotvírce, přípravě a dobývání výhradního ložiska v hranicích vymezených čarou skutečně provedené skrývky nebo prováděné těžby případně na území vystaveném přímým účinkům těžby, pokud nebyla provedena rekultivace pozemku, budou povolovány na základě samostatných podání, doložených předepsanou projektovou dokumentací (§ 23 odst. 2 zákona č. 44/1988 Sb.). Technická zařízení musí splňovat požadavky na bezpečný výrobek dle zákona č. 22/1997 Sb., v platném znění a odpovídat příslušným vládním nařízením vydaným na základě zákona č. 22/1997 Sb., dále pak požadavky vyhlášek č. 26/1989 Sb. a 51/1989 Sb., v platném znění. Předmětná technická zařízení budou uvedena do provozu po vykonání všech stanovených prohlídek, zkoušek a revizí určených průvodní dokumentací a vyhláškami č. 392/2003 Sb. a 75/2002 Sb.“* Z těchto důvodů předloženou změnou č. 1 plánu OPD „Lom Jiří 2020“ organizace v kapitole 1.2.8 doplnila plánované důlní stavby na rok 2010. Jedná se celkem o 8 důlních staveb s tím, že projektová dokumentace bude předkládána samostatnými podáními. Ostatní kapitoly plánu OPD „Lom Jiří 2020“ se nemění a zůstávají v platnosti.

Z předložené dokumentace je zřejmé, že navrhovanou změnou plánu OPD č. 1 nejsou ohrožena práva a plnění povinností jiných osob a nemění se okruh osob dotčených nebo ohrožených hornickou činností. Z těchto důvodů je dle ustanovení § 10 odst. 10 zákona č.

61/1988 Sb., v platném znění, účastníkem řízení při navrhované změně plánu OPD pouze žadatel Sokolovská uhelná, právní nástupce, a.s.

Navrhovanou změnou nebudou nově dotčeny žádné pozemky a překročeny hranice plánu OPD „Lom Jiří 2020“. Ke střetům zájmů nedochází, ochrana práv a právem chráněným zájmů byla vyřešena v rámci řízení o povolení hornické činnosti, které bylo ukončeno pravomocným rozhodnutím OBÚ v Sokolově č.j. 1820/2009/08/2 ze dne 20.8.2009. Rozhodnutí OBÚ v Sokolově č.j. 1820/2009/08/2 ze dne 20.8.2009 o povolení hornické činnosti otvírky, přípravy a dobývání výhradního ložiska hnědého uhlí lomem Jiří v dobývacích prostorech Alberov, Královské Poříčí, Lomnice a Nové Sedlo, včetně stanovených podmínek se nemění a zůstává v platnosti v plném rozsahu.

V průběhu správního řízení nebyly zjištěny překážky, které by bránily povolení navrhované změny v dokumentaci „Lom Jiří 2020“ – změna č. 1 plánované investiční akce na rok 2010, v rozsahu uvedeném ve výroku rozhodnutí. Proto bylo rozhodnuto, jak je výše uvedeno.

Podkladem pro vydání tohoto rozhodnutí je:

1. Žádost organizace Sokolovská uhelná, právní nástupce, a.s. zn.: BAR/Ing.Li/11/2010 ze dne 3.5.2010, o povolení hornické činnosti – „Lom Jiří 2020“ – změna POPD č. 1 (č.j. OBÚ: SBS 13584 ze dne 3.5.2010).
2. Plán otvírky, přípravy a dobývání „Lom Jiří 2020“ změna č. 1 Plánované investiční akce na rok 2010, z května 2010, zpracovaný projektantem I. [redacted] schválený závodním lomem [redacted] m. Plán obsahuje textovou část a jednu mapovou přílohu .
3. Rozhodnutí OBÚ v Sokolově č.j. 1820/2009/08/2 ze dne 20.8.2009 o povolení hornické činnosti.
4. Plán otvírky, přípravy a dobývání „Lom Jiří 2020“ z května 2009.

Správní poplatek podle položky 60, 1b) zákona č. 634/2004 Sb., o správních poplatcích, v platném znění, ve výši [redacted] Kč byl uhrazen při podání žádosti formou kolkových známek.

Poučení o opravném prostředku

Proti tomuto rozhodnutí lze podle ustanovení § 81 a následujících zákona č. 500/2004 Sb., správní řád, podat k Obvodnímu báňskému úřadu v Sokolově odvolání, a to ve lhůtě 15 dnů ode dne jeho oznámení. Odvolání musí mít náležitosti uvedené v § 37 odst. 2 správního řádu a je nutno ho podat podle § 82 odst. 2 citovaného zákona.



předseda úřadu


Rozdělovník:

Účastníci řízení podle § 27 odst. 1 správního řádu:


- Sokolovská uhelná, právní nástupce, a.s., Staré náměstí 69, 356 00 Sokolov



NABÝLO PRÁVNÍ MOCI	①
DNE: 7.10.2011	
Podpis: [redacted]	
Datum: 7.10.2011	



OBVODNÍ BÁŇSKÝ ÚŘAD V SOKOLOVĚ



Č.j.: SBS/28766/2011/OBÚ-08/1
V Sokolově dne 19.9.2011

Rozhodnutí

o povolení hornické činnosti otvírky, přípravy a dobývání výhradního ložiska hnědého uhlí lomem Jiří - změna č. 2 „Plánu otvírky, přípravy a dobývání Lom Jiří 2020“

Na základě výsledku správního řízení, provedeného Obvodním báňským úřadem (dále jen „OBÚ“) v Sokolově k žádosti organizace Sokolovská uhelná, právní nástupce, a.s., zn.: BAR/Ing.Li/33/2011 ze dne 14.7.2011, o povolení hornické činnosti - „Lom Jiří 2020“- změna POPD č. 2, OBÚ v Sokolově jako orgán místně příslušný dle ustanovení § 38 zákona č. 61/1988 Sb., o hornické činnosti, výbušninách a o státní báňské správě, ve znění pozdějších předpisů, a věcně příslušný podle ustanovení § 10, odst. 1 zákona č. 61/1988 Sb. a podle ustanovení § 8, odst. 2 vyhlášky č. 104/1988 Sb., ve znění pozdějších předpisů,

p o v o l u j e

organizaci Sokolovská uhelná, právní nástupce, a.s., se sídlem Staré náměstí 69, 356 01 Sokolov, IČ: 26348349, jako jedinému účastníku řízení dle § 27 zákona č. 500/2004 Sb., správní řád, v platném znění, hornickou činností otvírku, přípravu a dobývání výhradního ložiska hnědého uhlí lomem Jiří - změnu č. 2 Plánu otvírky, přípravy a dobývání „Lom Jiří 2020“ - Vyuhlení severních svahů lomu Jiří pod uhelnými odtahy.

Změna č. 2 Plánu otvírky, přípravy a dobývání „Lom Jiří 2020“, z června 2011, schválená závodním lomu [redacted], držitelem osvědčení odborné způsobilosti vydaným Českým báňským úřadem v Praze pod č.j. 2275/95/111, se povoluje za předpokladu respektování těchto podmínek:

1. Vyuhlování a tvarování severních svahů lomu Jiří pod uhelnými odtahy bude prováděno podle stabilitního posouzení VÚHU, a.s. Most - „Vyuhlení severních svahů lomu Jiří pod uhelnými odtahy“ - archivní číslo zakázky GH - 018/11 z května 2011.

2. V prostoru pilotové stěny v severních svazích lomu Jiří bude nadále zajišťován geodetický monitoring v termínech stanovených závodním lomu. Pravidelný geodetický monitoring a jeho vyhodnocování bude zajišťováno nejméně do doby, než budou postupem vnitřní výsypky přisypány spodní partie svahu.
3. Před zahájením prací nebo činností v rámci změny plánu OPD bude v souladu s bezpečnostními baňskými předpisy vypracována příslušná provozní dokumentace.
4. Při vyuhlování severních svahů lomu Jiří bude zajišťováno řádné odvodňování jednotlivých těles (A, B, C).
5. Výška, sklon a postup jednotlivých uhelných řezů bude přizpůsoben parametrům dobývacích a nakládacích strojů.
6. Do 1 roku od ukončení těžby v severních svazích lomu Jiří bude v prostoru vymezeném profily 863 130 až 862 930 přisypána pata svahu vnitřní výsypkou na kótu min. 380 m n.m.
7. Bude realizováno přitížení nejspodnějších částí svahu vnitřní výsypkou v době do 6 měsíců od ukončení těžby uhelného řezu, a to:
 - v prostoru profilu 863 130 přisypem na kótu minimálně 370,3 m (vrstva výsypky min. 5,0 m)
 - v prostoru profilu 863 330 přisypem na kótu minimálně 373,0 m (vrstva výsypky min. 13,0 m)
 - v prostoru profilu 862 930 přisypem na kótu minimálně 379,5 m (vrstva výsypky min. 7,1 m).
8. Dokumentace Změna č. 2 Plánu otvírky, přípravy a dobývání „Lom Jiří 2020“ – „Vyuhlení severních svahů lomu Jiří pod uhelnými odtahy“ z června 2011, včetně příloh, bude založena jako nedílná součást k Plánu otvírky, přípravy a dobývání „Lom Jiří 2020“ z května 2009.
9. Rozhodnutí OBÚ v Sokolově č.j. 1820/2009/08/2 ze dne 20.8.2009 o povolení hornické činnosti otvírky, přípravy a dobývání výhradního ložiska hnědého uhlí lomem Jiří v dobývacích prostorech Alberov, Královské Poříčí, Lomnice a Nové Sedlo, včetně stanovených podmínek se nemění a zůstává v platnosti v plném rozsahu.

Odůvodnění

Organizace Sokolovská uhelná, právní nástupce, a.s., se sídlem v Sokolově, Staré náměstí 69, IČ: 26348349, předložila OBÚ v Sokolově dne 27.7.2011 žádost zn.: BAR/Ing.Li/33/2011 ze dne 14.7.2011 o povolení hornické činnosti – „Lom Jiří 2020“ – změna POPD č. 2. Změna plánu OPD byla předložena dle § 10 odst. 10 zákona č. 61/1988 Sb., v platném znění. Uvedená žádost je na OBÚ v Sokolově evidována pod č.j. SBS/24019/2011. Dnem doručení žádosti OBÚ v Sokolově zahájil správní řízení v předmětné věci.

V současné době je hornická činnost v lomu Jiří povolena rozhodnutím OBÚ v Sokolově č.j. 1820/2009/08/2 ze dne 20.8.2009 podle „Plánu otvírky, přípravy a dobývání Lom Jiří 2020“, z května 2009.

Předmětem změny č. 2 plánu OPD - „Lom Jiří 2020“ je vyuhlení severních svahů lomu Jiří pod uhelnými odtahy. Realizací investiční akce „Přemístění nakládky uhlí Jiří II“ dojde k uvolnění části uhelných zásob, které jsou vázány umístěním pevných uhelných odtahů v severních svazích lomu Jiří. Po změně směřování těženého uhlí z lomu Jiří na nakládací stanice NS II a NS IIA, bude část stávající technologie umístěné v severních svazích lomu Jiří demontována a tím dojde k uvolnění části uhelných zásob. Vyuhlení severních svahů lomu Jiří pod uhelnými odtahy je řešeno ve třech jednotlivých samostatných částech (tělesech).

Těleso A je situováno východně od tzv. „Nuseláku“, těleso B je situováno západně o tzv. „Nuseláku“ a těleso C je situováno východně od tzv. „Václaváku II“. Všechna tělesa jsou umístěna v dobývacím prostoru Alberov. Ve všech tělesech se předpokládá vytěžit celkem cca 900 000 tun uhlí. Vyuhlování severních svahů z důvodu omezeného prostoru a z hlediska tvaru jednotlivých těles bude řešeno automobilovou technologií, s tím, že vytěžené uhlí bude směřováno na nakládací stanice NSII a NSIIA. Odtěžováním jednotlivých těles budou vznikat bezodtoká území, která budou odvodňována pomocí čerpací techniky až do doby než budou přesypána vnitřní výsypkou. Zahájení těžby uhlí v severních svazích se předpokládá v příštím roce po demontování zbývajících částí technologie uhelných odtahů.

Ústní jednání spojené s fyzickou kontrolou v prostoru severních svahů lomu Jiří v zájmovém území předložené změny č. 2 plánu OPD „Lom Jiří 2020“ bylo provedeno dne 13.9.2011. Výsledek ústního jednání je uveden v protokolu OBÚ v Sokolově pod č.j. SBS/28766/2011/OBÚ-08 ze dne 14.9.2011. Z předložené dokumentace a výsledku ústního jednání je zřejmé, že navrhovanou změnou plánu OPD č. 2 nejsou ohrožena práva a plnění povinností jiných osob a nemění se okruh osob dotčených nebo ohrožených hornickou činností. Z těchto důvodů je dle ustanovení § 10 odst. 10 zákona č. 61/1988 Sb., v platném znění účastníkem řízení při navrhované změně plánu OPD pouze žadatel Sokolovská uhelná, právní nástupce, a.s.

Žádost o povolení hornické činnosti byla předložena v souladu s příslušnými ustanoveními zákona č. 44/1988 Sb., (horní zákon) ve znění pozdějších předpisů, zákona č. 61/1988 Sb., ve znění pozdějších předpisů a vyhlášky č. 104/1988 Sb., ve znění pozdějších předpisů. Plán otvírky, přípravy a dobývání „Lom Jiří 2020“ – změna č. 2 je zpracovaný dle vyhlášky č. 104/1988 Sb., ve znění pozdějších předpisů a schválený závodním lomu Ing. [REDAKCE]. Je doložen požadovanou grafickou a mapovou dokumentací. Předloženou změnou v dokumentaci nedojde ke zhoršení bezpečnosti a ochrany zdraví při práci a bezpečnosti provozu, nebudou dotčeny objekty a zájmy právnických a fyzických osob chráněné podle zvláštních právních předpisů nad rozsah uvedený v rozhodnutí o povolení hornické činnosti. Navrhovanou změnou nebudou nově dotčeny žádné pozemky a překročeny hranice plánu OPD „Lom Jiří 2020“. Ke střetům zájmů nedochází, ochrana práv a právem chráněným zájmů byla vyřešena v rámci řízení o povolení hornické činnosti, které bylo ukončeno pravomocným rozhodnutím OBÚ v Sokolově č.j. 1820/2009/08/2 ze dne 20.8.2009. Rozhodnutí OBÚ v Sokolově č.j. 1820/2009/08/2 ze dne 20.8.2009 o povolení hornické činnosti otvírky, přípravy a dobývání výhradního ložiska hnědého uhlí lomem Jiří v dobývacích prostorech Alberov, Královské Poříčí, Lomnice a Nové Sedlo, včetně stanovených podmínek se nemění a zůstává v platnosti v plném rozsahu.

V průběhu správního řízení nebyly zjištěny překážky, které by bránily povolení navrhované změny v dokumentaci „Lom Jiří 2020“ – změna č. 2 – Vyuhlení severních svahů lomu Jiří pod uhelnými odtahy, v rozsahu uvedeném ve výroku rozhodnutí. Proto bylo rozhodnuto, jak je výše uvedeno.

Podkladem pro vydání tohoto rozhodnutí je:


1. Žádost organizace Sokolovská uhelná, právní nástupce, a.s. zn.: BAR/Ing.Li/33/2011 ze dne 14.7.2011, o povolení hornické činnosti – „Lom Jiří 2020“ – změna POPD č. 2 (č.j. OBÚ: SBS/24019/2011 ze dne 27.7.2011).
2. Plán otvírky, přípravy a dobývání „Lom Jiří 2020“ – změna č. 2 „Vyuhlení severních svahů lomu Jiří pod uhelnými odtahy“, zpracovaný projektanty [REDAKCE] a [REDAKCE], schválený závodním lomu [REDAKCE] Plán obsahuje textovou část a grafickou část se 14 přílohami.

3. Stabilitní posouzení a odborné posudky: Posudek VÚHU, a.s. Most Stabilitní posouzení - „Vyuhlení severních svahů lomu Jiří pod uhelnými odtahy“ - archivní číslo zakázky GH - 018/11 z května 2011.
4. Protokol OBÚ v Sokolově č.j. SBS/28766/2011/OBÚ-08 ze dne 14.9.2011 o výsledku ústního jednání, vedeného ve věci povolení hornické činnosti.
5. Rozhodnutí OBÚ v Sokolově č.j. 1820/2009/08/2 ze dne 20.8.2009 o povolení hornické činnosti.
6. Plán otvírky, přípravy a dobývání „Lom Jiří 2020“ z května 2009.

Správní poplatek podle položky 60, 1b) zákona č. 634/2004 Sb., o správních poplatcích, v platném znění, ve výši [REDAKCE] Kč byl uhrazen při podání žádosti formou kolkových známek.

Poučení o opravném prostředku

Proti tomuto rozhodnutí lze podle ustanovení § 81 a následujících zákona č. 500/2004 Sb., správní řád, podat k Obvodnímu báňskému úřadu v Sokolově odvolání, a to ve lhůtě 15 dnů ode dne jeho oznámení. Odvolání musí mít náležitosti uvedené v § 37 odst. 2 správního řádu a je nutno ho podat podle § 82 odst. 2 citovaného zákona. O odvolání rozhoduje Český báňský úřad v Praze.



předseda úřadu

Rozdělovník:


Účastníci řízení podle § 27 odst. 1 správního řádu:

- Sokolovská uhelná, právní nástupce, a.s., Staré náměstí 69, 356 01 Sokolov



Toto rozhodnutí nabylo
právní moci dne... 19.4.2012
je vykonatelné dne... 19.4.2012
Obvodní báňský úřad pro území
kraje Karlovarského
dne... 20.4.2012

OBVODNÍ BÁŇSKÝ ÚŘAD PRO ÚZEMÍ KRAJE KARLOVARSKÉHO



Č.j.: SBS/10104/2012/OBÚ-08/1
V Sokolově dne 2.4.2012

Rozhodnutí

o povolení hornické činnosti otvírky, přípravy a dobývání výhradního ložiska hnědého uhlí lomem Jiří - změna č. 3 „Plánu otvírky, přípravy a dobývání Lom Jiří 2020“

Na základě výsledku správního řízení, provedeného Obvodním báňským úřadem pro území kraje Karlovarského (dále jen „OBÚ“) k žádosti organizace Sokolovská uhelná, právní nástupce, a.s., zn.: BAR/Ing.Če/13/2012 ze dne 13.3.2012, o povolení hornické činnosti „Lom Jiří 2020“- změna POPD č. 3, OBÚ jako orgán místně příslušný dle ustanovení § 38 zákona č. 61/1988 Sb., o hornické činnosti, výbušninách a o státní báňské správě, ve znění pozdějších předpisů, a věcně příslušný podle ustanovení § 10, odst. 1 zákona č. 61/1988 Sb. a podle ustanovení § 8, odst. 2 vyhlášky č. 104/1988 Sb., ve znění pozdějších předpisů,

p o v o l u j e

organizaci Sokolovská uhelná, právní nástupce, a.s., se sídlem Staré náměstí 69, 356 01 Sokolov, IČ: 26348349, jako jedinému účastníku řízení dle § 27 zákona č. 500/2004 Sb., správní řád, v platném znění, hornickou činnost otvírku, přípravu a dobývání výhradního ložiska hnědého uhlí lomem Jiří - změnu č. 3 Plánu otvírky, přípravy a dobývání „Lom Jiří 2020“ - Úprava podmínek stanovených v rozhodnutí o povolení hornické činnosti na ochranu přírodních léčivých zdrojů lázeňského místa Karlovy Vary.

Změna č. 3 Plánu otvírky, přípravy a dobývání „Lom Jiří 2020“, z ledna 2012, schválená závodním lomem [redacted], držitelem osvědčení odborné způsobilosti vydaným Českým báňským úřadem v Praze pod č.j. 2275/95/111, se povoluje za předpokladu respektování těchto podmínek:

1. V ročních intervalech budou ve vymezené ploše kontrolovány přesnou nivelací stabilizované body v důlních dílech zastaveného dolu Marie. Organizace zajistí přístupnost a bezpečný stav důlních děl pro prováděná měření. Na určených místech hlubinného dolu budou nadále kvantitativně i kvalitativně sledovány a evidovány přítoky důlních vod.
2. Ve vymezené ploše bude prováděna na stabilizovaných bodech kontrola dna lomu ve čtvrtletních intervalech systémem GPS s polohovou přesností ± 5 mm a s výškovou přesností ± 10 mm. Stejným způsobem budou sledovány i pozorovací body umístěné na pažnicích hydrogeologických a pozorovacích vrtů. Při umístění pozorovacích bodů se bude vycházet z požadavků řešitelů stability dna lomů, s přihlédnutím k místním geologickým a provozním podmínkám.
3. Závaznou součástí rozhodnutí je dle § 149 odst. 1 zákona č. 500/2004 Sb., správní řád, závazné stanovisko – souhlas Ministerstva zdravotnictví, OZD/2 Českého inspektorátu lázní a zřidel, č.j.: MZDR 5882/2012-2/OZD-ČIL-V ze dne 8.3.2012 a další závazná stanoviska, vydaná v průběhu povolené hornické činnosti, k ochraně přírodních léčivých zdrojů lázeňského místa Karlovy Vary.
4. Dokumentace Změna č. 3 Plánu otvírky, přípravy a dobývání „Lom Jiří 2020“ – „Úprava podmínek stanovených v rozhodnutí o povolení hornické činnosti na ochranu přírodních léčivých zdrojů lázeňského místa Karlovy Vary“ z ledna 2012, včetně příloh, bude založena jako nedílná součást k Plánu otvírky, přípravy a dobývání „Lom Jiří 2020“ z května 2009.
5. Rozhodnutí OBÚ č.j. 1820/2009/08/2 ze dne 20.8.2009 o povolení hornické činnosti otvírky, přípravy a dobývání výhradního ložiska hnědého uhlí lomem Jiří v dobývacích prostorech Alberov, Královské Poříčí, Lomnice a Nové Sedlo, včetně stanovených podmínek zůstává v platnosti.

Platnost rozhodnutí je stanovena do dosažení hranic plánovaných postupů vnitřní výsypky a porubní fronty uvedených v přílohách grafické části plánu OPD „Lom Jiří 2020“ a jeho změn č.1, č.2 a č.3.

Vydané rozhodnutí zejména upravuje podmínky č. 16, 20, 21 a 33 rozhodnutí OBÚ č.j. 1820/2009/08/2 ze dne 20.8.2009.

Odůvodnění

Organizace Sokolovská uhelná, právní nástupce, a.s., se sídlem v Sokolově, Staré náměstí 69, IČ: 26348349, předložila OBÚ dne 15.3.2012 žádost zn.: BAR/Ing.Če/13/2012 ze dne 13.3.2012 o povolení hornické činnosti „Lom Jiří 2020“ – změna plánu otvírky, přípravy a dobývání (POPD) č.3. Změna POPD byla předložena dle § 10 odst. 10 zákona č. 61/1988 Sb., v platném znění. Uvedená žádost je na OBÚ evidována pod č.j. SBS/08767/2012. Dnem doručení žádosti OBÚ zahájil správní řízení v předmětné věci.

V současné době je hornická činnost v hnědouhelném lomu Jiří povolena rozhodnutím OBÚ č.j. 1820/2009/08/2 ze dne 20.8.2009, č.j. SBS 13584/2010 ze dne 24.5.2010, č.j. SBS/28766/2011/OBÚ-08/1 ze dne 19.9.2011, podle „Plánu otvírky, přípravy a dobývání Lom Jiří 2020“, z května 2009 a jeho změn č.1 a č.2, s platností do dosažení hranic plánovaných postupů vnitřní výsypky a porubní fronty uvedených v přílohách grafické části plánu OPD.

Předmětem změny č.3 plánu OPD - „Lom Jiří 2020“ je úprava podmínek stanovených v rozhodnutí o povolení hornické činnosti na ochranu přírodních léčivých zdrojů lázeňského místa Karlovy Vary. Plánovaný postup dobývání ložiska hnědého uhlí lomem Jiří je situován v ochranném pásmu II B přírodních léčivých zdrojů lázeňského místa Karlovy Vary, subpásmu 3 a částečně v subpásmech 2 a 4. Pro jednotlivá subpásma jsou stanovena ochranná opatření usnesením vlády ČSSR č. 257 ze dne 20.7.1966, ve znění pozdějších usnesení vlády ČSR, o stanovení ochranných pásem pro přírodní léčivé zdroje lázeňského místa Karlovy Vary. Důvodem předložení změny POPD je skutečnost, že postup porubních front lomu Jiří bude v roce 2012 opouštět plochy s nezbytným snížením výtlačné úrovně bazálního obzoru termálních proplyněných vod a v následujícím roce i plochu s nezbytnou kontrolou dna lomu nivelací. S postupem porubní fronty lomu Jiří na západ opustí uhelné řezy subpásma 4, následně i subpásma 2 a dostanou se do subpásma 3, ve kterém již ochranná opatření z ostatních subpásem neplatí. Předložená změna POPD se týká pouze úpravy kapitoly 1.3.4.1 „Ochrana přírodních léčivých zdrojů lázeňského místa Karlovy Vary“, která je aktualizována na současné postupy dle výše uvedeného.

Z předložené dokumentace je zřejmé, že navrhovanou změnou plánu OPD nejsou ohrožena práva a plnění povinností jiných osob a nemění se okruh osob dotčených nebo ohrožených hornickou činností. Z těchto důvodů je dle ustanovení § 10 odst. 10 zákona č. 61/1988 Sb., v platném znění, účastníkem řízení při navrhované změně plánu OPD pouze žadatel Sokolovská uhelná, právní nástupce, a.s. Vzhledem k tomu, že navrhovaná změna plánu OPD se týká ochrany přírodních léčivých zdrojů lázeňského místa Karlovy Vary, bylo k žádosti doloženo Závazné stanovisko - souhlas s povolením hornické činnosti „Lom Jiří - Plán otvírky, přípravy a dobývání (POPD 2010-2020) - Lom Jiří 2020 - změna č. 3“, které vydalo Ministerstvo zdravotnictví, OZD/2 Český inspektorát lázní a zříděl (dále jen „ČIL“) pod č.j. MZDR 5882/2012-2/OZD-ČIL-V ze dne 8.3.2012.

Ústní jednání v předmětné věci proběhlo ve dnech 27. a 29.3.2012, výsledek ústního jednání je uveden v protokolu OBÚ pod č.j. SBS/10104/2012/OBÚ-08 ze dne 29.3.2012. Ústní jednání OBÚ svolal a oznámil krátkou cestou dne 22.3.2012 organizaci Sokolovská uhelná, právní nástupce, a.s. a na ČIL. Obsah protokolu z ústního jednání včetně navrhovaných podmínek k ochraně přírodních léčivých zdrojů lázeňského místa Karlovy Vary byl krátkou cestou projednán a pomocí elektronické pošty dne 28.3.2012 odsouhlasen se zástupcem ČIL - ██████████

Žádost o povolení hornické činnosti byla předložena v souladu s příslušnými ustanoveními zákona č. 44/1988 Sb., (horní zákon) ve znění pozdějších předpisů, zákona č. 61/1988 Sb., ve znění pozdějších předpisů a vyhlášky č. 104/1988 Sb., ve znění pozdějších předpisů. Plán otvírky, přípravy a dobývání „Lom Jiří 2020“ - změna č. 3 je zpracován dle vyhlášky č. 104/1988 Sb., ve znění pozdějších předpisů, a schválen závodním lomem Ing. ██████████ Je doložen požadovanou grafickou a mapovou dokumentací. Navrhovanou změnou v dokumentaci nedojde ke zhoršení bezpečnosti a ochrany zdraví při práci a bezpečnosti provozu a nebudou nově dotčeny žádné pozemky a překročeny hranice plánu OPD „Lom Jiří 2020“. Ke střetům zájmů nedochází, ochrana práv a právem chráněným zájmů byla vyřešena v rámci řízení o povolení hornické činnosti, které bylo ukončeno pravomocným rozhodnutím OBÚ č.j. 1820/2009/08/2 ze dne 20.8.2009.

Ke správnímu řízení o povolení hornické činnosti byla předložena následující písemná vyjádření:

1. Ministerstvo zdravotnictví, OZD/2 Český inspektorát lázní a zříděl, č.j. MZDR 5882/2012-2/OZD-ČIL-V ze dne 8.3.2012 - závazné stanovisko - souhlas s povolením hornické činnosti „Lom Jiří - Plán otvírky, přípravy a dobývání (POPD 2010-2020) - Lom Jiří 2020 - změna č. 3, vázaný na splnění dále uvedených podmínek:

- Plán otvírky, přípravy a dobývání, zejména z hlediska ochrany přírodních léčivých zdrojů lázeňského místa Karlovy Vary, který je řešen v kapitole 1.3.4.1. POPD - Lom Jiří 2020 - změna č 3 musí být dodržen v předloženém rozsahu.
- Zprávy o hydrogeologickém průzkumu při realizaci ložiskových vrtů v blízkosti grassetské poruchy musí být předloženy ČIL ihned po jejich vyhotovení.
- Havarijní plán divize Jiří č. dokumentu 000.P.ZL.HI.009.11 revize č. 0 musí být důsledně plněn, zejména z hlediska ochrany přírodních léčivých zdrojů kapitoly 1.10., 1.11. a 1.12.
- Trhací práce velkého rozsahu musí probíhat dle Generálního projektu trhacích prací velkého rozsahu divize Jiří, na období 2009-2020 a dle podmínek závazného stanoviska č.j.: ČIL-26.5.2009/24405-V ze dne 29.5.2009.
- Závěrečná zpráva, která bude obsahovat zejména výsledky režimního měření a geotechnická měření, musí být zaslána ČIL do konce března následujícího roku.
- Veškeré změny oproti předloženému POPD - Lom Jiří 2020 (zejména kapitoly 1.3.4.1.) a havarijnímu plánu z hlediska ochrany přírodních léčivých zdrojů kapitoly 1.10. a 1.11. musí být předloženy ČIL k posouzení.
- Vydaná rozhodnutí v dané věci požaduje ČIL předložit.

Vydaný souhlas má povahu závazného stanoviska ve smyslu § 149 odst. 1 správního řádu a jeho obsah je závazný pro výrokovou část rozhodnutí správního orgánu, jehož vydání podmiňuje. Podmínky v souhlasu uvedené jsou jeho nedílnou součástí (§ 38 lázeňského zákona) a je nutné je ve výroku rozhodnutí citovat.

Porovnáním výše citovaného závazného stanoviska s podmínkami závazného stanoviska ČIL č.j.: ČIL-5.5.2009/22073-V ze dne 28.5.2009, které je závaznou součástí pravomocného rozhodnutí OBÚ č.j. 1820/2009/08/2 ze dne 20.8.2009, o povolení hornické činnosti bylo zjištěno následující. V novém závazném stanovisku byla vypuštěna podmínka týkající se kontroly šířky dna lomu, která byla zohledněna v podmínce č. 16 rozhodnutí OBÚ č.j. 1820/2009/08/2. Ostatní podmínky obou závazných stanovisek jsou totožné a byly již zohledněny v pravomocném rozhodnutí OBÚ č.j. 1820/2009/08/2 ze dne 20.8.2009, které zůstává nadále v platnosti.

2. HPV sdružení pro geologické práce v hydrogeologii - RNDr. Helena Voborníková ze dne 17.1.2012. POPD Lom Jiří 2020 - změna č.3 - vyjádření ke kapitole 1.3.4.1. Ochrana přírodních léčivých zdrojů lázeňského místa Karlovy Vary.

V letech 2008 - 2010 byla postupně vrty ověřena vymežující hranice tzv. Termálního pole a západně od souřadnice 864 800 vrty dokumentovaly prostor bez výskytu termálních proplyněných vysoce mineralizovaných vod. V průběhu roku 2010 bylo prokázáno, že na dně lomu Jiří úpravy tlakových poměrů ve vymezených plochách odpouštěním již nejsou nutné a řízené odpouštění bylo ukončeno v srpnu 2010, v oblasti grassetské poruchy bylo odpouštění ukončeno začátkem března 2011. Realizace vrtů byla ukončena během roku 2010, vybudovaná pozorovací síť vrtů bez problémů i v roce 2011 zajistila všechna potřebná pozorování. Během roku 2011 byly v místech tzv. vymezených ploch již odtěženy uhelné zásoby a tento prostor (nyní retenční nádrž) bude v průběhu roku 2012 přesypán vnitřní výsypkou. Od roku 2012 bude již těžba na lomu Jiří probíhat mimo vymezené plochy, kde úprava tlakových poměrů bazálního kolektoru odpouštěním není požadována. Sledování tlakových poměrů bude pokračovat na síti stávajících vrtů v rámci úkolu „Realizace ochranných opatření“ a bude ukončeno bezprostředně před jejich likvidací. Po roce 2012 může být v případě potřeby na základě získaných výsledků síť sledovaných vrtů doplněna o další vrty. S uvedeným návrhem výše uvedené kapitoly POPD souhlasíme a nemáme žádné připomínky.

3. ██████████ h. profesor DOLEXPART-GEOTECHNIKA ze dne 2.2.2012. Vyjádření k plánu otvírky, přípravy a dobývání „Lom Jiří 2020“ – změna č. 3. Text výše uvedeného elaborátu zasláného dne 10.1.2012 jsem prostudovala a souhlasím jak s návrhem opatření uvedených v oddílu B) „Zabezpečení ochranných opatření“, tak s návrhem opatření pro měření a pozorování lomu popsanych v oddílu C) „Monitoring“.
4. ██████████ h. profesor DOLEXPART-GEOTECHNIKA ze dne 23.2.2012. Stanovisko ke zrušení bodu č. 16 podle „Rozhodnutí o povolení POPD ‚Lom Jiří 2020‘ povolené OBÚ v Sokolově č.j. 1820/2009/08/2“ v nově navrhované změně POPD „ Lom Jiří 2020“ – změna č. 3. Jelikož POPD „Lom Jiří 2020“ – změna č. 3 obsahuje návrh na vyhodnocení výsledků nivelační kontroly dna lomu a režimní měření vždy za uplynulý kalendářní rok (1.3.4.1, část B), bod 11)), souhlasím se zrušením výše uvedeného bodu č. 16, který nařizuje kontrolu šířky dna lomu v rozsahu dle požadavků odborného řešitele. Zdůvodnění žádosti: v průběhu roku 2012 byla překonána hranice plochy dna lomu se snížením bazálního obzoru na kótu 330 m n.m., těžba se již nachází mimo plochu s výskytem termálního pole a od roku 2010 již nejsou úpravy tlakových poměrů ve vymezených plochách na dně lomu Jiří odpouštěním nutné.

V rámci ústního jednání byly podrobně projednány podmínky stanovené v rozhodnutí OBÚ č.j. 1820/2009/08/2 ze dne 20.8.2009 o povolení hornické činnosti na ochranu přírodních léčivých zdrojů lázeňského místa Karlovy Vary, s ohledem na jejich naplnění a další účinnosti vyvolané postupy lomu Jiří. Důvodem je skutečnost, že těžba uhlí se již nachází mimo plochu s výskytem termálního pole a od roku 2010 již nejsou úpravy tlakových poměrů ve vymezených plochách na dně lomu Jiří odpouštěním nutné. Jedná se zejména o následující podmínky rozhodnutí OBÚ č.j. 1820/2009/08/2 ze dne 20.8.2009:

16. Kontrola šířky dna lomu bude prováděna 1 x za rok v rozsahu dle požadavků odborného řešitele. Měření budou odborným řešitelem zhodnocena a výsledky včetně posouzení budou předloženy ČIL a OBÚ v Sokolově ihned po jejich vyhotovení.
 - Poslední kontrola šířky dna lomu byla provedena k 31.12.2011 a OBÚ byla spolu s vyjádřením odborného řešitele předložena dne 13.2.2012 (č.j. OBÚ SBS/04967/2012). Dle předložené změny POPD č.3, závazného stanoviska ČIL a vyjádření odborného řešitele jsou s ohledem na další postupy lomu již kontroly šířky dna lomu bezpředmětné. Z těchto důvodů plnění podmínky pro další období již ztratilo své opodstatnění, podmínka pozbyla účinnosti.
20. Ve čtvrtletních intervalech budou ve vymezené ploše kontrolovány přesnou nivelační stabilizované body v důlních dílech zastaveného dolu Marie. Organizace zajistí přístupnost a bezpečný stav důlních děl pro prováděná měření. Na určených místech hlubinného dolu budou nadále kvantitativně i kvalitativně sledovány a evidovány přítoky důlních vod.
 - Dle předložené změny POPD č.3 organizace navrhuje k plnění této podmínky roční intervaly nivelačního měření, které je doloženo kladnými vyjádřeními odborných řešitelů.
21. Ve vymezené ploše bude prováděna na stabilizovaných bodech kontrola dna lomu v měsíčních intervalech systémem GPS s polohovou přesností ± 5 mm a s výškovou přesností ± 10 mm. Stejným způsobem budou sledovány i pozorovací body umístěné na pažnicích hydrogeologických a pozorovacích vrtů. Při umístění pozorovacích bodů se bude vycházet z požadavků řešitelů stability dna lomů, s přihlédnutím k místním geologickým a provozním podmínkám.

- Dle předložené změny POPD č.3 organizace navrhuje k plnění této podmínky čtvrtletní intervaly geodetického měření, které je doloženo kladnými vyjádřeními odborných řešitelů.
33. Výsledky sledování odvodňování budou nadále až do odvolání předávány v měsíčních intervalech Ministerstvu zdravotnictví Českému inspektorátu lázní a zřídelských území a na OBÚ v Sokolově, do 15. následujícího měsíce.
- V průběhu roku 2010 bylo prokázáno, že na dně lomu Jiří úpravy tlakových poměrů ve vymezených plochách odpouštěním již nejsou nutné a řízené odpouštění bylo ukončeno v srpnu 2010, v oblasti grassetské poruchy bylo odpouštění ukončeno začátkem března 2011. Od té doby byly v roce 2011 OBÚ předkládány v měsíčních intervalech pouze Zprávy o průběhu prací a stavu tlakových poměrů (před tím: Zprávy o průběhu odvodnění a stavu tlakových poměrů). Poslední Zpráva o průběhu prací a stavu tlakových poměrů byla OBÚ předložena za měsíc prosinec 2011 (č.j. OBÚ SBS/02367/2012 ze dne 18.1.2012), s tím, že práce v rámci úkolu „Jiří - odvodňování“ byly ke konci roku 2011 ukončeny. Sledování tlakových poměrů stávající vrtné sítě bude i nadále prováděno v rámci úkolu „Realizace ochranných opatření v centrální části sokolovské pánve“. Z těchto důvodů plnění podmínky pro další období již ztratilo své podstatnění, podmínka pozbyla účinnosti.

V průběhu správního řízení nebyly zjištěny překážky, které by bránily povolení navrhované změny v dokumentaci „Lom Jiří 2020“ - změna č. 3, v rozsahu uvedeném ve výroku rozhodnutí. Proto bylo rozhodnuto, jak je výše uvedeno.


Podkladem pro vydání tohoto rozhodnutí je:

1. Žádost organizace Sokolovská uhelná, právní nástupce, a.s. zn.: BAR/Ing.Če/13/2012 ze dne 13.3.2012, o povolení hornické činnosti - „Lom Jiří 2020“ - změna POPD č. 3 (č.j. OBÚ: SBS/08767/2012 ze dne 15.3.2012).
2. Plán otvírky, přípravy a dobývání „Lom Jiří 2020“ - změna č.3 „Úprava podmínek stanovených v rozhodnutí o povolení hornické činnosti na ochranu přírodních léčivých zdrojů lázeňského místa Karlovy Vary“, zpracovaný projektanty [redacted] a [redacted]. Plán obsahuje textovou část a grafickou část se 2 přílohami.
3. Havarijní plán divize Těžba - lom Jiří - č. dokumentu 000.P.ZL.HI.009.11 - kapitoly 1.10., 1.11. a 1.12. z hlediska ochrany přírodních léčivých zdrojů lázeňského místa Karlovy Vary.
4. Protokol OBÚ č.j. SBS/08767/2012/OBÚ-08 ze dne 29.3.2012 o výsledku ústního jednání, vedeného ve věci povolení hornické činnosti.
5. Rozhodnutí OBÚ č.j. 1820/2009/08/2 ze dne 20.8.2009 o povolení hornické činnosti.
6. Plán otvírky, přípravy a dobývání „Lom Jiří 2020“ z května 2009.

Správní poplatek podle položky 60, 1b) zákona č. 634/2004 Sb., o správních poplatcích, v platném znění, ve výši [redacted] Kč byl uhrazen při podání žádosti formou kolkových známek.

Poučení o opravném prostředku

Proti tomuto rozhodnutí lze podle ustanovení § 81 a následujících zákona č. 500/2004 Sb., správní řád, podat k Obvodnímu báňskému úřadu pro území kraje Karlovarského odvolání, a to ve lhůtě 15 dnů ode dne jeho oznámení. Odvolání musí mít náležitosti uvedené v § 37 odst. 2 správního řádu a je nutno ho podat podle § 82 odst. 2 citovaného zákona. O odvolání rozhoduje Český báňský úřad v Praze.



předseda úřadu

Rozdělovník:

Účastníci řízení podle § 27 odst. 1 správního řádu:

- Sokolovská uhelná, právní nástupce, a.s., Staré náměstí 69, 356 01 Sokolov


Dotčené orgány státní správy:

- Ministerstvo zdravotnictví, OZD/2 Český inspektorát lázní a zřidel, Palackého náměstí 4, 128 01 Praha 1



Toto rozhodnutí nabylo
právní moci dne.....10.7.2012.....
je vykonatelné dne.....10.7.2012.....
Obvodní báňský úřad pro území
kraje Karlovarského
dne.....23.7.2012.....

OBVODNÍ BÁŇSKÝ ÚŘAD PRO ÚZEMÍ KRAJE KARLOVARSKÉHO



Č.j.: SBS/17166/2012/OBÚ-08
V Sokolově dne 21.6.2012

Rozhodnutí

o povolení hornické činnosti otvírky, přípravy a dobývání výhradního ložiska hnědého uhlí lomem Jiří - změna č. 4 „Plánu otvírky, přípravy a dobývání Lom Jiří 2020“

Na základě výsledku správního řízení, provedeného Obvodním báňským úřadem pro území kraje Karlovarského (dále jen „OBÚ“) k žádosti organizace Sokolovská uhelná, právní nástupce, a.s., zn.: BAR/Ing.Li/17/2012 ze dne 22.5.2012, o povolení hornické činnosti „Lom Jiří 2020“- změna POPD č. 4, OBÚ jako orgán místně příslušný dle ustanovení § 38 zákona č. 61/1988 Sb., o hornické činnosti, výbušninách a o státní báňské správě, ve znění pozdějších předpisů, a věcně příslušný

I.

podle ustanovení § 10, odst. 1 zákona č. 61/1988 Sb. a podle ustanovení § 8, odst. 2 vyhlášky č. 104/1988 Sb., ve znění pozdějších předpisů,

p o v o l u j e

organizaci Sokolovská uhelná, právní nástupce, a.s., se sídlem Staré náměstí 69, 356 01 Sokolov, IČ: 26348349, jako jedinému účastníku řízení dle § 27 zákona č. 500/2004 Sb., správní řád, v platném znění, hornickou činnost otvírku, přípravu a dobývání výhradního ložiska hnědého uhlí lomem Jiří - změnu č. 4 Plánu otvírky, přípravy a dobývání „Lom Jiří 2020“ - Měrná finanční rezerva na sanaci a rekultivaci území dotčeného těžební činností.

Změna č. 4 Plánu otvírky, přípravy a dobývání „Lom Jiří 2020“, - Měrná finanční rezerva na sanaci a rekultivaci území dotčeného těžební činností, z května 2012, schválená závodním lomem I [REDACTED], držitelem osvědčení odborné způsobilosti vydaným Českým báňským úřadem v Praze pod č.j. 2275/95/111, se povoluje v předloženém rozsahu bez dalších podmínek.

II.

podle ustanovení § 37a, odst. 2 zákona č. 44/1988 Sb., o ochraně a využití nerostného bohatství (horní zákon), ve znění pozdějších předpisů a § 41, odst. 2, písm. c) zákona č. 61/1988 Sb., o hornické činnosti, výbušninách a o státní báňské správě, ve znění pozdějších předpisů,

s c h v a l u j e

organizaci Sokolovská uhelná, právní nástupce, a.s., se sídlem Staré náměstí 69, 356 01 Sokolov, IČ: 26348349, návrh na vytvoření finančních rezerv na sanaci a rekultivaci pozemků dotčených vlivem dobývání výhradních ložisek hnědého uhlí za předpokladu dodržení následujících podmínek:

1. Způsob tvorby zákonných finančních rezerv na sanaci a rekultivace ploch dotčených těžbou bude zajištěn v souladu se změnou č. 4 Plánu otvírky, přípravy a dobývání „Lom Jiří 2020“, – Měrná finanční rezerva na sanaci a rekultivaci území dotčeného těžební činností, z května 2012, a pro výpočet výše tvorby zákonných rezerv bude použit koeficient měrného zatížení ve výši ■■■■■ Kč na 1 tunu vytěženého uhlí.
2. V souladu s ustanovením § 31 odst. 6 zákona č. 44/1988 Sb., v platném znění, musí tvorba zákonných finančních rezerv na sanaci a rekultivace odpovídat potřebám sanaci a rekultivace pozemků dotčených dobýváním. Organizace bude přehodnocovat dostatečnost plánem OPD navržené tvorby, a to s ohledem na cenový vývoj sanačních a rekultivačních prací a množství vytěžitelných zásob uhlí. Případná změna výše tvorby zákonných finančních rezerv bude předkládána ke schválení na OBÚ.
3. Každoročně, nejpozději do 31.3. kalendářního roku, bude organizace předkládat na OBÚ souhrnnou zprávu - písemné vyhodnocení sanací a rekultivací provedených v daném roce ve věcném a finančním plnění. Vyhodnocení bude dále obsahovat přehled ploch nově předaných k rekultivaci, přehled ploch s ukončenou rekultivací v roce, přehled akcí hrazených z jiných prostředků než z rezervy na SaR (ekologické dotace, prostředky z MF ČR) a přehled o tvorbě, čerpání a zůstatku stavu zákonné finanční rezervy v daném roce v členění finančních prostředků vedených účetně, uložených na zvláštním vázaném účtu, popřípadě umístěných do jiných aktiv v souladu s právními předpisy. Součástí zprávy bude aktualizovaná mapová dokumentace v členění dle stavu rozpracovanosti a druhu rekultivace, včetně tabulkového členění těchto ploch za organizaci podle jednotlivých lokalit.

Odůvodnění

Organizace Sokolovská uhelná, právní nástupce, a.s., se sídlem Staré náměstí 69, 356 01 Sokolov, IČ: 26348349, předložila OBÚ dne 24.5.2012 žádost zn.: BAR/Ing.Li/17/2012 ze dne 24.5.2012 o povolení hornické činnosti „Lom Jiří 2020“ – změna plánu otvírky, přípravy a dobývání (POPD) č.4. Změna POPD byla předložena dle § 10 odst. 10 zákona č. 61/1988 Sb., v platném znění. Uvedená žádost je na OBÚ evidována pod spisovou značkou SZ SBS 17166/2012. Dnem doručení žádosti OBÚ zahájil správní řízení v předmětné věci.

V současné době je hornická činnost v hnědouhelném lomu Jiří povolena rozhodnutím OBÚ č.j. 1820/2009/08/2 ze dne 20.8.2009, č.j. SBS 13584/2010 ze dne 24.5.2010, č.j. SBS/28766/2011/OBÚ-08/1 ze dne 19.9.2011, č.j. SBS/10104/2012/OBÚ-08/1 ze dne 2.4.2012 podle „Plánu otvírky, přípravy a dobývání Lom Jiří 2020“, z května 2009 a jeho změn č.1, č.2 a č.3 s platností do dosažení hranic plánovaných postupů vnitřní výsypky a porubní fronty uvedených v přílohách grafické části plánu OPD.

Předmětem změny č.4 plánu OPD - „Lom Jiří 2020“ je změna návrhu výše tvorby zákonných finančních rezerv na sanaci a rekultivaci pozemků dotčených vlivem dobývání výhradních ložisek hnědého uhlí. Předložená změna č.4 POPD se týká pouze kapitoly 1.6 Plán sanace a rekultivace území dotčeného těžbou, která je aktualizována na základě podrobné analýzy skutečně vynakládaných finančních prostředků na realizaci zemědělské, lesnické, hydrické a ostatní rekultivace na ukončených a rozpracovaných akcích Sokolovské uhelné, právní nástupce, a.s. za období 2005 až 2011. Podrobná analýza skutečně vynakládaných finančních prostředků na sanaci a rekultivaci v letech 2005 až 2011 je zpracována a předložena v samostatné zprávě (příloze změny POPD) s názvem: „Tvorba finanční rezervy na sanaci a rekultivaci území dotčeného těžební činnosti, aktualizace k 1.1.2012“, z března 2012, zpracoval [REDAKCE]. Na základě předložené dokumentace dochází k navýšení měrných hektarových nákladů na zemědělskou, lesnickou a ostatní rekultivaci. Naproti tomu jsou celkové náklady na sanaci a rekultivace poníženy o finanční prostředky vybraných rekultivačních akcí, které jsou financovány z prostředků Ministerstva financí ČR. Na základě zohlednění výše uvedených skutečností a nového výpočtu dochází dle předložené dokumentace k navýšení tvorby zákonných finančních rezerv koeficientem měrného zatížení z původních [REDAKCE] Kč na [REDAKCE] Kč na 1 tunu vytěženého uhlí. Z hlediska rozsahu a způsobu sanací a rekultivací nedochází ke změnám, pouze na základě projektové dokumentace je upřesněn harmonogram prací a výměry některých plánovaných, rozpracovaných a ukončených rekultivací.

Z předložené dokumentace je zřejmé, že navrhovanou změnou plánu OPD nejsou ohrožena práva a plnění povinností jiných osob a nemění se okruh osob dotčených nebo ohrožených hornickou činností. Z těchto důvodů je dle ustanovení § 10 odst. 10 zákona č. 61/1988 Sb., v platném znění, účastníkem řízení při navrhované změně plánu OPD pouze žadatel Sokolovská uhelná, právní nástupce, a.s.

Žádost o povolení hornické činnosti byla předložena v souladu s příslušnými ustanoveními zákona č. 44/1988 Sb., (horní zákon) ve znění pozdějších předpisů, zákona č. 61/1988 Sb., ve znění pozdějších předpisů a vyhlášky č. 104/1988 Sb., ve znění pozdějších předpisů. Plán otvírky, přípravy a dobývání „Lom Jiří 2020“ - změna č. 4 je zpracován dle vyhlášky č. 104/1988 Sb., ve znění pozdějších předpisů, a schválen závodním lomu [REDAKCE]. Je doložen požadovanou grafickou a mapovou dokumentací. Navrhovanou změnou v dokumentaci nedojde ke zhoršení bezpečnosti a ochrany zdraví při práci a bezpečnosti provozu a nebudou nově dotčeny žádné pozemky a překročeny hranice plánu OPD „Lom Jiří 2020“. Ke střetům zájmů nedochází, ochrana práv a právem chráněným zájmů byla vyřešena v rámci řízení o povolení hornické činnosti, které bylo ukončeno pravomocným rozhodnutím OBÚ č.j. 1820/2009/08/2 ze dne 20.8.2009.

V průběhu správního řízení nebyly zjištěny překážky, které by bránily povolení navrhované změny v dokumentaci Plánu otvírky, přípravy a dobývání „Lom Jiří 2020“ - změna č. 4, v rozsahu uvedeném ve výroku rozhodnutí. Proto bylo rozhodnuto, jak je výše uvedeno.

Podkladem pro vydání tohoto rozhodnutí je:


1. Žádost organizace Sokolovská uhelná, právní nástupce, a.s. zn.: BAR/Ing.Li/17/2012 ze dne 22.5.2012, o povolení hornické činnosti - „Lom Jiří 2020“ - změna POPD č. 4 (č.j. OBÚ: SBS/17166/2012 ze dne 24.5.2012).

2. Plán otvírky, přípravy a dobývání „Lom Jiří 2020“ - změna č.4 „Měrná finanční rezerva na sanaci a rekultivaci území dotčeného těžební činností“, zpracovaný projektantem [REDACTED]. Plán obsahuje textovou část a 3 přílohy.
3. Rozhodnutí OBÚ č.j. 1820/2009/08/2 ze dne 20.8.2009 o povolení hornické činnosti.
4. Plán otvírky, přípravy a dobývání „Lom Jiří 2020“ z května 2009.

Správní poplatek podle položky 60, 1b) zákona č. 634/2004 Sb., o správních poplatcích, v platném znění, ve výši [REDACTED] Kč byl uhrazen při podání žádosti formou kolkových známek.

Poučení o opravném prostředku

Proti tomuto rozhodnutí lze podle ustanovení § 81 a následujících zákona č. 500/2004 Sb., správní řád, podat k Obvodnímu báňskému úřadu pro území kraje Karlovarského odvolání, a to ve lhůtě 15 dnů ode dne jeho oznámení. Odvolání musí mít náležitosti uvedené v § 37 odst. 2 správního řádu a je nutno ho podat podle § 82 odst. 2 citovaného zákona. O odvolání rozhoduje Český báňský úřad v Praze.



předseda úřadu

Rozdělovník:


Účastníci řízení podle § 27 odst. 1 správního řádu:

- Sokolovská uhelná, právní nástupce, a.s., Staré náměstí 69, 356 01 Sokolov



Toto rozhodnutí nabylo
právní moci dne..... 18. 7. 2014
je vykonatelné dne..... 18. 7. 2014
Obvodní báňský úřad pro území
kraje Karlovarského
dne..... 21. 7. 2014

OBVODNÍ BÁŇSKÝ ÚŘAD PRO ÚZEMÍ KRAJE KARLOVARSKÉHO



Č.j.: SBS 13465/2014/OBÚ-08
Spis. značka: SZ SBS 13465/2014/3
V Sokolově dne 30.6.2014

Rozhodnutí

o povolení hornické činnosti otvírky, přípravy a dobývání výhradního ložiska hnědého uhlí lomem Jiří - změna č. 5 „Plánu otvírky, přípravy a dobývání Lom Jiří 2020“

Na základě výsledku správního řízení, provedeného Obvodním báňským úřadem pro území kraje Karlovarského (dále jen „OBÚ“) k žádosti organizace Sokolovská uhelná, právní nástupce, a.s., zn.: BAR/Ing.Li/21/2014 ze dne 28.4.2014, o povolení hornické činnosti „Lom Jiří 2020“- změna POPD č. 5, OBÚ jako orgán místně příslušný dle ustanovení § 38 zákona č. 61/1988 Sb., o hornické činnosti, výbušninách a o státní báňské správě, ve znění pozdějších předpisů, a věcně příslušný podle ustanovení § 10, odst. 1 zákona č. 61/1988 Sb. a podle ustanovení § 8, odst. 2 vyhlášky č. 104/1988 Sb., ve znění pozdějších předpisů,

p o v o l u j e

organizaci Sokolovská uhelná, právní nástupce, a.s., se sídlem Staré náměstí 69, 356 01 Sokolov, IČ: 26348349, jako jedinému účastníku řízení dle § 27 zákona č. 500/2004 Sb., správní řád, v platném znění, hornickou činnost otvírku, přípravu a dobývání výhradního ložiska hnědého uhlí lomem Jiří - změnu č. 5 Plánu otvírky, přípravy a dobývání „Lom Jiří 2020“ - Úprava podmínek stanovených v rozhodnutí o povolení hornické činnosti na ochranu přírodních léčivých zdrojů lázeňského místa Karlovy Vary.

Změna č. 5 Plánu otvírky, přípravu a dobývání „Lom Jiří 2020“, z ledna 2014, schválená závodním lomu [redacted] držitelem osvědčení odborné způsobilosti vydaným Českým báňským úřadem v Praze pod č.j. 2275/95/111, se povoluje za předpokladu respektování těchto podmínek:

1. Do doby likvidace hlubiny na dolu Marie bude pokračováno v měření důlních vod v souladu s podmínkou rozhodnutí č. 20 rozhodnutí OBÚ č.j. 1820/2009/08/2 ze dne 20.8.2009 ve znění rozhodnutí OBÚ č.j. SBS/10104/2012/OBÚ-08/1 ze dne 2.4.2012.
2. Závaznou součástí rozhodnutí dle § 149 odst. 1 zákona č. 500/2004 Sb., správní řád, je závazné stanovisko – souhlas Ministerstva zdravotnictví, OZD/2 Českého inspektorátu lázní a zřidel, č.j.: MZDR 23005/2014-2/OZD-ČIL-V ze dne 17.4.2014 a další závazná stanoviska, vydaná v průběhu povolené hornické činnosti, k ochraně přírodních léčivých zdrojů lázeňského místa Karlovy Vary.
3. Dokumentace Změna č. 5 Plánu otvírky, přípravy a dobývání „Lom Jiří 2020“ – „Úprava podmínek stanovených v rozhodnutí o povolení hornické činnosti na ochranu přírodních léčivých zdrojů lázeňského místa Karlovy Vary“ z ledna 2014, včetně příloh, bude založena jako nedílná součást k Plánu otvírky, přípravy a dobývání „Lom Jiří 2020“ z května 2009.
4. Rozhodnutí OBÚ v Sokolově č.j. 1820/2009/08/2 ze dne 20.8.2009 o povolení hornické činnosti otvírky, přípravy a dobývání výhradního ložiska hnědého uhlí lomem Jiří v dobývacích prostorech Alberov, Královské Poříčí, Lomnice a Nové Sedlo, včetně stanovených podmínek zůstává v platnosti.

Platnost rozhodnutí je stanovena do dosažení hranic plánovaných postupů vnitřní výsypky a porubní fronty uvedených v přílohách grafické části plánu OPD „Lom Jiří 2020“ a jeho změn č.1, č.2, č.3, č.4 a č.5.

Vydané rozhodnutí zejména upravuje podmínky č. 13, 14, 20 a 31 rozhodnutí OBÚ č.j. 1820/2009/08/2 ze dne 20.8.2009 ve znění rozhodnutí OBÚ č.j. SBS/10104/2012/OBÚ-08/1 ze dne 2.4.2012.

Odůvodnění

Organizace Sokolovská uhelná, právní nástupce, a.s., se sídlem v Sokolově, Staré náměstí 69, IČ: 26348349, předložila OBÚ dne 30.4.2014 žádost zn.: BAR/Ing.Li/21/2014 ze dne 28.4.2014 o povolení hornické činnosti „Lom Jiří 2020“ – změna plánu otvírky, přípravy a dobývání (POPD) č.5. Změna POPD byla předložena dle § 10 odst. 10 zákona č. 61/1988 Sb., v platném znění. Uvedená žádost je na OBÚ evidována pod č.j. SBS 13465/2014. Dnem doručení žádosti OBÚ zahájil správní řízení v předmetné věci.

V současné době je hornická činnost v hnědouhelném lomu Jiří povolena rozhodnutím OBÚ č.j. 1820/2009/08/2 ze dne 20.8.2009, č.j. SBS 13584/2010 ze dne 24.5.2010, č.j. SBS/28766/2011/OBÚ-08/1 ze dne 19.9.2011, č.j. SBS/10104/2012/OBÚ-08/1 ze dne 2.4.2012, č.j. SBS/17166/2012/OBÚ-08 ze dne 21.6.2012 podle „Plánu otvírky, přípravy a dobývání Lom Jiří 2020“, z května 2009 a jeho změn č.1, č.2, č.3 a č.4 s platností do dosažení hranic plánovaných postupů vnitřní výsypky a porubní fronty uvedených v přílohách grafické části plánu OPD.

Předmětem změny č.5 plánu OPD - „Lom Jiří 2020“ je úprava podmínek stanovených v rozhodnutí OBÚ č.j. 1820/2009/08/2 ze dne 20.8.2009 a č.j. SBS/10104/2012/OBÚ-08/1 ze dne 2.4.2012 o povolení hornické činnosti na ochranu přírodních léčivých zdrojů lázeňského místa Karlovy Vary a to z hlediska úpravy intervalů měření nebo jejich zrušení. Jedná se především o podmínky č. 13, 14, 20 a 31. Plánovaný postup dobývání ložiska hnědého uhlí lomem Jiří byl situován v ochranném pásmu II B přírodních léčivých zdrojů lázeňského místa Karlovy Vary, subpásmu 3 a částečně v subpásmech 2 a 4. Pro jednotlivá subpásma jsou stanovena ochranná opatření usnesením vlády ČSSR č. 257 ze dne 20.7.1966, ve znění pozdějších usnesení vlády ČSR, o stanovení ochranných pásem pro přírodní léčivé zdroje

lázeňského místa Karlovy Vary. Důvodem předložení změny POPD je skutečnost, že s postupem porubní fronty lomu Jiří na západ opustily uhelné řezy v průběhu roku 2013 subpásma 4 a v roce 2015 opustí i subpásma 2 a dostanou se do subpásma 3, ve kterém již ochranná opatření z ostatních subpásam neplatí. Dále se do konce roku 2014 plánuje likvidace čerpací stanice hlubinného dolu Marie, s tím že důlní díla pak budou zpřístupněna pro nivelační měření. Předložená změna POPD se týká úpravy kapitoly 1.3.4.1 „Ochrana přírodních léčivých zdrojů lázeňského místa Karlovy Vary“, která je aktualizována na současné postupy dle výše uvedeného. Dále jsou upraveny kapitoly 1.1.1 (odst. E) Doprovodné suroviny a kapitoly 1.2.4.1 Těžba skrývky z hlediska využívání jílu cyprisového souvrství jako expandující suroviny pro výrobu lehkých izolačních stavebních hmot.

Z předložené dokumentace je zřejmé, že navrhovanou změnou plánu OPD nejsou ohrožena práva a plnění povinností jiných osob a nemění se okruh osob dotčených nebo ohrožených hornickou činností. Z těchto důvodů je dle ustanovení § 10 odst. 10 zákona č. 61/1988 Sb., v platném znění, účastníkem řízení při navrhované změně plánu OPD pouze žadatel Sokolovská uhelná, právní nástupce, a.s. Vzhledem k tomu, že navrhovaná změna plánu OPD se týká ochrany přírodních léčivých zdrojů lázeňského místa Karlovy Vary, bylo k žádosti doloženo Závazné stanovisko – souhlas s povolením hornické činnosti „Lom Jiří – Plán otvírky, přípravy a dobývání (POPD 2010-2020) – Lom Jiří 2020 – změna č. 5“, které vydalo Ministerstvo zdravotnictví, OZD/2 Český inspektorát lázní a zřídels (dále jen „MZ ČIL“) pod č.j. MZDR 23005/2014-2/OZD-ČIL-V ze dne 17.4.2014.

Ústní jednání v předmetné věci proběhlo dne 26.6.2014, výsledek ústního jednání je uveden v protokolu OBÚ pod č.j. SBS 19779/2014/OBÚ-08 ze dne 26.6.2014. Ústní jednání OBÚ svolal a oznámil krátkou cestou dne 11.6.2014 organizaci Sokolovská uhelná, právní nástupce, a.s. a na MZ ČIL. Zástupce MZ ČIL - [REDAKCE] se z ústního jednání omluvila, s tím že MZ ČIL vydal pod č.j. MZDR 23005/2014-2/OZD-ČIL-V ze dne 17.4.2014 - závazné stanovisko – souhlas s povolením hornické činnosti „Lom Jiří – Plán otvírky, přípravy a dobývání (POPD 2010-2020) – Lom Jiří 2020 – změna č. 5“.

Žádost o povolení hornické činnosti byla předložena v souladu s příslušnými ustanoveními zákona č. 44/1988 Sb., (horní zákon) ve znění pozdějších předpisů, zákona č. 61/1988 Sb., ve znění pozdějších předpisů a vyhlášky č. 104/1988 Sb., ve znění pozdějších předpisů. Plán otvírky, přípravy a dobývání „Lom Jiří 2020“ – změna č. 5 je zpracován dle vyhlášky č. 104/1988 Sb., ve znění pozdějších předpisů, a schválen závodním lomu Ing. [REDAKCE]. Je doložen požadovanou grafickou a mapovou dokumentací. Navrhovanou změnou v dokumentaci nedojde ke zhoršení bezpečnosti a ochrany zdraví při práci a bezpečnosti provozu a nebudou nově dotčeny žádné pozemky a překročeny hranice plánu OPD „Lom Jiří 2020“. Ke střetům zájmů nedochází, ochrana práv a právem chráněným zájmů byla vyřešena v rámci řízení o povolení hornické činnosti, které bylo ukončeno pravomocným rozhodnutím OBÚ č.j. 1820/2009/08/2 ze dne 20.8.2009.

Ke správnímu řízení o povolení hornické činnosti bylo předloženo následující písemné stanovisko:

Ministerstvo zdravotnictví, OZD/2 Český inspektorát lázní a zřídels, č.j. MZDR 23005/2014-2/OZD-ČIL-V ze dne 17.4.2014 - závazné stanovisko – souhlas s povolením hornické činnosti „Lom Jiří – Plán otvírky, přípravy a dobývání (POPD 2010-2020) – Lom Jiří 2020 – změna č. 5, vázaný na splnění dále uvedených podmínek:

1. Plán otvírky, přípravy a dobývání, zejména z hlediska ochrany přírodních léčivých zdrojů lázeňského místa Karlovy Vary, který je řešen v kapitole 1.3.4.1. POPD – Lom Jiří 2020 – změna č. 5. musí být dodržen v předloženém rozsahu.

2. Zprávy o hydrogeologickém průzkumu při realizaci ložiskových vrtů v blízkosti grassetké poruchy musí být předloženy MZ ČIL ihned po jejich vyhotovení.
3. Havarijní plán divize Jiří č. dokumentu 000.P.ZL.HI.009.12 revize č. 2 musí být důsledně plněn, zejména z hlediska ochrany přírodních léčivých zdrojů kapitoly 1.8., 1.9. a 1.10.
4. Trhací práce velkého rozsahu musí probíhat dle Generálního projektu trhacích prací velkého rozsahu divize Jiří, na období 2009-2020 a dle podmínek závazného stanoviska č.j.: ČIL-26.5.2009/24405-V ze dne 29.5.2009.
5. Do doby likvidace hlubiny na dolu Marie musí být pokračováno v měření důlních vod.
6. V případě provádění odvodňování musí být výsledky sledování předávány MZ ČIL do 15. dne následujícího měsíce.
7. Jakékoli úpravy či redukce podmínek stanovených v rozhodnutí o povolení hornické činnosti na ochranu přírodních léčivých zdrojů lázeňského místa Karlovy Vary musí být předloženy ke schválení MZ ČIL.
8. Závěrečná zpráva, která bude obsahovat zejména výsledky režimního měření a geotechnická měření, musí být zaslána ČIL do konce března následujícího roku.
9. Veškeré změny oproti předloženému POPD - Lom Jiří 2020 (zejména kapitoly 1.3.4.1.) a havarijnímu plánu z hlediska ochrany přírodních léčivých zdrojů kapitoly 1.8., 1.9. a 1.10. musí být předloženy ČIL k posouzení.
10. Vydaná rozhodnutí v dané věci požaduje ČIL předložit.

Vydaný souhlas má povahu závazného stanoviska ve smyslu § 149 odst. 1 správního řádu a jeho obsah je závazný pro výrokovou část rozhodnutí správního orgánu, jehož vydání podmiňuje. Podmínky v souhlasu uvedené jsou jeho nedílnou součástí (§ 38 lázeňského zákona) a je nutné je ve výroku rozhodnutí citovat.

Porovnáním výše citovaného závazného stanoviska s podmínkami závazného stanoviska MZ ČIL č.j.: ČIL-5.5.2009/22073-V ze dne 28.5.2009 a č.j.: MZDR 5882/2012-2/OZD-ČIL-V ze dne 8.3.2012, které jsou závaznou součástí pravomocných rozhodnutí OBÚ č.j. 1820/2009/08/2 ze dne 20.8.2009 a č.j. SBS/10104/2012/OBÚ-08/1 ze dne 2.4.2012, o povolení hornické činnosti bylo zjištěno následující. V novém závazném stanovisku byly doplněny podmínky č. 5. 6. a 7. Podmínka č. 6. týkající se odvodňování byla zohledněna v podmínce č. 33 rozhodnutí OBÚ č.j. 1820/2009/08/2. Ostatní podmínky obou závazných stanovisek jsou totožné a byly již zohledněny v pravomocných rozhodnutích OBÚ, které zůstávají nadále v platnosti.

V rámci ústního jednání byly podrobně projednány podmínky v rozhodnutí o povolení hornické činnosti na ochranu přírodních léčivých zdrojů lázeňského místa Karlovy Vary, s ohledem na jejich naplnění a další účinnosti vyvolané postupy lomu Jiří. Jedná se zejména o následující podmínky rozhodnutí OBÚ č.j. 1820/2009/08/2 ze dne 20.8.2009 ve znění rozhodnutí OBÚ č.j. SBS/10104/2012/OBÚ-08/1 ze dne 2.4.2012:

13. Závaznou součástí rozhodnutí dle § 149 odst. 1 zákona č. 500/2004 Sb., správní řád, je závazné stanovisko - souhlas Ministerstva zdravotnictví, Českého inspektorátu lázní a zřídelských, č.j.: ČIL-5.5.2009/22073-V ze dne 28.5.2009 a další závazná stanoviska, vydaná v průběhu povolené hornické činnosti, k ochraně přírodních léčivých zdrojů lázeňského místa Karlovy Vary.
 - Dle předložené žádosti a změny POPD č.5, byla závazná stanoviska MZ ČIL č.j.: ČIL-5.5.2009/22073-V ze dne 28.5.2009 a č.j.: MZDR 5882/2012-2/OZD-ČIL-V ze dne 8.3.2012, s ohledem na postupy lomu Jiří nahrazena a doplněna závazným stanoviskem č.j. MZDR 23005/2014-2/OZD-ČIL-V ze dne 17.4.2014.

14. Otvírka, příprava a dobývání, zejména z hlediska ochrany přírodních léčivých zdrojů lázeňského místa Karlovy Vary, které jsou řešeny v kapitole 1.3.4.1. POPD – Lom Jiří 2020, budou dodrženy v předloženém rozsahu, pokud není v níže uvedených podmínkách uvedeno jinak.
 - Součástí předložené změny POPD č.5 je nově zpracovaná kapitola 1.3.4.1. Ochrana přírodních léčivých zdrojů lázeňského místa Karlovy Vary, která je aktualizována na současné postupy uhelných řezů lomu Jiří z hlediska ochranných opatření.
20. V ročních intervalech budou ve vymezené ploše kontrolovány přesnou nivelací stabilizované body v důlních dílech zastaveného dolu Marie. Organizace zajistí přístupnost a bezpečný stav důlních děl pro prováděná měření. Na určených místech hlubinného dolu budou nadále kvantitativně i kvalitativně sledovány a evidovány přítoky důlních vod.
 - Dle předložené změny POPD č.5 se do konce roku 2014 plánuje likvidace čerpací stanice hlubinného dolu Marie, s tím že důlní díla pak budou znepřístupněna pro nivelační měření. Tato podmínka pak ztratí svoje opodstatnění. Závazným stanoviskem MZ ČIL č.j. MZDR 23005/2014-2/OZD-ČIL-V ze dne 17.4.2014 je v podmínce č. 5 požadováno pokračovat v měření důlních vod do doby likvidace hlubiny dolu Marie.
31. Provádět min. jednou ročně ověření plnění opatření k ochraně pramenů formou cvičného poplachu, řešením modelové situace při překročení varovných stavů a při jejich vyhodnocování. O jeho průběhu a vyhodnocení, včetně přijatých opatření pořizovat písemný záznam.
 - Dle předložené změny POPD č.5 a Havarijního plánu divize Těžba – č. dokumentu 000.P.ZL.HI.009.12 revize č. 2 – kapitoly 1.8., 1.9. a 1.10. z hlediska ochrany přírodních léčivých zdrojů lázeňského místa Karlovy Vary se s ohledem na postupy lomu Jiří nepředpokládá provádění cvičných poplachů. Tato podmínka tím ztratila již své opodstatnění.

V průběhu správního řízení nebyly zjištěny překážky, které by bránily povolení navrhované změny v dokumentaci „Lom Jiří 2020“ – změna č. 5, v rozsahu uvedeném ve výroku rozhodnutí. Proto bylo rozhodnuto, jak je výše uvedeno.

Podkladem pro vydání tohoto rozhodnutí je:


1. Žádost organizace Sokolovská uhelná, právní nástupce, a.s. zn.: BAR/Ing.Li/21/2014 ze dne 28.4.2014, o povolení hornické činnosti – „Lom Jiří 2020“ – změna POPD č. 5 (č.j. OBÚ: SBS 13465/2014 ze dne 30.4.2014).
2. Plán otvírky, přípravy a dobývání „Lom Jiří 2020“ – změna č.5 „Úprava podmínek stanovených v rozhodnutí o povolení hornické činnosti na ochranu přírodních léčivých zdrojů lázeňského místa Karlovy Vary“, zpracovaný projektantem [REDAKCE] [REDAKCE] Plán obsahuje textovou část a grafickou část.
3. Havarijní plán divize Těžba – č. dokumentu 000.P.ZL.HI.009.12 revize č. 2 – kapitoly 1.8., 1.9. a 1.10. z hlediska ochrany přírodních léčivých zdrojů lázeňského místa Karlovy Vary
4. Protokol OBÚ č.j. SBS 19779/2014/OBÚ-08 ze dne 26.6.2014 o výsledku ústního jednání, vedeného ve věci povolení hornické činnosti.
5. Rozhodnutí OBÚ č.j. 1820/2009/08/2 ze dne 20.8.2009 o povolení hornické činnosti.

6. Rozhodnutí OBÚ č.j. SBS/10104/2012/OBÚ-08/1 ze dne 2.4.2012 o povolení hornické činnosti
7. Plán otvírky, přípravy a dobývání „Lom Jiří 2020“ z května 2009.

Správní poplatek podle položky 60, 1b) zákona č. 634/2004 Sb., o správních poplatcích, v platném znění, ve výši [REDAKCE] Kč byl uhrazen při podání žádosti formou kolkových známek.

Poučení o opravném prostředku

Proti tomuto rozhodnutí lze podle ustanovení § 81 a následujících zákona č. 500/2004 Sb., správní řád, podat k Obvodnímu báňskému úřadu pro území kraje Karlovarského odvolání, a to ve lhůtě 15 dnů ode dne jeho oznámení. Odvolání musí mít náležitosti uvedené v § 37 odst. 2 správního řádu a je nutno ho podat podle § 82 odst. 2 citovaného zákona. O odvolání rozhoduje Český báňský úřad v Praze.



předseda úřadu

Rozdělovník:

Účastníci řízení podle § 27 odst. 1 správního řádu:

- Sokolovská uhelná, právní nástupce, a.s., Staré náměstí 69, 356 01 Sokolov, IDDS: mz4chhv

Dotčené orgány státní správy:

- Ministerstvo zdravotnictví, OZD/2 Český inspektorát lázní a zříděl, Palackého náměstí 4, 128 01 Praha 1, IDDS: pv8aaxd



Sokolovská uhelná, právní nástupce, a.s.

**Staré náměstí 69
356 01 Sokolov**

Váš dopis značky / ze dne

Naše značka

Vyřizuje / linka

V Sokolově

BAR/Ing.Če/23/2017 / 10.10.2017

SBS 34476/2017/OBÚ-08

I [REDACTED]

28.11.2017

Věc: Ohlášení změny v dokumentaci - Plánu otvírky, přípravy a dobývání „Lom Jiří 2020“ - změna č. 6 Seznam ohlášených důlních staveb za období 2009 - 2017

Organizace Sokolovská uhelná, právní nástupce, a.s., se sídlem: Staré náměstí 69, 356 01 Sokolov, IČ: 26348349, podáním zn.: BAR/Ing.Če/23/2017 ze dne 10.10.2017, evidovaném na Obvodním báňském úřadu pro území kraje Karlovarského (dále jen „OBÚ“) pod č.j. SBS 34476/2017 ze dne 16.10.2017, ohlásila dle § 8 odst. (4) vyhlášky č. 104/1988 Sb., v platném znění, změnu v dokumentaci Plánu otvírky přípravy a dobývání „Lom Jiří 2020“. Přílohou ohlášení je dokumentace Plán otvírky, přípravy a dobývání „Lom Jiří 2020“ - změna č. 6 Seznam ohlášených důlních staveb za období 2009 - 2017, z října 2017, zpracovaná báňským projektantem [REDACTED]

Hornická činnost dle Plánu otvírky přípravy a dobývání „Lom Jiří 2020“ (dále jen „POPD“) byla povolena rozhodnutím OBÚ č.j. 1820/2009/08/2 ze dne 20.8.2009.

Předloženou změnou v dokumentaci byla v textové části POPD doplněna kapitola 1.2.8 „Umístění důlních staveb pod povrchem a důlních staveb sloužících otvírce, přípravě nebo dobývání výhradního ložiska v lomu a skrývkách v hranicích vymezených čarou skutečně provedené skrývky nebo prováděné těžby, popřípadě na území vystavené přímým účinkům těžby, pokud nebyla provedena rekultivace pozemku“, o seznam všech důlních staveb (celkem 55 důlních staveb), které byly organizací v letech 2009 - 2017 v souladu s ustanovením § 8 odst. (4) vyhlášky č. 104/1988 Sb., v platném znění, ohlášeny OBÚ.

Předloženou změnou dokumentace nedojde ke zhoršení bezpečnosti a ochrany zdraví při práci a bezpečnosti provozu, nebudou dotčeny objekty a zájmy právnických a fyzických osob chráněné podle zvláštních právních předpisů nad rozsah uvedený v rozhodnutí o povolení hornické činnosti. Navrhovanou změnou nebudou nově dotčeny žádné pozemky a překročeny hranice plánu OPD „Lom Jiří 2020“. Ke střetům zájmů nedochází, ochrana práv a právem chráněným zájmů byla vyřešena v rámci řízení o povolení hornické činnosti, které bylo ukončeno pravomocným rozhodnutím OBÚ č.j. 1820/2009/08/2 ze dne 20.8.2009. Rozhodnutí OBÚ č.j. 1820/2009/08/2 ze dne 20.8.2009 o povolení hornické činnosti otvírky, přípravy a dobývání výhradního ložiska hnědého uhlí lomem Jiří v dobývacích prostorech Alberov, Královské Poříčí, Lomnice a Nové Sedlo, včetně stanovených podmínek se nemění a zůstává v platnosti v plném rozsahu.

Vzhledem k výše uvedenému nemá OBÚ proti ohlášené změně v dokumentaci POPD námitek a za předpokladu dodržení dále uvedené podmínky ji bere na vědomí:

- Plán otvírky, přípravy a dobývání „Lom Jiří 2020“ - změna č. 6 Seznam ohlášených důlních staveb za období 2009 - 2017, opatřený razítkem OBÚ, bude založen jako nedílná součást Plánu otvírky přípravy a dobývání „Lom Jiří 2020“.


„otisk razítka“



předseda úřadu

Příloha:

Plán otvírky, přípravy a dobývání „Lom Jiří 2020“ - změna č. 6 Seznam ohlášených důlních staveb za období 2009 - 2017



OBVODNÍ BÁŇSKÝ ÚŘAD PRO ÚZEMÍ KRAJE KARLOVARSKÉHO

č.j. SBS/35243/2014/OBÚ-08

Č. oprávnění : 306

podle ust. § 5 odst. 2 zákona č. 61/1988 Sb., o hornické činnosti, výbušninách a o státní báňské správě, ve znění pozdějších předpisů (dále jen „cit. zákon“), a podle ust. § 1 odst. 2 vyhlášky Českého báňského úřadu v Praze č. 15/1995 Sb., o oprávnění k hornické činnosti a činnosti prováděné hornickým způsobem, jakož i k projektování objektů a zařízení, které jsou součástí těchto činností, na základě ust. § 151 odst. 1 zákona č. 500/2004 Sb., správní řád, ve znění pozdějších předpisů, vydává

OPRÁVNĚNÍ

k hornické činnosti v rozsahu ustanovení výše citovaného zákona

- § 2 písm. a) - vyhledávání a průzkum ložisek vyhrazených nerostů (dále jen „výhradní ložiska“),
- § 2 písm. b) - otvírka, příprava a dobývání výhradních ložisek,
- § 2 písm. c) - zřizování, zajišťování a likvidace důlních děl a lomů,
- § 2 písm. d) - úprava a zušlechťování nerostů prováděné v souvislosti s jejich dobýváním,
- § 2 písm. e) - zřizování a provozování odvalů, výsypek a odkališť při činnostech uvedených v písmenech a) až d) tohoto ustanovení,
- § 2 písm. g) - zajišťování a likvidace starých důlních děl,
- § 2 písm. h) - báňská záchranná služba,
- § 2 písm. i) - důlně měřická činnost

právní osobě

obchodní firma : Sokolovská uhelná, právní nástupce, a. s.

IČ : 263 48 349 Sídlo : Staré náměstí 69, Sokolov, PSČ 356 01

Odborně způsobilá osoba - závodní lomu :

Jméno, příjmení : ██████████ k

datum narození : ██████████

Trvalý pobyt : ██████████

Osvědčení č.j. : 277/II/01/157 vydal ČBÚ Praha

dne 25.04.2001

č.j. : 2275/95/111 vydal ČBÚ Praha

dne 12.12.1995

Odborně způsobilá osoba - závodní dolu :

Jméno, příjmení : ██████████

datum narození : ██████████

Trvalý pobyt : ██████████

Osvědčení č.j. : 2018/8/1993 vydal ČBÚ Praha

dne 22.06.1993

Odborně způsobilá osoba - závodní :

Jméno, příjmení : ██████████ datum narození : ██████████
Trvalý pobyt : ██████████
Osvědčení č.j. : 2632/I/2008 vydal OBÚ v Sokolově dne 12.12.2008

Odborně způsobilá osoba - závodní :

Jméno, příjmení : ██████████ datum narození : ██████████
Trvalý pobyt : ██████████
Osvědčení č.j. : SBS 21292/2014 vydal OBÚ pro území kraje Karlovarského dne 9.07.2014

Odborně způsobilá osoba - hlavní důlní měřič :

Jméno, příjmení : ██████████ datum narození : ██████████
Trvalý pobyt : ██████████
Osvědčení č.j. : 1245/1994 vydal ČBÚ Praha dne 14.06.1994

Odborně způsobilá osoba - závodní dolu :

Jméno, příjmení : ██████████ datum narození : ██████████
Trvalý pobyt : ██████████
Osvědčení č.j. : 34922/2012/ČBÚ-21 vydal ČBÚ Praha dne 30.11.2012

Odborně způsobilá osoba - projektování, provádění a vyhodnocování geologických prací :

Jméno, příjmení : ██████████ datum narození : ██████████
Trvalý pobyt : ██████████
Osvědčení č.j. : 486/660/8752/05 obor ložisková geologie vydal MŽP Praha dne 9.06.2005

Odborně způsobilá osoba - závodní lomu :

Jméno, příjmení : In ██████████ datum narození : ██████████
Trvalý pobyt : ██████████
Osvědčení č.j. : 1544/93/55 vydal ČBÚ Praha dne 5.05.1993

Odborně způsobilá osoba - závodní lomu :

Jméno, příjmení : ██████████ datum narození : ██████████
Trvalý pobyt : ██████████
Osvědčení č.j. : 4385/97/143 vydal ČBÚ Praha dne 18.12.1997

Odborně způsobilá osoba - závodní lomu :

Jméno, příjmení : ██████████ datum narození : ██████████
Trvalý pobyt : ██████████
Osvědčení č.j. : 33431/2012/227 vydal ČBÚ Praha dne 15.11.2012

Odborně způsobilá osoba - závodní lomu :

Jméno, příjmení : ██████████ datum narození : ██████████
Trvalý pobyt : ██████████
Osvědčení č.j. : 277/01/156 vydal ČBÚ Praha dne 25.04.2001

Odborně způsobilá osoba - závodní lomu :

Jméno, příjmení : ██████████ datum narození : ██████████
Trvalý pobyt : ██████████
Osvědčení č.j. : 2724/2009/208 vydal ČBÚ Praha dne 19.11.2009


Odborně způsobilá osoba - závodní lomu :

Jméno, příjmení : ██████████ datum narození : ██████████
Trvalý pobyt : ██████████
Osvědčení č.j. : 2723/2009/207 vydal ČBÚ Praha dne 19.11.2009

K vydání změny oprávnění k hornické činnosti se váže poplatková povinnost podle zákona č. 634/2004 Sb., o správních poplatcích, ve znění pozdějších předpisů, a to ve výši [REDACTED] Kč (část IV, položka 60, bod 1. písm. a) Sazebníku správních poplatků). Správní poplatek byl žadatelem uhrazen v uvedené výši kolkovou známkou.

Podle ustanovení § 151 odst. 3 zákona č. 500/2004 Sb., správní řád, ve znění pozdějších předpisů, nabývá rozhodnutí právní moci a právních účinků dnem převzetí dokladu účastníkem.

V Sokolově, dne 5. 12. 2014




předseda úřadu

Ověření - vidimace

Ověřuji, že tato kopie složená z dvou listů doslovně souhlasí s listinou, z níž byla pořízena, složenou z dvou listů.

V Sokolově dne 17. 12. 2014



ověřená notářem

Lom Jiří stav k 31.12.2019

pozemky v pronájmu od LESY ČR, s.p.

Katastr	par.č.	Těžba m ²	Vnitřní výsypka m ²	celkem m ²
Královské Poříčí	560/1	3 458	25 798	29 256
	563	0	55 440	55 440
	565	0	3 540	3 540
	576	0	5 592	5 592
	562	0	9 416	9 416
	564/1	0	21 705	21 705
	566	0	17 943	17 943
	574/1	0	16 483	16 483
Lomnice	599/1	0	13 432	13 432
	600/5	0	21 039	21 039
	604/2	0	2 877	2 877
	606	0	25 580	25 580
	609	0	24 022	24 022
	600/4	0	5 742	5 742
	604/1	0	218 612	218 612
	605	0	151 700	151 700
	608	0	29 925	29 925
	610	0	23 725	23 725
Součet		3 458	672 571	676 029

odsouhlaseno LS Kraslice :

datum:

31. 01. 2020

odsouhlaseno SU p.n.,a.s. I

datum: 30.1.2020