







OBJEDNÁVKA dílčího plnění vystavená podle čl. II. Rámcové dohody č. 181050460		číslo: 20/1513
Objednatel: Česká republika – Ministerstvo obrany Tychonova 1, Praha 6 IČO: 60162694 DIČ: CZ60162694 	Zhotovitel: Vojenské lesy a statky ČR, s. p. Pod Juliskou 1621/5, 160 00 Praha 6 IČO: 00000205 DIČ: CZ00000205 	
Příjemce: Újezdni úřad Hradiště Jejmž jménem jedná: 	Za divizi Karlovy Vary Jejmž jménem jedná: 	
Objednávka dílčího plnění č. <i>2020/5243/6</i> se řídí ustanoveními „Rámcové dohody č. 181050460“ ze dne 22. 10. 2018		
Označení a specifikace požadovaného plnění	Místo a čas plnění	
Předmětem dílčího plnění je: závazek zhotovitele zabezpečit servis dopravního značení na území VÚ v souladu s TP č. 65 „Zásady pro dopravní značení na pozemních komunikacích“, zákonem č. 361/2000 Sb., o provozu na pozemních komunikacích, ve znění pozdějších předpisů, z vyhlášky č. 294/2015 Sb., kterou se provádějí pravidla provozu na pozemních komunikacích. Jedná se o opravu dopravního značení dle přílohy č. 1. Soupis materiálu a prací dle cenové kalkulace v příloze č. 2.	Místo plnění: Vojenský újezd Hradiště Čas plnění: do 30. 6. 2020	
Cena celkem bez DPH	103 730,00 Kč	
Objednatel <i>K. Vary B. výzva doxo</i> 	Zhotovitel <i>22.5.2020</i> 	

Specifikace - oprava dopravního značení na pozemních komunikacích (Horní Lomnice - Zakšov - Doupov, Doupov - Trmová - Tureč - Sedlec, Obrovce vodárna - Žďár - Doupov, Doupov - Mětikalov)

Provedení opravy a doplnění dopravního značení dle přílohy č. 2 v souladu s TP č. 65 "Zásady pro dopravní značení na pozemních komunikacích", zákonem č. 361/2000 Sb., o provozu na pozemních komunikacích ve znění pozdějších předpisů, z vyhlášky č. 294/2015 Sb., kterou se provádějí pravidla na pozemních komunikacích.

Zhotovitel je povinen jednotlivé značky na zadní straně opatřit identifikačním štítkem (v trvanlivém provedení) a zpracovat přehled umístění značek, kde k identifikátorům budou přiřazeny příslušné souřadnice GPD ve formátu WGS84 a fotodokumentace před a po realizaci díla. Při převíracím řízení bude přehled a fotodokumentace předána na datovém nosiči (CD, DVD) objednateli, jako podklad ke kontrole a zpracování předávacího protokolu.

FOTO č.	Trasa	Typ značky	Popis činnosti
1		A2b	demontáž staré DZ + montáž na stávající sloupek, nová DZ Dvojitá zatáčka první vlevo, dodatková tabule zůstává
2		Z3	vodící tabule - omytí
5		IS 15a	demontáž celkové stávající DZ Jiný název, změna umístění, provedení montáže na nový sloupek se stávající DZ s názvem HORNÍ LOMNICE
6		A1b	demontáž DZ celková + nová montáž na nový sloupek, nová DZ Zatáčka vlevo A1b
7		A2a	demontáž DZ + montáž na stávající sloupek, nová DZ Dvojitá zatáčka první vpravo A2a, dodatková zůstává
10		A22, E13	demontáž celá - u bodu trans.č.20
11		A22, E13	demontáž celková DZ - poblíž závoje č. 73 ve směru z Doupova do Horní Lomnice
13		A2b	montáž DZ na nový sloupek, nová DZ s textem Dvojitá zatáčka první vlevo - tabule nová
14		IS3a, IS3c	demontáž celková a montáž na nový sloupek DZ -Směrová tabule s jedním cílem - s textem MĚTIKALOV a DZ Směrová tabule s jedním cílem - TUREČ -směr vlevo - tabule nové
15		IS3c	demontáž celková a montáž na nový sloupek DZ Směrová tabule s jedním cílem s textem HORNÍ LOMNICE - směr vlevo - tabule nová
17		A1b	demontáž tabule + nová montáž na stávající sloupek, nová DZ A1b zatáčka vlevo - tabule nová
18		2b,E4	demontáž celková DZ + provést montáž DZ na nový sloupek, nová DZ A2b dvojitá zatáčka první vlevo, dodat. tabule zůstává
18a		5a	DZ nebezpečné klesání 12% - nová betonáž Doupov - Trmová
18b		5a	DZ nebezpečné klesání 12% - nová betonáž Trmová - Doupov
20		IS15a	demontáž celková DZ + montáž na nový sloupek, stávající DZ Jiný název s textem TUREČ - tabule zůstává
21		1, E2b	demontáž celková DZ + montáž na nový sloupek, DZ tabule zůstávají

22		IS3a, IS3c	montáž na nový sloupek - DZ -Směrová tabule s jedním cílem - s textem MAŠTOV a DZ Směrová tabule s jedním cílem - KADAŇSKÝ ROHOZEC - směr vlevo -tabule nové.
23		E2b	demontáž dodatkové DZ, nová dodatková tabule - tvar křižovatky viz foto - na nový sloupek
24		P4	demontáž celková + montáž na nový sloupek, nová DZ - Dej přednost v jízdě - trasa z Pily na Žďár
24a		P1	demontáž tabule + montáž nové tabule na stávající sloupek, dodatková tabule zůstává - Obrovice
25		E2b	demontáž celková + montáž na nový sloupek, nová DZ E2b-Tvar křižovatky viz foto, ořez, DZ P1 Křižovatka s vedlejší komunikací -zůstává,
26		IS4c	demontáž celková + montáž na nový sloupek, DZ zůstává - HELIPORT
27		P4	demontáž celková + montáž na nový sloupek, DZ P4 - Dej přednost v jízdě - zůstává - Žďár tanková cesta
28			DZ se ponechají bez změny - pouze sundat pásku z dodatkové tabulky
28a		IS4c	IS4c vpravo s označením TÝL SST Žďár a IS3c vpravo s označením ŽEBLETÍN -demontáž celková a montáž na nový sloupek, tabule zůstávají
29		A22, E4	demontáž celková + nová montáž na nový sloupek, nové tabule DZ Jiné nebezpečí a dodatková tabule - délka úseku- přemístit mimo stěelby
29a		A22, E4	demontáž celková + nová montáž na nový sloupek, DZ A22 Jiné nebezpečí a dodatková tabule E4 Délka úseku 1 km - nové tabule
30		IS15a	demontáž tabule + výměna za novou DZ IS 15a s textem ŽDÁR, sloupek zůstává
31		IS3c	IS3c 2x - demontáž celková, montáž nová na stávající sloupek, nové DZ dvou směrových tabulí s jedním směrem - vpravo text: JAKUBOV, vlevo text: DOUPOV
32		E2b	demontáž dodatkové tabule + nová dodatková tabule tvar křižovatky, na stávající sloupek viz foto, DZ P1 zůstává
33		A22, E4	demontáž celková + nová montáž, nový sloupek, nová tabule DZ Jiné nebezpečí, dodatková tabule - délka úseku- zůstává -umístění ŽďárJakubov
34		P4, E2b	demontáž celková + nová montáž, nový sloupek, nové tabule DZ Dej přednost v jízdě a dodatková tabule tvar křižovatky
35		P1	demontáž tabule + nová montáž na stávající sloupek, nová DZ Křižovatka s vedlejší pozemní komunikací, dodatková tabule zůstává
36		A22	demontáž tabule + nová montáž na stávající sloupek DZ Jiné nebezpečí, dodatková tabule zůstává
37		IS3c	demontáž celková + nový sloupek, montáž nové tabule Směrová tabule s jedním cílem text OLEŠKA (vlevo) dle foto
38		P1	demontáž tabule + montáž na stávající sloupek nová tabule DZ Křižovatka s vedlejší pozemní komunikací, dodatková tabule zůstává
40		P4, E2b	demontáž celková + montáž na nový sloupek, nové DZ Dej přednost v jízdě a DZ tvar křižovatky viz foto
41		IS3c	demontáž tabule Dolní Lomnice + montáž na stávající sloupek, nová DZ IS3c Směrová tabule s jedním cílem text HORNÍ LOMNICE (vpravo)
49		P1, E2b	P1, E2b - demontáž celková, montáž nového sloupku, nové DZ Křižovatka s vedlejší pozemní komunikací a dodatkové tabule Tvar křižovatky.



č.24a



č.25



č.25_1



č.26



č.27



č.28



č.28a



č.29



č.29a



č.30



č.31



č.32



č.32_1



č.33



č.34



č.34_1



č.35



č.36



č.37



č.38



č.40



č.40_1



č.41



č.49



č.49_1



odstranit



č.01



č.02



č.05



č.06



č.07



č.10



č.11



č.13



č.14



č.15



č.17



č.18



č.18a



č.18b



č.20



č.21



č.22



č.23



č.24

Příloha č. 2 k objednávce č. 202 252 486

Cenová kalkulace - oprava dopravních značek na pozemních komunikacích

číslo značky	Název	MJ	počet kusů	Cena za 1 ks bez DPH	Cena za 1 ks bez DPH	DPH 21%	Cena celkem včetně DPH				
A 1b	Zatáčka v levo	ks	2								
A 2a	Dvojitá zatáčka první v pravo	ks	1								
A 2b	Dvojitá zatáčka první v levo	ks	3								
A 22	Jiné nebezpečí	ks	4								
P 1	Křižovatka s vedlejší pozemní komunikací	ks	4								
P 4	Dej přednost v jízdě!	ks	3								
IS 3a	Směrová tabule (s jedním cílem)	ks	2								
IS 3c	Směrová tabule (s jedním cílem)	ks	7								
IS 15a	Jiný název	ks	1								
E 2b	Tvar křižovatky	ks	6								
E 4	Délka úseku	ks	2								
Materiál a montážní práce	patka pro sloupek	ks	22								
	montážní a spojovací materiál (1x set)	ks	71								
	sloupek silniční pro dopravní značky - ocelový pozinkovaný,60mm	ks	22								
	víčko na sloupek dopravní značky	ks	25								
	montáž značení na sloupek	ks	45								
	zabetonování patky pro sloupek	ks	22								
	montáž sloupku do patky	ks	22								
	demontáž poškozené značky	ks	13								
	drobné opravy (narovnání, otočení DZ)	ks	1								
	kompletní demontáž značky včetně sloupku a patky	ks	22								
odstranění náletů a ořez dřevin	m ²	70									
Dokumentace	Vypracování a dodání seznamu osazených hraničních tabulí (dokumentace), včetně určení GPS – přesné polohy umístění, fotografie konkrétní tabule a čísla tabule – viz příloha č. 3 této smlouvy (pisemně i na CD/DVD)	paré	1								
CELKEM									103 730,00	21 783,30	125 513,30