

Lesy České republiky, s.p.

se sídlem Hradec Králové, Přemyslova 1106/19, Nový Hradec Králové, PSČ 500 08
zapsán v obchodním rejstříku vedeném Krajským soudem v Hradci Králové, oddíl AXII,
vločka 540

IČO: 42196451, DIČ: CZ42196451

zastoupený Ing. Josefem Vojáčkem, generálním ředitelem

na základě Pověření ze dne 20.11.2019 jednajícím Ing. Františkem Holenkou, ředitelem
Krajského ředitelství Jihlava

(dále jen „**Lesy ČR**“) na straně jedné

a

Jihočeský kraj

se sídlem U Zimního stadionu 1952/2, České Budějovice, PSČ 370 76

IČO: 70890650, DIČ: CZ70890650

zastoupený Bc. Jiřím Švecem, uvolněným členem Rady Jihočeského kraje na základě plné
moci udělené dne 31.5.2017 Mgr. Ivanou Stráskou, hejtmankou Jihočeského kraje v souladu
s ustanovením § 441 občanského zákoníku č. 89/2012 Sb.

(dále jen „**Jihočeský kraj**“) na straně druhé

(dále společně též „smluvní strany“)

uzavírají níže uvedeného dne, měsíce a roku tuto

**Smlouvu o bezúplatném převodu nemovitých věcí z vlastnictví
České republiky a z práva hospodařit pro Lesy České republiky, s.p.
dle ust. § 1746 odst. 2 zákona č. 89/2012 Sb., občanský zákoník, ve
znění pozdějších předpisů a ust. § 16 odst. 8 zákona č. 77/1997 Sb.,
o státním podniku, ve znění pozdějších předpisů, (dále jen „zákon
o státním podniku“)**

I.

Úvodní ustanovení

Lesy ČR prohlašují, že Česká republika je výlučným vlastníkem a Lesy České republiky, s.p.
má právo hospodařit k následujícím nemovitým věcem – pozemkům:

číslo parcely	druh pozemku	výměra v m ²	katastrální území	obec	LV
504	lesní pozemek	426147	Blato u Hůrek	Nová Bystřice	268
544	lesní pozemek	41247	Blato u Hůrek	Nová Bystřice	268
546	lesní pozemek	12412	Blato u Hůrek	Nová Bystřice	268
568	lesní pozemek	80673	Blato u Hůrek	Nová Bystřice	268

zapsaným v katastru nemovitostí u Katastrálního úřadu pro Jihočeský kraj, Katastrálního
pracoviště Jindřichův Hradec (dále jen „předmět bezúplatného převodu“).

Geometrickým plánem č. 283-26/2019, ze dne 17.5.2019 vyhotoveným Janou Silnou, byly
odděleny nové pozemky v k. ú. Blato u Hůrek:

- **parc. č. 504/3 o výměře 3668 m²** z původního pozemku parc. č. 504
- **parc. č. 544/2 o výměře 32 m²** z původního pozemku parc. č. 544
- **parc. č. 544/3 o výměře 33 m²** z původního pozemku parc. č. 544
- **parc. č. 546/2 o výměře 28 m²** z původního pozemku parc. č. 546
- **parc. č. 568/2 o výměře 99 m²** z původního pozemku parc. č. 568

Místně příslušný odbor výstavby Městského úřadu v Nové Bystřici vydal Sdělení ze dne 31.7.2019, že souhlasí s dělením pozemků v k.ú. Blato u Hůrek dle geometrického plánu č. 283-26/2019.

Místně příslušný odbor dopravy Městského úřadu Jindřichův Hradec potvrdil dne 28.8.2019 změnu způsobu využití u nově vzniklých pozemků v k. ú. Blato u Hůrek dle geometrického plánu č. 283-26/2019.

číslo parcely	druh pozemku	výměra v m ²	katastrální území	obec	LV
18/1	lesní pozemek	67351	Vitíněves	Staré Město pod Landštejnem	221
100	lesní pozemek	164832	Vitíněves	Staré Město pod Landštejnem	221
921	ostatní plocha	5025	Vitíněves	Staré Město pod Landštejnem	221
923	ostatní plocha	1910	Vitíněves	Staré Město pod Landštejnem	221
924	ostatní plocha	4981	Vitíněves	Staré Město pod Landštejnem	221
124/1	lesní pozemek	261211	Vitíněves	Staré Město pod Landštejnem	221

zapsaným v katastru nemovitostí u Katastrálního úřadu pro Jihočeský kraj, Katastrálního pracoviště Jindřichův Hradec (dále jen „předmět bezúplatného převodu“).

Geometrickým plánem č. 48-28/2019, ze dne 17.6.2019 vyhotoveným Janou Silnou, byly odděleny nové pozemky v k. ú. Vitíněves:

- parc. č. 18/5 o výměře 10 m² z původního pozemku parc. č. 18/1
- parc. č. 18/6 o výměře 259 m² z původního pozemku parc. č. 18/1
- parc. č. 100/5 o výměře 1186 m² z původního pozemku parc. č. 100
- parc. č. 100/6 o výměře 2391 m² z původního pozemku parc. č. 100
- parc. č. 100/7 o výměře 36 m² z původního pozemku parc. č. 100
- parc. č. 921/2 o výměře 14 m² z původního pozemku parc. č. 921
- parc. č. 923/2 o výměře 11 m² z původního pozemku parc. č. 923
- parc. č. 923/3 o výměře 94 m² z původního pozemku parc. č. 923
- parc. č. 923/4 o výměře 109 m² z původního pozemku parc. č. 923
- parc. č. 923/7 o výměře 173 m² z původního pozemku parc. č. 923
- parc. č. 923/8 o výměře 193 m² z původního pozemku parc. č. 923
- parc. č. 923/10 o výměře 329 m² z původního pozemku parc. č. 923
- parc. č. 924/2 o výměře 1608 m² z původního pozemku parc. č. 924
- parc. č. 124/4 o výměře 127 m² z původního pozemku parc. č. 124/1
- parc. č. 124/5 o výměře 41 m² z původního pozemku parc. č. 124/1

Místně příslušný odbor výstavby Městského úřadu v Nové Bystřici vydal Sdělení ze dne 31.7.2019, že souhlasí s dělením pozemků v k.ú. Vitíněves dle geometrického plánu č. 48-28/2019.

Místně příslušný odbor dopravy Městského úřadu Jindřichův Hradec potvrdil dne 6.8.2019 změnu způsobu využití u nově vzniklých pozemků v k.ú. Vitíněves dle geometrického plánu č. 48-28/2019.

číslo parcely	druh pozemku	výměra v m ²	katastrální území	obec	LV
830	ostatní plocha	2733	Pomezí pod Landštejnem	Staré město pod Landštejnem	253
831	ostatní plocha	5017	Pomezí pod Landštejnem	Staré město pod Landštejnem	253
774	lesní pozemek	725193	Pomezí pod Landštejnem	Staré město pod Landštejnem	253
778	lesní pozemek	416882	Pomezí pod Landštejnem	Staré město pod Landštejnem	253
779/1	lesní pozemek	885827	Pomezí pod Landštejnem	Staré město pod Landštejnem	253
731	lesní pozemek	5647	Pomezí pod Landštejnem	Staré město pod Landštejnem	253
739	lesní pozemek	2935	Pomezí pod Landštejnem	Staré město pod Landštejnem	253

zapsaným v katastru nemovitostí u Katastrálního úřadu pro Jihočeský kraj, Katastrálního pracoviště Jindřichův Hradec (dále jen „předmět bezúplatného převodu“).

Geometrickým plánem č. 192-27/2019, ze dne 3.6.2019 vyhotoveným Janou Silnou, byly odděleny nové pozemky v k. ú. Pomezí pod Landštejnem:

- **parc. č. 830/1 o výměře 469 m²** z původního pozemku parc. č. 830
- **parc. č. 830/3 o výměře 28 m²** z původního pozemku parc. č. 830
- **parc. č. 830/7 o výměře 209 m²** z původního pozemku parc. č. 830
- **parc. č. 830/9 o výměře 93 m²** z původního pozemku parc. č. 830
- **parc. č. 830/11 o výměře 138 m²** z původního pozemku parc. č. 830
- **parc. č. 831/2 o výměře 74 m²** z původního pozemku parc. č. 831
- **parc. č. 774/6 o výměře 1042 m²** z původního pozemku parc. č. 774
- **parc. č. 774/7 o výměře 98 m²** z původního pozemku parc. č. 774
- **parc. č. 778/4 o výměře 1276 m²** z původního pozemku parc. č. 778
- **parc. č. 778/5 o výměře 18 m²** z původního pozemku parc. č. 778
- **parc. č. 778/6 o výměře 1472 m²** z původního pozemku parc. č. 778
- **parc. č. 779/4 o výměře 933 m²** z původního pozemku parc. č. 779/1
- **parc. č. 779/5 o výměře 764 m²** z původního pozemku parc. č. 779/1
- **parc. č. 779/6 o výměře 3 m²** z původního pozemku parc. č. 779/1

Geometrickým plánem č. 194-57/2019, ze dne 8.7.2019 vyhotoveným Janou Silnou, byly odděleny nové pozemky v k. ú. Pomezí pod Landštejnem:

- **parc. č. 731/2 o výměře 72 m²** z původního pozemku parc. č. 731
- **parc. č. 739/2 o výměře 452 m²** z původního pozemku parc. č. 739

Místně příslušný odbor výstavby Městského úřadu v Nové Bystřici vydal Sdělení ze dne 8.8.2019, že souhlasí s dělením pozemků v k.ú. Pomezí pod Landštejnem dle geometrických plánů č. 192-27/2019 a 194-57/2019.

Místně příslušný odbor dopravy Městského úřadu Jindřichův Hradec potvrdil dne 27.8.2019 změnu způsobu využití u nově vzniklých pozemků v k.ú. Pomezí pod Landštejnem dle geometrických plánů č. 192-27/2019 a 194-57/2019.

Geometrické plány č. 283-26/2019 ze dne 17.5.2019, č. 48-28/2019 ze dne 17.6.2019, č. 192-27/2019 ze dne 3.6.2019 a č. 194-57/2019 ze dne 8.7.2019 jsou nedílnou součástí této smlouvy.

Účetní hodnota předmětu bezúplatného převodu činí dle účetní evidence předávajícího:

Katastrální území Blato u Hůrek

číslo parcely dle GP	účetní hodnota	
504/3	13.938,- Kč	slovy: třinácttisícdevětsettřicet osm korun českých
544/2	122,- Kč	slovy: jednostodvacet dva korun českých
544/3	126,- Kč	slovy: jednostodvacet šest korun českých
546/2	106,- Kč	slovy: jedno sto šest korun českých
568/2	376,- Kč	slovy: třístasedmdesát šest korun českých
Celkem		

Katastrální území Vitíněves

číslo parcely dle GP	účetní hodnota	
18/5	38,- Kč	slovy: třicet osm korun českých
18/6	984,- Kč	slovy: devětset osmdesát čtyři korun českých
100/5	4.507,- Kč	slovy: čtyřtisíc pět set sedm korun českých
100/6	9.086,- Kč	slovy: devěttisíc osmdesát šest korun českých
100/7	137,- Kč	slovy: jedno sto třicet sedm korun českých
921/2	42,- Kč	slovy: čtyřicet dva korun českých
923/2	33,- Kč	slovy: třicet tři korun českých
923/3	282,- Kč	slovy: dvě stě osmdesát dva korun českých
923/4	327,- Kč	slovy: třístadvacet sedm korun českých
923/7	519,- Kč	slovy: pět set devatenáct korun českých
923/8	579,- Kč	slovy: pět set sedmdesát devět korun českých
923/10	987,- Kč	slovy: devětset osmdesát sedm korun českých
924/2	4.824,- Kč	slovy: čtyřtisíc osmdesát čtyři korun českých
124/4	483,- Kč	slovy: čtyřista osmdesát tři korun českých
124/5	156,- Kč	slovy: jedno sto padesát šest korun českých
Celkem		

Katastrální území Pomezí pod Landštejnem

číslo parcely dle GP	účetní hodnota	
830/1	1.407,- Kč	slovy: jedentisícčtyřístasedm korun českých
830/3	84,- Kč	slovy: osmdesátčtyři korun českých
830/7	627,- Kč	slovy: šestsetdvacetsedm korun českých
830/9	279,- Kč	slovy: dvěstěsedmdesátdevět korun českých
830/11	414,- Kč	slovy: čtyřistačtrnáct korun českých
831/2	222,- Kč	slovy: dvěstědvacetdva korun českých
774/6	3.960,- Kč	slovy: třítisícdevětsetšedesát korun českých
774/7	372,- Kč	slovy: třístasedmdesát dva korun českých
778/4	4.849,- Kč	slovy: čtyřítisíceosmsetčtyřicetdevět korun českých
778/5	68,- Kč	slovy: šedesátosm korun českých
778/6	5.594,- Kč	slovy: pětisícpětsetdevadesátčtyři korun českých
779/4	3.545,- Kč	slovy: třítisícipětsetčtyřicetpět korun českých
779/5	2.903,- Kč	slovy: dvatisícdevětsettři korun českých
779/6	11,- Kč	slovy: jedenáct korun českých
731/2	274,- Kč	slovy: dvěstěsedmdesátčtyři korun českých
739/2	1.718,- Kč	slovy: jedentisícšedsmsetosmnáct korun českých
Celkem		

II.

Převod vlastnického práva

Lesy ČR převádí ze svého práva hospodařit a vlastnictví České republiky do výlučného vlastnictví Jihočeského kraje nemovité věci uvedené v čl. I. této smlouvy, tj. nové pozemky vzniklé na základě geometrických plánů:

číslo parcely	druh pozemku	způsob využití	výměra v m ²	katastrální území	obec	LV
504/3	ostatní plocha	silnice	3668	Blato u Hůrek	Nová Bystřice	268
oddělené geometrickým plánem č. 283-26/2019 z pozemku parc. č. 504						
544/2	ostatní plocha	silnice	32	Blato u Hůrek	Nová Bystřice	268
544/3	ostatní plocha	silnice	33	Blato u Hůrek	Nová Bystřice	268
vše oddělené geometrickým plánem č. 283-26/2019 z pozemku parc. č. 544						
546/2	ostatní plocha	silnice	28	Blato u Hůrek	Nová Bystřice	268
oddělené geometrickým plánem č. 283-26/2019 z pozemku parc. č. 546						
568/2	ostatní plocha	silnice	99	Blato u Hůrek	Nová Bystřice	268
oddělené geometrickým plánem č. 283-26/2019 z pozemku parc. č. 568						

číslo parcely	druh pozemku	způsob využití	výměra v m ²	katastrální území	obec	LV
18/5	ostatní plocha	silnice	10	Vitíněves	Staré město pod Landštejnem	221
18/6	ostatní plocha	silnice	259	Vitíněves	Staré město pod Landštejnem	221
vše oddělené geometrickým plánem č. 48-28/2019 z pozemku parc. č. 18/1						
100/5	ostatní plocha	silnice	1186	Vitíněves	Staré město pod Landštejnem	221
100/6	ostatní plocha	silnice	2391	Vitíněves	Staré město pod Landštejnem	221
100/7	ostatní plocha	silnice	36	Vitíněves	Staré město pod Landštejnem	221
vše oddělené geometrickým plánem č. 48-28/2019 z pozemku parc. č. 100						
921/2	ostatní plocha	silnice	14	Vitíněves	Staré město pod Landštejnem	221
oddělené geometrickým plánem č. 48-28/2019 z pozemku parc. č. 921						
923/2	ostatní plocha	silnice	11	Vitíněves	Staré město pod Landštejnem	221
923/3	ostatní plocha	silnice	94	Vitíněves	Staré město pod Landštejnem	221
92/4	ostatní plocha	silnice	109	Vitíněves	Staré město pod Landštejnem	221
923/7	ostatní plocha	silnice	173	Vitíněves	Staré město pod Landštejnem	221
923/8	ostatní plocha	silnice	193	Vitíněves	Staré město pod Landštejnem	221
923/10	ostatní plocha	silnice	329	Vitíněves	Staré město pod Landštejnem	221
vše oddělené geometrickým plánem č. 48-28/2019 z pozemku parc. č. 923						
924/2	ostatní plocha	silnice	1608	Vitíněves	Staré město pod Landštejnem	221
oddělené geometrickým plánem č. 48-28/2019 z pozemku parc. č. 924						
124/4	ostatní plocha	silnice	127	Vitíněves	Staré město pod Landštejnem	221
124/5	ostatní plocha	silnice	41	Vitíněves	Staré město pod Landštejnem	221
vše oddělené geometrickým plánem č. 48-28/2019 z pozemku parc. č. 124/1						
830/1	ostatní plocha	silnice	469	Pomezí pod Landštejnem	Staré město pod Landštejnem	253
830/3	ostatní plocha	silnice	28	Pomezí pod Landštejnem	Staré město pod Landštejnem	253
830/7	ostatní plocha	silnice	209	Pomezí pod Landštejnem	Staré město pod Landštejnem	253
830/9	ostatní plocha	silnice	93	Pomezí pod Landštejnem	Staré město pod Landštejnem	253
830/11	ostatní plocha	silnice	138	Pomezí pod Landštejnem	Staré město pod Landštejnem	253
vše oddělené geometrickým plánem č. 192-27/2019 z pozemku parc. č. 830						

číslo parcely	druh pozemku	způsob využití	výměra v m ²	katastrální území	obec	LV
831/2	ostatní plocha	silnice	74	Pomezí pod Landštejnem	Staré město pod Landštejnem	253
oddělené geometrickým plánem č. 192-27/2019 z pozemku parc. č. 831						
774/6	ostatní plocha	silnice	1042	Pomezí pod Landštejnem	Staré město pod Landštejnem	253
774/7	ostatní plocha	silnice	98	Pomezí pod Landštejnem	Staré město pod Landštejnem	253
vše oddělené geometrickým plánem č. 192-27/2019 z pozemku parc. č. 774						
778/4	ostatní plocha	silnice	1276	Pomezí pod Landštejnem	Staré město pod Landštejnem	253
778/5	ostatní plocha	silnice	18	Pomezí pod Landštejnem	Staré město pod Landštejnem	253
778/6	ostatní plocha	silnice	1472	Pomezí pod Landštejnem	Staré město pod Landštejnem	253
vše oddělené geometrickým plánem č. 192-27/2019 z pozemku parc. č. 778						
779/4	ostatní plocha	silnice	933	Pomezí pod Landštejnem	Staré město pod Landštejnem	253
779/5	ostatní plocha	silnice	764	Pomezí pod Landštejnem	Staré město pod Landštejnem	253
779/6	ostatní plocha	silnice	3	Pomezí pod Landštejnem	Staré město pod Landštejnem	253
vše oddělené geometrickým plánem č. 192-27/2019 z pozemku parc. č. 779/1						
731/2	ostatní plocha	silnice	72	Pomezí pod Landštejnem	Staré město pod Landštejnem	253
oddělené geometrickým plánem č. 194-57/2019 z pozemku parc. č. 731						
739/2	ostatní plocha	silnice	452	Pomezí pod Landštejnem	Staré město pod Landštejnem	253
oddělené geometrickým plánem č. 194-57/2019 z pozemku parc. č. 739						

zapsané v katastru nemovitostí u Katastrálního úřadu pro Jihočeský kraj, Katastrálního pracoviště Jindřichův Hradec (dále jen „předmět bezúplatného převodu“).

Jihočeský kraj tyto předmětné pozemky do výlučného vlastnictví přejímá.

Účelem převodu předmětu bezúplatného převodu je převod pozemků pod pozemní komunikací III. třídy.

Předmětné pozemky uvedené v čl. II. této smlouvy jsou převáděny bezúplatně, a to na základě ustanovení § 16 odst. 8 zákona č. 77/1997 Sb., o státním podniku, ve znění pozdějších předpisů.

Jedná se o pozemky, které jsou v době realizace bezúplatného převodu zastavěny pozemní komunikací III. třídy ve vlastnictví Jihočeského kraje.

Bezúplatný převod předmětných nemovitých věcí, na kterých se nachází pozemní komunikace III. třídy ve vlastnictví Jihočeského kraje, je realizován na základě žádosti Jihočeského kraje, ze dne 4.9.2019.

Jihočeský kraj prohlašuje, že jsou předmětné pozemky v době realizace bezúplatného převodu prokazatelně zastavěny stavbou pozemní komunikace III. třídy, která je v jeho vlastnictví.

Skutečné zastavění předmětných pozemků stavbou pozemní komunikace III. třídy ve vlastnictví Jihočeského kraje, bylo potvrzeno příslušným silničním správním úřadem dne 12.11.2019.

Jihočeský kraj na základě této smlouvy, která je nabývacím titulem pro jeho vlastnické právo, předává předmět bezúplatného převodu k hospodaření Správy a údržby silnic Jihočeského kraje, p.o., se sídlem České Budějovice, Nemanická 2133/10, IČ 70971641. Předmětný úkon je v souladu se zřizovací listinou a právo hospodaření příspěvkové organizace Jihočeského kraje bude vyznačeno v katastru nemovitostí.

III.

Stav předmětu bezúplatného převodu

1. Lesy ČR prohlašují, že ke dni oboustranného podpisu této smlouvy neuzavřely smlouvu o převodu vlastnického práva týkajícího se předmětu bezúplatného převodu s jinými osobami, a že v právu nakládat s předmětem bezúplatného převodu nejsou pro naplnění účelu této smlouvy nikterak omezeny.
2. Lesy ČR prohlašují, že na předmětu bezúplatného převodu nevážnou ke dni oboustranného podpisu této smlouvy žádná zástavní práva, věcná břemena, právo stavby či jiná omezení.
3. Jihočeský kraj prohlašuje, že byl ze strany Lesů ČR řádně seznámen se stavem předmětu bezúplatného převodu, a tento je mu dobře znám, což níže stvrzuje svým podpisem.
4. Smluvní strany ujednaly, že nebezpečí škody na nemovitých věcech přechází na Jihočeský kraj ke dni vkladu vlastnického práva dle této smlouvy do katastru nemovitostí.

IV.

Platnost právního jednání

Lesy ČR prohlašují, že pro platnost tohoto právního jednání, tj. nakládání s pozemky ve vlastnictví státu, byl udělen předchozí souhlas zakladatele Lesů ČR, tj. Ministerstva zemědělství České republiky, k nakládání s majetkem dle § 16 odst. 8 zákona č. 77/1997 Sb., o státním podniku, dle čl. 6 odst. 6.5.14 Statutu č.j.: 47675/2017-MZE-13221 ze dne 1. 9. 2017.

V.

Vklad do katastru nemovitostí, poplatky

1. Po převodu vlastnického práva k předmětu bezúplatného převodu na základě této smlouvy o bezúplatném převodu se vlastníkem předmětu bezúplatného převodu stane Jihočeský kraj, a to na základě vkladu vlastnického práva k předmětu bezúplatného převodu do katastru nemovitostí.
2. Návrh na vklad vlastnického práva do katastru nemovitostí podají Lesy ČR.
3. Poplatek spojený s návrhem na vklad vlastnického práva do katastru nemovitostí se zavazuje uhradit Jihočeský kraj.

VI.

Vrácení předmětu bezúplatného převodu

1. Lesy ČR jsou oprávněny požadovat vrácení předmětu bezúplatného převodu v případech a za podmínek stanovených občanským zákoníkem, ve znění pozdějších předpisů.
2. Lesy ČR jsou dále oprávněny požadovat vrácení předmětu bezúplatného převodu či jeho části v případě, že se ukáže, že předmět převodu nespňuje podmínky pro bezúplatný převod dle § 16 odst. 8 zákona č. 77/1997 Sb., o státním podniku, ve znění pozdějších předpisů.

VII. Další ujednání

Pokud se prohlášení druhé smluvní strany uvedená v článku II. této smlouvy ukáží jako nepravdivá, jsou Lesy ČR oprávněny od této smlouvy odstoupit, odstoupení od smlouvy ze strany Lesů ČR z jakýchkoliv důvodů není důvodem pro uplatnění jakýchkoliv sankcí proti Lesům ČR. V případě odstoupení od této smlouvy jsou smluvní strany povinny vrátit si navzájem vše, co ze zaniklé smlouvy plní. Účinky odstoupení nastávají dnem následujícím po dni doručení písemného oznámení o odstoupení druhé strany.

VIII. Criminal compliance doložka

1. Smluvní strany níže svým podpisem stvrzují, že v průběhu vyjednávání o této smlouvě vždy jednaly a postupovaly čestně a transparentně, a současně se zavazují, že takto budou jednat i při plnění této smlouvy a veškerých činnostech s ní souvisejících.
2. Smluvní strany se dále zavazují vždy jednat tak a přijmout taková opatření, aby nedošlo ke vzniku důvodného podezření na spáchání trestného činu či k samotnému jeho spáchání (včetně formy účastenství), v důsledku tedy jednat tak, aby kterékoli ze smluvních stran nemohla být přičtena odpovědnost podle zákona č. 418/2011 Sb., o trestní odpovědnosti právnických osob a řízení proti nim, ve znění pozdějších předpisů, nebo nevznikla trestní odpovědnost fyzických osob (včetně zaměstnanců) podle zákona č. 40/2009 Sb., trestní zákoník, ve znění pozdějších předpisů, případně aby nebylo zahájeno trestní stíhání proti jakékoli ze smluvních stran včetně jejich zaměstnanců podle platných a účinných právních předpisů.
3. LČR, s.p. (popř. nutno označit LČR dle smlouvy, např. jako objednatel, Lesy ČR, kupující apod.) za tímto účelem vytvořily tzv. Criminal Compliance Program Lesů České republiky, s.p. (viz www.lesycr.cz), a v jeho rámci přijaly závazek vymezovat se proti jakémukoli protiprávnímu a neetickému jednání a nastavily postupy k prevenci a odhalování takového jednání.

IX. Závěrečná ustanovení

1. Jihočeský kraj prohlašuje, že uzavření této smlouvy bylo schváleno Zastupitelstvem Jihočeského kraje dne 27.6.2019 Usnesením č. 244/2019/ZK-22.
2. Lesy ČR jsou oprávněny zveřejnit tuto smlouvu a její dodatky včetně metadat v rozsahu a způsobem dle zákona č. 340/2015 Sb., o zvláštních podmínkách účinnosti některých smluv, uveřejňování těchto smluv a o registru smluv (zákon o registru smluv), ve znění pozdějších předpisů. Zveřejnění zajistí Lesy ČR. Jihočeský kraj je se zveřejněním Smlouvy včetně metadat srozuměn.
3. Pokud není v této smlouvě ujednáno jinak, řídí se vztahy mezi smluvními stranami příslušnými obecně platnými právními předpisy, zejména občanským zákoníkem, ve znění pozdějších předpisů.
4. V případě změny identifikačních údajů smluvních stran se tyto zavazují vzájemně se o této skutečnosti bez zbytečného odkladu písemně informovat.
5. Tuto smlouvu lze měnit a doplňovat pouze písemnými, vzestupně číslovanými dodatky, podepsanými oběma smluvními stranami.
6. Tato smlouva nabývá platnosti dnem podpisu oběma smluvními stranami, účinnosti dnem uveřejnění v registru smluv dle zákona č. 340/2015 Sb., o zvláštních podmínkách účinnosti některých smluv, uveřejňování těchto smluv a o registru smluv (zákon o registru smluv), ve znění pozdějších předpisů.
7. Tato smlouva je vyhotovena v počtu pěti stejnopisů s platností originálu, z nichž po dvou stejnopisech obdrží Lesy ČR a Jihočeský kraj a jeden stejnopis je určen pro řízení před místně příslušným katastrálním úřadem.


8. Smluvní strany prohlašují, že se její obsah shoduje s vážnými a svobodnými projevy vůle a nebyla uzavřena v tísní a za nápadně nevýhodných podmínek.
9. Smluvní strany prohlašují, že si tuto smlouvu přečetly a na důkaz správnosti a souhlasu připojují prosty omylu své vlastnoruční podpisy.

Přílohy:

- Geometrický plán č. 283-26/2019
- Geometrický plán č. 48-28/2019
- Geometrický plán č. 192-27/2019
- Geometrický plán č. 194-57/2019

První smluvní strana:

V Jihlavě, dne 31-03-2020




Lesy České republiky, s.p.
Ing. František Holenka
ředitel Krajského ředitelství Jihlava

Druhá smluvní strana:


V Českých Budějovicích, dne

16-03-2020



Jihočeský kraj
Bc. Jiří Švec
uvolněný člen Rady Jihočeského kraje

KRAJ



JIHOČESKÝ KRAJ

KRAJSKÝ ÚŘAD
Bc. Jiří Švec
uvolněný člen rady kraje
U Zimního stadionu 1952/2
370 76 České Budějovice

DOLOŽKA

osvědčující platnost právního úkonu

podle ustanovení § 23 z.č. 129/2000 Sb., o krajích v platném znění

Smlouva o bezúplatném převodu nemovitostí uzavřená mezi

Jihočeský kraj

jehož orgány sídlí v Českých Budějovicích, U Zimního stadionu 1952/2, PSČ 370 76
zastoupený Bc. Jiřím Švecem, uvolněným členem Rady Jihočeského kraje na základě plné moci udělené dne 31. 5. 2017
Mgr. Ivanou Stráskou, hejtmankou Jihočeského kraje v souladu s ustanovením s § 441 občanského zákoníku č. 89/2012
Sb.

IČO 70890650

DIČ CZ 70890650, plátce DPH

(nabyvatel)

a

Lesy České republiky, s.p.

se sídlem Hradec Králové, Přemyslova 1106/19, Nový Hradec Králové, PSČ 500 08
zapsán v obchodním rejstříku vedeném Krajským soudem v Hradci Králové, oddíl AXII, vložka 540
IČO: 42196451, DIČ: CZ42196451

zastoupený Ing. Josefem Vojáčkem, generálním ředitelem

na základě Pověření ze dne 20.11.2019 jednající Ing. Františkem Holenkou, ředitelem Krajského ředitelství Jihlava
(převádějící)

týkající se bezúplatného převodu nemovitostí viz.smlouva

je platná ve smyslu ustanovení § 23 z. č. 129/2000 Sb., o krajích v platném znění

(dále jen zákon o krajích), neboť nabytí těchto nemovitostí, bylo schváleno podle ustanovení § 36 odst. 1 písm. a) zákona o krajích na základě usnesení Zastupitelstva Jihočeského kraje č. 244/2019/ZK-22 ze dne 27. 6. 2019

V Českých Budějovicích dne 16 -03- 2020

Bc. Jiří Švec
uvolněný člen Rady Jihočeského kraje