





Nový Hrozenkov

**LEGENDA:**  
 TRASA PODZEMNÍHO KOMUNIKAČNÍHO VEDENÍ  
 TRASA PODZEM. KOMUNIK. VEDENÍ (PŘEDPOL. CHRÁNIČKA)  
 KATASTRÁLNÍ ÚZEMÍ: NOVÝ HROZENKOV

PROJEKTANT <b>SÍŠÁK</b>	ODPOVĚDNÝ PROJEKTANT <b>ING. ZLOBICKÝ</b>		
<b>OK INTERNEXT2000, Halenkov - Nový Hrozenkov</b>			
<b>KATASTRÁLNÍ SITUACNÍ VÝKRES (ÚSEK NOVÝ HROZENKOV)</b>		STUPEŇ ZAKÁZKA Č. <b>ZP-6731/18</b>	DUR 11/2019
INVESTOR: <b>INTERNEXT 2000, s.r.o., Peleckého 166, Vsetín</b>		DATUM 11/2019	MĚŘÍTKO 1:1000
VÝKRES Č. <b>01</b>			