

Dodatek č. 5





ke smlouvě o dílo č. 103-2017-508101 ze dne 6. 2. 2017


podle § 2586 a násl. zákona č. 89/2012 Sb., občanský zákoník (dále jen „NOZ“)

mezi smluvními stranami

Objednatel:	Česká republika – Státní pozemkový úřad Krajský pozemkový úřad pro Ústecký kraj
Sídlo:	Husinecká 1024/11a, 130 00 Praha 3 – Žižkov
	Krajský pozemkový úřad pro Ústecký kraj
Adresa:	Husitská 1071/2, 415 02 Teplice
Zastoupen:	PhDr. Ing. Mgr. Oldřichem Valhou, MBA, ředitel Krajského pozemkového úřadu pro Ústecký kraj
Ve smluvních záležitostech oprávněn jednat:	PhDr. Ing. Mgr. Oldřich Valha, MBA, ředitel Krajského pozemkového úřadu pro Ústecký kraj
V technických záležitostech oprávněn jednat:	Roman Chochola, vrchní referent, Pobočka Louny
Adresa:	Pobočka Louny, Pražská 765, 440 01 Louny
Telefon:	+ 420 725 002 568
E-mail :	louny.pk@spucr.cz
ID DS:	z49per3
Bankovní spojení:	Česká národní banka
Číslo účtu:	3723001/0710
IČO:	01312774
DIČ:	CZ01312774 - není plátce DPH

(dále jen „objednatel“)

Zhotovitel:	INGEOS spol. s r.o.
Sídlo:	Masarykova 2462/55, Teplice, 415 01
Zastoupen:	Tomášem Charvátém, jednatelem
Ve smluvních záležitostech oprávněn jednat:	
V technických záležitostech oprávněn jednat:	
Telefon:	
E-mail :	
ID DS:	fkze8c
Bankovní spojení:	Raifeisenbank
Číslo účtu:	944056036/5500
IČO:	27331083
DIČ:	CZ27331083

Společnost je zapsaná v obchodním rejstříku vedeném:	u Krajského soudu v Ústí nad Labem, oddíl C, vložka 24660
Osoba odpovědná (úředně oprávněná) za zpracování návrhu KoPÚ:	

(dále jen „zhotovitel“)

Smluvní strany uzavřely níže uvedeného dne, měsíce a roku tento dodatek smlouvy o dílo, uzavřené na základě výsledku zadávacího řízení podle zákona č. 134/2016 Sb., o zadávání veřejných zakázek, ve znění pozdějších předpisů.

Článek I.

Předmět a účel dodatku smlouvy

1.1. Úprava termínů pro dokončení dílčí části 3.5.1. Vypracování plánu společných zařízení a navazujících etap prací z důvodu dosud nedokončeného zpracování nesouladů v evidenci katastru nemovitostí. Vyřešení těchto nesouladů katastrálním úřadem je nezbytné pro dopracování předchozích etap 3.4.4. Rekonstrukce přídělů a 3.4.6. Dokumentace před vyložením soupisu nároků vlastníků pozemků.

1.2. V Položkovém výkazu činností, který je přílohou smlouvy o dílo, se upravují termíny následovně:

V bodech

- 3.5.1. Vypracování plánu společných zařízení,
- 3.5.i.a) Výškopisné zaměření zájmového území v obvodu KoPÚ v trvalých a mimo trvalé porosty,
- 3.5.i.b) Potřebné podélné profily, příčné řezy a podrobné situace liniových staveb PSZ pro stanovení plochy záboru půdy stavbami a
- 3.5.i.c) Potřebné podélné profily, příčné řezy a podrobné situace vodohospodářských staveb PSZ pro stanovení plochy záboru půdy stavbami

se termín dokončení 31. 3. 2020 posouvá na termín **31. 3. 2021**.

V bodě 3.5.2. Vypracování návrhu nového uspořádání pozemků k vystavení dle § 11 odst. 1 zákona se termín dokončení 31. 10. 2020 posouvá na termín **31. 10. 2021**.

Článek II.

Závěrečná ustanovení

2.1. Ostatní ujednání a termíny uvedené v původní smlouvě o dílo ve znění dodatků č. 1 - 4 se nemění.

2.2. Tento dodatek je nedílnou součástí smlouvy č. 103-2017-508101 k provedení díla s názvem „Komplexní pozemkové úpravy s rekonstrukcí přídělů v k. ú. Skupice u Postoloprť“.

2.3. Nedílnou součástí tohoto dodatku je příloha č. 1 – Položkový výkaz činností.

2.4. Dodatek nabývá platnosti dnem podpisu smluvních stran a účinnosti dnem jeho uveřejnění v registru smluv dle § 6 odst. 1 zákona č. 340/2015 Sb., o zvláštních podmínkách účinnosti některých smluv a o registru smluv (zákon o registru smluv), ve znění pozdějších předpisů.

- 2.5. Objednatel i zhotovitel prohlašují, že si dodatek přečetli a že souhlasí s jeho obsahem, dále prohlašují, že dodatek nebyl sepsán v tísní ani za nápadně nevýhodných podmínek. Na důkaz své pravé a svobodné vůle připojují své podpisy.

V Teplicích dne 27. 3. 2020

V Teplicích dne 27. 3. 2020

Za objednatele:

Za zhotovitele:

PhDr. Ing. Mgr. Oldřich Valha, MBA
ředitel Krajského pozemkového úřadu
pro Ústecký kraj

Tomáš Charvát – jednatel společnosti
INGEOS spol. s r.o.

Příloha:

1. Položkový výkaz činností

Položkový výkaz činností

Příloha č. 1 k Dodatku č. 5 Smlouvy o dílo - Komplexní pozemkové úpravy s rekonstrukcí přídělů v k. ú. Skupice u Postoloprta

Hlavní celek / dílčí část		MJ	Počet MJ	Cena za MJ bez DPH v Kč	Cena bez DPH celkem v Kč	Termín dle čl. 5.1. smlouvy o dílo
3.4.	Přípravné práce					
3.4.1.	Revize stávajícího bodového pole	bod	0	2 000	0	30.06.2017
	Doplnění stávajícího bodového pole	bod	0	500	0	
3.4.2.	Podrobné měření polohopisu v obvodu KoPÚ mimo trvalé porosty	ha	349	1 000	349 000	30.06.2017
	Podrobné měření polohopisu v obvodu KoPÚ mimo trvalé porosty - vícepráce	ha	1	1 000	1 000	30.11.2017
	Podrobné měření polohopisu v obvodu KoPÚ v trvalých porostech	ha	45	1 200	54 000	30.06.2017
	Vektorizace vlastnické mapy	ha	394	200	78 800	31.08.2017
	Vektorizace vlastnické mapy - vícepráce	ha	1	200	200	30.11.2017
3.4.3.	Zjišťování hranic obvodů KoPÚ, geometrický plán pro stanovení obvodů KoPÚ, předepsaná stabilizace dle vyhl. č. 357/2013 Sb.	100 bm	120	2 650	318 000	30.11.2017
	Zjišťování hranic obvodů KoPÚ, geometrický plán pro stanovení obvodů KoPÚ, předepsaná stabilizace dle vyhl. č. 357/2013 Sb. - vícepráce	100 bm	37	2 650	98 050	30.09.2019
	Zjišťování hranic pozemků neřešených dle § 2 zákona	100 bm	26	2 650	68 900	30.11.2017
	Vyhotovení podkladů pro případnou změnu katastrální hranice	100 bm	4	2 000	8 000	30.11.2017
	Vyhotovení podkladů pro případnou změnu katastrální hranice - vícepráce	100 bm	37	2 000	74 000	30.09.2019
3.4.4.	Rekonstrukce přídělů	ha	302	200	60 400	31.01.2018
3.4.5.	Rozbor současného stavu	ha	395	300	118 500	31.01.2018
3.4.6.	Dokumentace před vyložením soupisu nároků vlastníků pozemků	ha	395	300	118 500	30.06.2018
Přípravné práce celkem (3.4.1. - 3.4.6.) bez DPH v Kč					1 347 350	30.9.2019
3.5.	Návrhové práce					
3.5.1.	Vypracování plánu společných zařízení	ha	419	400	167 600	31.03.2021
3.5.i.a)	Výškopisné zaměření zájmového území v obvodu KoPÚ v trvalých a mimo trvalé porosty	ha	50	1 000	50 000	
3.5.i.b)	Potřebné podélné profily, příčné řezy a podrobné situace liniových staveb PSZ pro stanovení plochy záboru půdy stavbami	100 bm	173	400	69 200	
3.5.i.c)	Potřebné podélné profily, příčné řezy a podrobné situace vodohospodářských staveb PSZ pro stanovení plochy záboru půdy stavbami	100 bm	3	2 000	6 000	
3.5.2.	Vypracování návrhu nového uspořádání pozemků k vystavení dle §11 odst. 1 zákona	ha	419	400	167 600	31.10.2021
3.5.3.	Předložení aktuální dokumentace návrhu KoPÚ	ks	2	10 000	20 000	do 1 měsíce od výzvy zadavatele

Návrhové práce celkem (3.5.1. - 3.5.3.) bez DPH v Kč					480 400	
3.6.	Mapové dílo	ha	419	300	125 700	do 3 měsíců od výzvy objednatele
Mapového dílo celkem (3.6.) bez DPH v Kč					125 700	

3.7.	Vytyčení pozemků dle zapsané DKM	100 bm	390	400	156 000	do 30.09. v roce, ve kterém došlo k zápisu KoPÚ do katastru nemovitostí
Vytyčení pozemků dle zapsané DKM celkem (3.7.) bez DPH v Kč					156 000	

Rekapitulace hlavních fakturačních celků	
1. Přípravné práce celkem (3.4.1. - 3.4.6.) bez DPH v Kč	1 347 350
2. Návrhové práce celkem (3.5.1. - 3.5.3.) bez DPH v Kč	480 400
3. Mapové dílo celkem (3.6.) bez DPH v Kč	125 700
4. Vytyčení pozemků dle zapsané DKM (3.7.) bez DPH v Kč	156 000
Celková cena bez DPH v Kč	2 109 450
DPH 21% v Kč	442 985
Celková cena díla včetně DPH v Kč	2 552 435

V Teplicích dne 27. 3. 2020

V Teplicích dne 27. 3. 2020

Za objednatele:

Za zhotovitele:

.....
PhDr. Ing. Mgr. Oldřich Valha, MBA
ředitel Krajského pozemkového úřadu pro Ústecký kraj

.....
Tomáš Charvát
jednatel společnosti INGEOS spol. s r.o.