

D o d a t e k č. 4 **ke smlouvě o nájmu nemovitostí**

Níže uvedeného dne, měsíce a roku uzavřeli:

Město Blatná, tř. T. G. Masaryka 322, 388 01 Blatná, zastoupené starostkou města, paní Bc. Kateřinou Malečkovou, IČO: 00250996, DIČ: CZ00250996, jako pronajímatel na straně jedné

a

Zemědělství Blatná, a.s., IČO 25168568, se sídlem Čechova 32, 388 01 Blatná, zastoupená předsedou představenstva panem Václavem Maňhalem, jako nájemce na straně druhé,

tento

d o d a t e k č. 4 **ke smlouvě o nájmu nemovitostí**

kteřá byla uzavřena mezi městem Blatná a společností Zemědělství Blatná, a.s. dne 10. 12. 2018, ve znění dodatku č. 1 ze dne 30. 1. 2015, dodatku č. 2 ze dne 8. 12. 2015 a dodatku č. 3 ze dne 19. 12. 2016, se účastníci smlouvy shodně dohodli, že spolu uzavírají dodatek č. 4 k výše uvedené smlouvě, kterým se mění článek IV. smlouvy na nové znění takto:

IV.

Roční nájemné je sjednáno dohodou ve výši ---4.000,- Kč/1ha/1 rok, včetně daně z nemovitých věcí. Sjednané nájemné je platné od 1. 1. 2019. Nájemné je splatné v jedné splátce ročně pozadu vždy nejpozději do 30. 3. kalendářního roku bezhotovostním převodem na bankovní účet pronajímatele č.ú. 271688994/0300.

Ve všech ujednáních zůstává původní smlouva nedotčena. Smluvní strany prohlašují, že tento dodatek je projevem jejich pravé a svobodné vůle, což na důkaz stvrzují svými podpisy.

Smluvní strany výslovně souhlasí s tím, aby tato smlouva byla uvedena v přehledu smluv vedeném Městem Blatná, který obsahuje údaje o smluvních stranách, předmětu smlouvy, číselné označení smlouvy a datum jejího podpisu. Smluvní strany výslovně souhlasí, že tato smlouva může být bez časového omezení zveřejněna na oficiálních webových stránkách Města Blatná na síti Internet (www.mesto-blatna.cz), případně na externím úložišti dat k tomu určeném dle platné legislativy, a to včetně všech případných příloh a dodatků, avšak po znečitelnění osobních údajů umožňujících jednoznačnou identifikaci smluvních stran.

Účastníci berou na vědomí, že tato smlouva podléhá zveřejnění v souladu se zákonem č. 340/2015 Sb., o zvláštních podmínkách účinnosti některých smluv, uveřejňování těchto smluv a o registru smluv (zákon o registru smluv).


Uzavření tohoto dodatku č. 4 mezi městem Blatná a společností Zemědělství Blatná, a.s., bylo projednáno a schváleno (v souladu se zákonem č. 128/2000 Sb., o obcích v platném znění) usnesením rady města č. 65/20 dne 26. 2. 2020, čímž se osvědčuje platnost právního úkonu uzavření tohoto dodatku, které je podmíněno předchozím schválením, čímž se potvrzuje splnění

podmínek § 41, odst. 2) zákona č. 128/2000 Sb. o obcích (obecní zřízení), přičemž záměr uzavření dodatku č. 4 byl v souladu s § 39 zákona č. 128/2000 Sb. zveřejněn v zákonné lhůtě.


Tento dodatek obsahuje dvě číslované strany a je vyhotoven ve čtyřech stejnopisech, z nichž každá ze smluvních stran obdrží po dvou vyhotoveních.

V Blatné dne 26. 2. 2020

V Blatné dne 24. 3. 2020



pronajímatel



nájemce

Příloha k pachtovní smlouvě č. 555 / 2019

Město Blatná, r.č.: 250996, bytem: tř. T. G. Masaryka 322, Blatná, 38811

| Identifikace pozemku | | | | | | | | | | |
|----------------------|----|-----------|-------------|---------------|----------------|-------|---------------|--------------------|------------|---------------|
| Katastr | LV | Parcela | Zdroj evid. | Kultura | Celková výměra | Podíl | Pacht [Kč/ha] | Přísluš. vým. [ha] | Pacht [Kč] | Přípočet daně |
| Blatná | 1 | 235 / 0 | KN | trvalý travní | 0,2981 | 1 / 1 | 4000,0 | 0,2810 | 1124,00 | 0,00 |
| Blatná | 1 | 263 / 14 | KN | trvalý travní | 0,0105 | 1 / 1 | 4000,0 | 0,0048 | 19,20 | 0,00 |
| Blatná | 1 | 263 / 15 | KN | trvalý travní | 0,0031 | 1 / 1 | 4000,0 | 0,0031 | 12,40 | 0,00 |
| Blatná | 1 | 263 / 16 | KN | trvalý travní | 0,0074 | 1 / 1 | 4000,0 | 0,0074 | 29,60 | 0,00 |
| Blatná | 1 | 263 / 17 | KN | trvalý travní | 0,0149 | 1 / 1 | 4000,0 | 0,0149 | 59,60 | 0,00 |
| Blatná | 1 | 263 / 25 | KN | trvalý travní | 0,1008 | 1 / 1 | 4000,0 | 0,0930 | 372,00 | 0,00 |
| Blatná | 1 | 263 / 28 | KN | trvalý travní | 0,2348 | 1 / 1 | 4000,0 | 0,2272 | 908,80 | 0,00 |
| Blatná | 1 | 263 / 34 | KN | trvalý travní | 0,1812 | 1 / 1 | 4000,0 | 0,1812 | 724,80 | 0,00 |
| Blatná | 1 | 267 / 16 | KN | orná půda | 0,0031 | 1 / 1 | 4000,0 | 0,0031 | 12,40 | 0,00 |
| Blatná | 1 | 267 / 22 | KN | orná půda | 0,5285 | 1 / 1 | 4000,0 | 0,5285 | 2114,00 | 0,00 |
| Blatná | 1 | 271 / 3 | KN | orná půda | 1,6820 | 1 / 1 | 4000,0 | 1,6820 | 6728,00 | 0,00 |
| Blatná | 1 | 342 / 6 | KN | orná půda | 0,0826 | 1 / 1 | 4000,0 | 0,0480 | 192,00 | 0,00 |
| Blatná | 1 | 342 / 9 | KN | orná půda | 0,0450 | 1 / 1 | 4000,0 | 0,0075 | 30,00 | 0,00 |
| Blatná | 1 | 342 / 11 | KN | orná půda | 0,0115 | 1 / 1 | 4000,0 | 0,0050 | 20,00 | 0,00 |
| Blatná | 1 | 378 / 10 | KN | orná půda | 1,4076 | 1 / 1 | 4000,0 | 1,4076 | 5630,40 | 0,00 |
| Blatná | 1 | 378 / 15 | KN | orná půda | 0,6366 | 1 / 1 | 4000,0 | 0,5430 | 2172,00 | 0,00 |
| Blatná | 1 | 380 / 2 | KN | trvalý travní | 0,1838 | 1 / 1 | 4000,0 | 0,1420 | 568,00 | 0,00 |
| Blatná | 1 | 380 / 4 | KN | trvalý travní | 0,0688 | 1 / 1 | 4000,0 | 0,0560 | 224,00 | 0,00 |
| Blatná | 1 | 380 / 5 | KN | trvalý travní | 1,8266 | 1 / 1 | 4000,0 | 1,1162 | 4464,80 | 0,00 |
| Blatná | 1 | 380 / 19 | KN | trvalý travní | 0,3338 | 1 / 1 | 4000,0 | 0,3229 | 1291,60 | 0,00 |
| Blatná | 1 | 380 / 20 | KN | trvalý travní | 0,0191 | 1 / 1 | 4000,0 | 0,0191 | 76,40 | 0,00 |
| Blatná | 1 | 380 / 32 | KN | trvalý travní | 0,0188 | 1 / 1 | 4000,0 | 0,0140 | 56,00 | 0,00 |
| Blatná | 1 | 381 / 11 | KN | orná půda | 0,1993 | 1 / 1 | 4000,0 | 0,1611 | 644,40 | 0,00 |
| Blatná | 1 | 394 / 0 | KN | trvalý travní | 0,4124 | 1 / 1 | 4000,0 | 0,0164 | 65,60 | 0,00 |
| Blatná | 1 | 403 / 27 | KN | trvalý travní | 0,1835 | 1 / 1 | 4000,0 | 0,0946 | 378,40 | 0,00 |
| Blatná | 1 | 403 / 36 | KN | trvalý travní | 0,4311 | 1 / 1 | 4000,0 | 0,0997 | 398,80 | 0,00 |
| Blatná | 1 | 403 / 49 | KN | trvalý travní | 0,0495 | 1 / 1 | 4000,0 | 0,0349 | 139,60 | 0,00 |
| Blatná | 1 | 416 / 36 | KN | orná půda | 0,9351 | 1 / 1 | 4000,0 | 0,8160 | 3264,00 | 0,00 |
| Blatná | 1 | 416 / 37 | KN | orná půda | 0,0509 | 1 / 1 | 4000,0 | 0,0320 | 128,00 | 0,00 |
| Blatná | 1 | 422 / 1 | KN | orná půda | 0,4478 | 1 / 1 | 4000,0 | 0,3710 | 1484,00 | 0,00 |
| Blatná | 1 | 423 / 1 | KN | orná půda | 0,0115 | 1 / 1 | 4000,0 | 0,0085 | 34,00 | 0,00 |
| Blatná | 1 | 432 / 1 | KN | ostatní | 0,3352 | 1 / 1 | 4000,0 | 0,1994 | 797,60 | 0,00 |
| Blatná | 1 | 432 / 18 | KN | ostatní | 0,0283 | 1 / 1 | 4000,0 | 0,0283 | 113,20 | 0,00 |
| Blatná | 1 | 432 / 27 | KN | ostatní | 0,0319 | 1 / 1 | 4000,0 | 0,0160 | 64,00 | 0,00 |
| Blatná | 1 | 436 / 11 | KN | orná půda | 0,7421 | 1 / 1 | 4000,0 | 0,7209 | 2883,60 | 0,00 |
| Blatná | 1 | 442 / 2 | KN | trvalý travní | 0,7907 | 1 / 1 | 4000,0 | 0,1378 | 551,20 | 0,00 |
| Blatná | 1 | 455 / 3 | KN | orná půda | 0,0102 | 1 / 1 | 4000,0 | 0,0037 | 14,80 | 0,00 |
| Blatná | 1 | 456 / 7 | KN | trvalý travní | 0,0043 | 1 / 1 | 4000,0 | 0,0043 | 17,20 | 0,00 |
| Blatná | 1 | 463 / 43 | KN | trvalý travní | 0,1907 | 1 / 1 | 4000,0 | 0,0578 | 231,20 | 0,00 |
| Blatná | 1 | 472 / 9 | KN | orná půda | 0,0282 | 1 / 1 | 4000,0 | 0,0217 | 86,80 | 0,00 |
| Blatná | 1 | 514 / 9 | KN | trvalý travní | 0,0342 | 1 / 1 | 4000,0 | 0,0160 | 64,00 | 0,00 |
| Blatná | 1 | 648 / 6 | KN | vodní | 0,0013 | 1 / 1 | 4000,0 | 0,0013 | 5,20 | 0,00 |
| Blatná | 1 | 649 / 2 | KN | ostatní | 0,0086 | 1 / 1 | 4000,0 | 0,0086 | 34,40 | 0,00 |
| Blatná | 1 | 730 / 14 | KN | orná půda | 0,5081 | 1 / 1 | 4000,0 | 0,4456 | 1782,40 | 0,00 |
| Blatná | 1 | 730 / 24 | KN | orná půda | 0,0349 | 1 / 1 | 4000,0 | 0,0349 | 139,60 | 0,00 |
| Blatná | 1 | 730 / 42 | KN | orná půda | 0,0342 | 1 / 1 | 4000,0 | 0,0342 | 136,80 | 0,00 |
| Blatná | 1 | 730 / 45 | KN | orná půda | 0,1173 | 1 / 1 | 4000,0 | 0,1173 | 469,20 | 0,00 |
| Blatná | 1 | 730 / 50 | KN | orná půda | 0,0016 | 1 / 1 | 4000,0 | 0,0016 | 6,40 | 0,00 |
| Blatná | 1 | 730 / 51 | KN | orná půda | 0,0051 | 1 / 1 | 4000,0 | 0,0026 | 10,40 | 0,00 |
| Blatná | 1 | 730 / 55 | KN | orná půda | 0,1637 | 1 / 1 | 4000,0 | 0,1603 | 641,20 | 0,00 |
| Blatná | 1 | 730 / 61 | KN | orná půda | 0,0574 | 1 / 1 | 4000,0 | 0,0465 | 186,00 | 0,00 |
| Blatná | 1 | 730 / 64 | KN | orná půda | 0,0672 | 1 / 1 | 4000,0 | 0,0672 | 268,80 | 0,00 |
| Blatná | 1 | 730 / 65 | KN | orná půda | 0,0103 | 1 / 1 | 4000,0 | 0,0103 | 41,20 | 0,00 |
| Blatná | 1 | 730 / 67 | KN | orná půda | 0,0814 | 1 / 1 | 4000,0 | 0,0443 | 177,20 | 0,00 |
| Blatná | 1 | 730 / 105 | KN | orná půda | 0,0005 | 1 / 1 | 4000,0 | 0,0005 | 2,00 | 0,00 |
| Blatná | 1 | 739 / 1 | KN | orná půda | 0,4595 | 1 / 1 | 4000,0 | 0,4378 | 1751,20 | 0,00 |

Příloha k pachtovní smlouvě č. 555 / 2019

Město Blatná, r.č.: 250996, bytem: tř. T. G. Masaryka 322, Blatná, 38811

| Identifikace pozemku | | | | | | | | | | |
|----------------------|------|-----------|-------------|---------------|----------------|--------|---------------|--------------------|------------|---------------|
| Katastr | LV | Parcela | Zdroj evid. | Kultura | Celková výměra | Podíl | Pacht [Kč/ha] | Přísluš. vým. [ha] | Pacht [Kč] | Přípočet daně |
| Blatná | 1 | 739 / 3 | KN | orná půda | 0,0931 | 1 / 1 | 4000,0 | 0,0854 | 341,60 | 0,00 |
| Blatná | 1 | 739 / 4 | KN | orná půda | 0,0238 | 1 / 1 | 4000,0 | 0,0238 | 95,20 | 0,00 |
| Blatná | 1 | 756 / 7 | KN | orná půda | 0,5880 | 1 / 1 | 4000,0 | 0,5880 | 2352,00 | 0,00 |
| Blatná | 1 | 756 / 11 | KN | orná půda | 0,4463 | 1 / 1 | 4000,0 | 0,0184 | 73,60 | 0,00 |
| Blatná | 1 | 760 / 8 | KN | trvalý travní | 0,0256 | 1 / 1 | 4000,0 | 0,0256 | 102,40 | 0,00 |
| Blatná | 1 | 760 / 13 | KN | trvalý travní | 0,0215 | 1 / 1 | 4000,0 | 0,0045 | 18,00 | 0,00 |
| Blatná | 1 | 771 / 0 | KN | orná půda | 0,4534 | 1 / 1 | 4000,0 | 0,4534 | 1813,60 | 0,00 |
| Blatná | 1 | 772 / 3 | KN | orná půda | 0,2524 | 1 / 1 | 4000,0 | 0,1727 | 690,80 | 0,00 |
| Blatná | 1 | 775 / 2 | KN | trvalý travní | 1,1867 | 1 / 1 | 4000,0 | 0,9285 | 3714,00 | 0,00 |
| Blatná | 1 | 775 / 3 | KN | trvalý travní | 0,1450 | 1 / 1 | 4000,0 | 0,0290 | 116,00 | 0,00 |
| Blatná | 1 | 775 / 6 | KN | trvalý travní | 0,0119 | 1 / 1 | 4000,0 | 0,0119 | 47,60 | 0,00 |
| Blatná | 1 | 793 / 12 | KN | ostatní | 0,0316 | 1 / 1 | 4000,0 | 0,0066 | 26,40 | 0,00 |
| Blatná | 1 | 795 / 7 | KN | orná půda | 0,0936 | 1 / 1 | 4000,0 | 0,0936 | 374,40 | 0,00 |
| Blatná | 1 | 813 / 6 | KN | trvalý travní | 0,0123 | 1 / 1 | 4000,0 | 0,0108 | 43,20 | 0,00 |
| Blatná | 1 | 822 / 1 | KN | orná půda | 1,3925 | 1 / 1 | 4000,0 | 1,3925 | 5570,00 | 0,00 |
| Blatná | 1 | 822 / 2 | KN | orná půda | 0,0889 | 1 / 1 | 4000,0 | 0,0712 | 284,80 | 0,00 |
| Blatná | 1 | 823 / 0 | KN | ostatní | 0,0182 | 1 / 1 | 4000,0 | 0,0082 | 32,80 | 0,00 |
| Blatná | 1 | 825 / 0 | KN | orná půda | 1,6506 | 1 / 1 | 4000,0 | 1,5339 | 6135,60 | 0,00 |
| Blatná | 1 | 827 / 0 | KN | orná půda | 2,5025 | 1 / 1 | 4000,0 | 2,4474 | 9789,60 | 0,00 |
| Blatná | 1 | 846 / 1 | KN | orná půda | 2,3167 | 1 / 1 | 4000,0 | 2,2617 | 9046,80 | 0,00 |
| Blatná | 1 | 846 / 9 | KN | orná půda | 0,4864 | 1 / 1 | 4000,0 | 0,2512 | 1004,80 | 0,00 |
| Blatná | 1 | 846 / 34 | KN | orná půda | 0,0837 | 1 / 1 | 4000,0 | 0,0507 | 202,80 | 0,00 |
| Blatná | 1 | 846 / 35 | KN | orná půda | 0,2526 | 1 / 1 | 4000,0 | 0,2526 | 1010,40 | 0,00 |
| Blatná | 1 | 846 / 36 | KN | orná půda | 0,2401 | 1 / 1 | 4000,0 | 0,1886 | 754,40 | 0,00 |
| Blatná | 1 | 846 / 37 | KN | orná půda | 0,0106 | 1 / 1 | 4000,0 | 0,0106 | 42,40 | 0,00 |
| Blatná | 4548 | 846 / 47 | KN | orná půda | 0,1208 | 6 / 99 | 4000,0 | 0,0036 | 14,40 | 0,00 |
| Blatná | 4548 | 846 / 48 | KN | orná půda | 0,0521 | 6 / 99 | 4000,0 | 0,0030 | 12,00 | 0,00 |
| Blatná | 1 | 846 / 54 | KN | orná půda | 0,2405 | 1 / 1 | 4000,0 | 0,2405 | 962,00 | 0,00 |
| Blatná | 1 | 846 / 97 | KN | orná půda | 0,1612 | 1 / 1 | 4000,0 | 0,0483 | 193,20 | 0,00 |
| Blatná | 1 | 846 / 98 | KN | orná půda | 0,0051 | 1 / 1 | 4000,0 | 0,0051 | 20,40 | 0,00 |
| Blatná | 1 | 846 / 108 | KN | orná půda | 0,0740 | 1 / 1 | 4000,0 | 0,0688 | 275,20 | 0,00 |
| Blatná | 1 | 846 / 110 | KN | orná půda | 0,0501 | 1 / 1 | 4000,0 | 0,0193 | 77,20 | 0,00 |
| Blatná | 1 | 926 / 35 | KN | orná půda | 0,0740 | 1 / 1 | 4000,0 | 0,0740 | 296,00 | 0,00 |
| Blatná | 1 | 926 / 48 | KN | orná půda | 0,0073 | 1 / 1 | 4000,0 | 0,0009 | 3,60 | 0,00 |
| Blatná | 1 | 926 / 49 | KN | orná půda | 0,0077 | 1 / 1 | 4000,0 | 0,0028 | 11,20 | 0,00 |
| Blatná | 1 | 964 / 23 | KN | orná půda | 0,0480 | 1 / 1 | 4000,0 | 0,0340 | 136,00 | 0,00 |
| Blatná | 1 | 1067 / 2 | KN | orná půda | 0,0831 | 1 / 1 | 4000,0 | 0,0284 | 113,60 | 0,00 |
| Blatná | 1 | 1084 / 16 | KN | orná půda | 1,7602 | 1 / 1 | 4000,0 | 0,7723 | 3089,20 | 0,00 |
| Blatná | 1 | 1113 / 1 | KN | orná půda | 0,2129 | 1 / 1 | 4000,0 | 0,1583 | 633,20 | 0,00 |
| Blatná | 1 | 1113 / 3 | KN | orná půda | 0,4364 | 1 / 1 | 4000,0 | 0,3564 | 1425,60 | 0,00 |
| Blatná | 1 | 1113 / 8 | KN | orná půda | 0,5293 | 1 / 1 | 4000,0 | 0,4456 | 1782,40 | 0,00 |
| Blatná | 1 | 1117 / 2 | KN | orná půda | 0,5771 | 1 / 1 | 4000,0 | 0,2247 | 898,80 | 0,00 |
| Blatná | 1 | 1187 / 5 | KN | trvalý travní | 0,0222 | 1 / 1 | 4000,0 | 0,0015 | 6,00 | 0,00 |
| Blatná | 1 | 1187 / 8 | KN | trvalý travní | 0,0081 | 1 / 1 | 4000,0 | 0,0053 | 21,20 | 0,00 |
| Blatná | 1 | 1193 / 66 | KN | trvalý travní | 0,1703 | 1 / 1 | 4000,0 | 0,1136 | 454,40 | 0,00 |
| Blatná | 1 | 1193 / 79 | KN | trvalý travní | 0,1050 | 1 / 1 | 4000,0 | 0,0457 | 182,80 | 0,00 |
| Blatná | 1 | 1273 / 24 | KN | trvalý travní | 0,0510 | 1 / 1 | 4000,0 | 0,0160 | 64,00 | 0,00 |
| Blatná | 1 | 1284 / 15 | KN | orná půda | 0,0083 | 1 / 1 | 4000,0 | 0,0083 | 33,20 | 0,00 |
| Blatná | 1 | 1288 / 2 | KN | ostatní | 0,4473 | 1 / 1 | 4000,0 | 0,0029 | 11,60 | 0,00 |
| Blatná | 1 | 1292 / 0 | KN | orná půda | 0,1748 | 1 / 1 | 4000,0 | 0,1436 | 574,40 | 0,00 |
| Blatná | 1 | 1300 / 13 | KN | orná půda | 0,1527 | 1 / 1 | 4000,0 | 0,1383 | 553,20 | 0,00 |
| Blatná | 1 | 1303 / 3 | KN | trvalý travní | 0,7648 | 1 / 1 | 4000,0 | 0,7042 | 2816,80 | 0,00 |
| Blatná | 1 | 1385 / 12 | KN | orná půda | 0,0315 | 1 / 1 | 4000,0 | 0,0044 | 17,60 | 0,00 |
| Blatná | 1 | 1392 / 8 | KN | trvalý travní | 0,0929 | 1 / 1 | 4000,0 | 0,0060 | 24,00 | 0,00 |
| Blatná | 1 | 1395 / 8 | KN | trvalý travní | 0,0019 | 1 / 1 | 4000,0 | 0,0019 | 7,60 | 0,00 |
| Blatná | 1 | 1395 / 9 | KN | trvalý travní | 0,0073 | 1 / 1 | 4000,0 | 0,0035 | 14,00 | 0,00 |

Příloha k pachtovní smlouvě č. 555 / 2019

Město Blatná, r.č.: 250996, bytem: tř. T. G. Masaryka 322, Blatná, 38811

| Identifikace pozemku | | | | | | | | | | |
|----------------------|------|-----------|-------------|---------------|----------------|-------|---------------|--------------------|------------|---------------|
| Katastr | LV | Parcela | Zdroj evid. | Kultura | Celková výměra | Podíl | Pacht [Kč/ha] | Přísluš. vým. [ha] | Pacht [Kč] | Přípočet daně |
| Blatná | 1 | 1405 / 1 | KN | orná půda | 2,7440 | 1 / 1 | 4000,0 | 2,7112 | 10844,80 | 0,00 |
| Blatná | 1 | 1405 / 8 | KN | ostatní | 0,0255 | 1 / 1 | 4000,0 | 0,0255 | 102,00 | 0,00 |
| Blatná | 1 | 1411 / 0 | KN | trvalý travní | 0,1025 | 1 / 1 | 4000,0 | 0,1025 | 410,00 | 0,00 |
| Blatná | 1 | 1429 / 5 | KN | trvalý travní | 1,2431 | 1 / 1 | 4000,0 | 1,2059 | 4823,60 | 0,00 |
| Blatná | 1 | 1429 / 15 | KN | trvalý travní | 0,4030 | 1 / 1 | 4000,0 | 0,3891 | 1556,40 | 0,00 |
| Blatná | 1 | 1429 / 16 | KN | trvalý travní | 0,0085 | 1 / 1 | 4000,0 | 0,0065 | 26,00 | 0,00 |
| Blatná | 1 | 1429 / 23 | KN | trvalý travní | 0,0028 | 1 / 1 | 4000,0 | 0,0028 | 11,20 | 0,00 |
| Blatná | 1 | 1429 / 24 | KN | trvalý travní | 0,7113 | 1 / 1 | 4000,0 | 0,7073 | 2829,20 | 0,00 |
| Blatná | 1 | 1429 / 29 | KN | trvalý travní | 0,0089 | 1 / 1 | 4000,0 | 0,0089 | 35,60 | 0,00 |
| Blatná | 1 | 1429 / 30 | KN | trvalý travní | 0,0199 | 1 / 1 | 4000,0 | 0,0170 | 68,00 | 0,00 |
| Blatná | 1 | 1561 / 2 | KN | trvalý travní | 0,4665 | 1 / 1 | 4000,0 | 0,1453 | 581,20 | 0,00 |
| Blatná | 1 | 1561 / 56 | KN | trvalý travní | 0,1050 | 1 / 1 | 4000,0 | 0,0063 | 25,20 | 0,00 |
| Blatná | 1 | 1567 / 1 | KN | orná půda | 3,6880 | 1 / 1 | 4000,0 | 3,1969 | 12787,60 | 0,00 |
| Blatná | 77 | 1567 / 6 | KN | orná půda | 0,0361 | 1 / 4 | 4000,0 | 0,0023 | 9,20 | 0,00 |
| Blatná | 1 | 1567 / 7 | KN | orná půda | 0,0180 | 1 / 1 | 4000,0 | 0,0127 | 50,80 | 0,00 |
| Blatná | 1 | 1567 / 8 | KN | orná půda | 0,2073 | 1 / 1 | 4000,0 | 0,1909 | 763,60 | 0,00 |
| Blatná | 1 | 1567 / 9 | KN | orná půda | 1,0270 | 1 / 1 | 4000,0 | 1,0012 | 4004,80 | 0,00 |
| Blatná | 1 | 1567 / 58 | KN | orná půda | 0,6983 | 1 / 1 | 4000,0 | 0,6377 | 2550,80 | 0,00 |
| Blatná | 77 | 1567 / 61 | KN | orná půda | 0,1604 | 1 / 4 | 4000,0 | 0,0106 | 42,40 | 0,00 |
| Blatná | 1 | 1567 / 72 | KN | orná půda | 0,0129 | 1 / 1 | 4000,0 | 0,0129 | 51,60 | 0,00 |
| Blatná | 1 | 1585 / 1 | KN | orná půda | 2,3474 | 1 / 1 | 4000,0 | 2,1157 | 8462,80 | 0,00 |
| Blatná | 1 | 1585 / 4 | KN | orná půda | 0,0183 | 1 / 1 | 4000,0 | 0,0183 | 73,20 | 0,00 |
| Blatná | 1 | 1585 / 5 | KN | orná půda | 0,0064 | 1 / 1 | 4000,0 | 0,0064 | 25,60 | 0,00 |
| Blatná | 1 | 1585 / 6 | KN | orná půda | 0,0446 | 1 / 1 | 4000,0 | 0,0376 | 150,40 | 0,00 |
| Blatná | 1 | 1585 / 10 | KN | orná půda | 0,0796 | 1 / 1 | 4000,0 | 0,0796 | 318,40 | 0,00 |
| Blatná | 1 | 1585 / 16 | KN | orná půda | 0,2953 | 1 / 1 | 4000,0 | 0,2212 | 884,80 | 0,00 |
| Blatná | 1 | 1599 / 2 | KN | trvalý travní | 0,0102 | 1 / 1 | 4000,0 | 0,0102 | 40,80 | 0,00 |
| Blatná | 1 | 1600 / 2 | KN | orná půda | 0,0043 | 1 / 1 | 4000,0 | 0,0043 | 17,20 | 0,00 |
| Blatná | 1 | 1628 / 11 | KN | orná půda | 0,0533 | 1 / 1 | 4000,0 | 0,0166 | 66,40 | 0,00 |
| Blatná | 1 | 1651 / 73 | KN | trvalý travní | 0,0143 | 1 / 1 | 4000,0 | 0,0143 | 57,20 | 0,00 |
| Blatná | 1 | 1685 / 0 | KN | orná půda | 0,0160 | 1 / 1 | 4000,0 | 0,0160 | 64,00 | 0,00 |
| Blatná | 1 | 1718 / 0 | KN | orná půda | 0,3310 | 1 / 1 | 4000,0 | 0,2895 | 1158,00 | 0,00 |
| Blatná | 1 | 1719 / 0 | KN | orná půda | 0,7572 | 1 / 1 | 4000,0 | 0,7354 | 2941,60 | 0,00 |
| Blatná | 1 | 1730 / 1 | KN | orná půda | 2,4031 | 1 / 1 | 4000,0 | 2,3178 | 9271,20 | 0,00 |
| Blatná | 1 | 1730 / 18 | KN | orná půda | 0,5245 | 1 / 1 | 4000,0 | 0,5245 | 2098,00 | 0,00 |
| Blatná | 1 | 1741 / 1 | KN | orná půda | 8,1888 | 1 / 1 | 4000,0 | 0,7660 | 3064,00 | 0,00 |
| Blatná | 1 | 1741 / 4 | KN | orná půda | 0,0177 | 1 / 1 | 4000,0 | 0,0177 | 70,80 | 0,00 |
| Blatná | 1 | 1741 / 5 | KN | orná půda | 0,0052 | 1 / 1 | 4000,0 | 0,0052 | 20,80 | 0,00 |
| Blatná | 1 | 1741 / 6 | KN | orná půda | 0,0663 | 1 / 1 | 4000,0 | 0,0663 | 265,20 | 0,00 |
| Blatná | 1 | 1741 / 7 | KN | orná půda | 0,0224 | 1 / 1 | 4000,0 | 0,0157 | 62,80 | 0,00 |
| Blatná | 1 | 1741 / 8 | KN | orná půda | 0,4000 | 1 / 1 | 4000,0 | 0,3889 | 1555,60 | 0,00 |
| Blatná | 1 | 1741 / 9 | KN | orná půda | 0,0073 | 1 / 1 | 4000,0 | 0,0048 | 19,20 | 0,00 |
| Blatná | 1 | 1741 / 14 | KN | orná půda | 0,2663 | 1 / 1 | 4000,0 | 0,2455 | 982,00 | 0,00 |
| Blatná | 1 | 1755 / 0 | KN | trvalý travní | 0,1007 | 1 / 1 | 4000,0 | 0,0070 | 28,00 | 0,00 |
| Blatná | 1 | 1767 / 2 | KN | trvalý travní | 16,2961 | 1 / 1 | 4000,0 | 15,7281 | 62912,40 | 0,00 |
| Blatná | 1557 | 1772 / 2 | KN | orná půda | 1,1240 | 1 / 3 | 4000,0 | 0,3579 | 1431,60 | 0,00 |
| Blatná | 1 | 1772 / 5 | KN | orná půda | 0,0159 | 1 / 1 | 4000,0 | 0,0159 | 63,60 | 0,00 |
| Blatná | 1 | 1772 / 8 | KN | orná půda | 0,1155 | 1 / 1 | 4000,0 | 0,1155 | 462,00 | 0,00 |
| Blatná | 309 | 1772 / 15 | KN | orná půda | 0,0252 | 2 / 5 | 4000,0 | 0,0101 | 40,40 | 0,00 |
| Blatná | 1 | 1783 / 4 | KN | trvalý travní | 0,0042 | 1 / 1 | 4000,0 | 0,0042 | 16,80 | 0,00 |
| Blatná | 1 | 1868 / 2 | KN | orná půda | 0,0049 | 1 / 1 | 4000,0 | 0,0049 | 19,60 | 0,00 |
| Blatná | 1 | 1904 / 5 | KN | ostatní | 0,0166 | 1 / 1 | 4000,0 | 0,0166 | 66,40 | 0,00 |
| Blatná | 1 | 1906 / 2 | KN | ostatní | 0,0978 | 1 / 1 | 4000,0 | 0,0978 | 391,20 | 0,00 |
| Blatná | 1 | 1906 / 3 | KN | ostatní | 0,0895 | 1 / 1 | 4000,0 | 0,0895 | 358,00 | 0,00 |
| Blatná | 309 | 1912 / 2 | KN | orná půda | 0,0203 | 2 / 5 | 4000,0 | 0,0081 | 32,40 | 0,00 |
| Blatná | 1 | 1915 / 3 | KN | ostatní | 0,0006 | 1 / 1 | 4000,0 | 0,0006 | 2,40 | 0,00 |

Příloha k pachtovní smlouvě č. 555 / 2019

Město Blatná, r.č.: 250996, bytem: tř. T. G. Masaryka 322, Blatná, 38811

Identifikace pozemku


| Katastr | LV | Parcela | Zdroj evid. | Kultura | Celková výměra | Podíl | Pacht [Kč/ha] | Přísluš. vým. [ha] | Pacht [Kč] | Přípočet daně |
|------------------|------|-------------|-------------|---------------|----------------|--------|---------------|--------------------|------------|---------------|
| Blatná | 1 | 1925 / 2 | KN | ostatní | 0,1041 | 1 / 1 | 4000,0 | 0,0651 | 260,40 | 0,00 |
| Blatná | 1 | 1954 / 3 | KN | ostatní | 0,1398 | 1 / 1 | 4000,0 | 0,0993 | 397,20 | 0,00 |
| Blatná | 1 | 1968 / 9 | KN | ostatní | 0,0142 | 1 / 1 | 4000,0 | 0,0074 | 29,60 | 0,00 |
| Blatná | 1 | 1976 / 1 | KN | ostatní | 0,0043 | 1 / 1 | 4000,0 | 0,0028 | 11,20 | 0,00 |
| Blatná | 1 | 1993 / 13 | KN | ostatní | 0,0720 | 1 / 1 | 4000,0 | 0,0664 | 265,60 | 0,00 |
| Blatná | 1 | 1993 / 15 | KN | ostatní | 0,0271 | 1 / 1 | 4000,0 | 0,0120 | 48,00 | 0,00 |
| Blatná | 1 | 1995 / 2 | KN | ostatní | 0,0120 | 1 / 1 | 4000,0 | 0,0034 | 13,60 | 0,00 |
| Blatná | 1 | 1996 / 10 | KN | ostatní | 0,0008 | 1 / 1 | 4000,0 | 0,0008 | 3,20 | 0,00 |
| Blatná | 1 | 2005 / 2 | KN | ostatní | 0,0940 | 1 / 1 | 4000,0 | 0,0078 | 31,20 | 0,00 |
| Blatná | 1 | 2014 / 1 | KN | ostatní | 0,0470 | 1 / 1 | 4000,0 | 0,0470 | 188,00 | 0,00 |
| Blatná | 1 | 2014 / 2 | KN | ostatní | 0,0454 | 1 / 1 | 4000,0 | 0,0402 | 160,80 | 0,00 |
| Blatná | 1 | 2017 / 16 | KN | ostatní | 0,0037 | 1 / 1 | 4000,0 | 0,0037 | 14,80 | 0,00 |
| Blatná | 1 | 2018 / 0 | KN | orná půda | 0,6622 | 1 / 1 | 4000,0 | 0,6038 | 2415,20 | 0,00 |
| Blatná | 1 | 2054 / 2 | KN | ostatní | 0,0369 | 1 / 1 | 4000,0 | 0,0369 | 147,60 | 0,00 |
| Blatná | 1 | 2066 / 9 | KN | ostatní | 0,0048 | 1 / 1 | 4000,0 | 0,0038 | 15,20 | 0,00 |
| Blatná | 1 | 2073 / 2 | KN | ostatní | 0,2285 | 1 / 1 | 4000,0 | 0,1782 | 712,80 | 0,00 |
| Blatná | 1 | 2073 / 3 | KN | ostatní | 0,0271 | 1 / 1 | 4000,0 | 0,0271 | 108,40 | 0,00 |
| Blatná | 1 | 2073 / 8 | KN | ostatní | 0,0043 | 1 / 1 | 4000,0 | 0,0043 | 17,20 | 0,00 |
| Blatná | 1 | 2073 / 9 | KN | ostatní | 0,0047 | 1 / 1 | 4000,0 | 0,0031 | 12,40 | 0,00 |
| Blatná | 1 | 2265 / 0 | KN | orná půda | 0,2306 | 1 / 1 | 4000,0 | 0,1139 | 455,60 | 0,00 |
| Blatná | 1 | 2276 / 2 | KN | orná půda | 0,1318 | 1 / 1 | 4000,0 | 0,0607 | 242,80 | 0,00 |
| Hajany u Blatné | 2688 | 1172 / 1 | KN | trvalý travní | 0,2233 | 1 / 1 | 4000,0 | 0,2233 | 893,20 | 0,00 |
| Hněvkov u Mačkov | 1 | 100 / 4 | GP | neuvedeno | 0,1611 | 1 / 1 | 4000,0 | 0,1611 | 644,40 | 0,00 |
| Hněvkov u Mačkov | 1 | 104 / 4 | GP | neuvedeno | 0,1350 | 1 / 1 | 4000,0 | 0,1350 | 540,00 | 0,00 |
| Hněvkov u Mačkov | 1 | 160 / 0 | PK | neuvedeno | 1,3776 | 1 / 1 | 4000,0 | 0,6778 | 2711,20 | 0,00 |
| Hněvkov u Mačkov | 1 | 167 / 0 | PK | neuvedeno | 0,1777 | 1 / 1 | 4000,0 | 0,1777 | 710,80 | 0,00 |
| Hněvkov u Mačkov | 1 | 172 / 6 | GP | neuvedeno | 0,1200 | 1 / 1 | 4000,0 | 0,1200 | 480,00 | 0,00 |
| Hněvkov u Mačkov | 1 | 205 / 0 | KN | orná půda | 0,3906 | 1 / 1 | 4000,0 | 0,3906 | 1562,40 | 0,00 |
| Hněvkov u Mačkov | 1 | 206 / 0 | PK | neuvedeno | 0,2305 | 1 / 1 | 4000,0 | 0,2305 | 922,00 | 0,00 |
| Hněvkov u Mačkov | 1 | 207 / 1 | KN | trvalý travní | 8,1777 | 1 / 1 | 4000,0 | 8,1777 | 32710,80 | 0,00 |
| Hněvkov u Mačkov | 1 | 207 / 1 / 1 | PK | neuvedeno | 4,6317 | 1 / 1 | 4000,0 | 4,6317 | 18526,80 | 0,00 |
| Hněvkov u Mačkov | 1 | 207 / 2 | PK | neuvedeno | 1,5202 | 1 / 1 | 4000,0 | 1,5202 | 6080,80 | 0,00 |
| Hněvkov u Mačkov | 1 | 208 / 1 | PK | neuvedeno | 2,6211 | 1 / 1 | 4000,0 | 2,6211 | 10484,40 | 0,00 |
| Hněvkov u Mačkov | 1 | 208 / 13 | PK | neuvedeno | 0,9046 | 1 / 1 | 4000,0 | 0,9046 | 3618,40 | 0,00 |
| Hněvkov u Mačkov | 1 | 209 / 0 | PK | neuvedeno | 0,2593 | 1 / 1 | 4000,0 | 0,2593 | 1037,20 | 0,00 |
| Hněvkov u Mačkov | 1 | 214 / 0 | PK | neuvedeno | 0,6819 | 1 / 1 | 4000,0 | 0,6819 | 2727,60 | 0,00 |
| Hněvkov u Mačkov | 256 | 224 / 17 | PK | neuvedeno | 0,1557 | 4 / 15 | 4000,0 | 0,0415 | 166,00 | 0,00 |
| Hněvkov u Mačkov | 1 | 228 / 18 | PK | neuvedeno | 0,2218 | 1 / 1 | 4000,0 | 0,2218 | 887,20 | 0,00 |
| Hněvkov u Mačkov | 1 | 228 / 19 | PK | neuvedeno | 0,2166 | 1 / 1 | 4000,0 | 0,2166 | 866,40 | 0,00 |
| Hněvkov u Mačkov | 1 | 270 / 0 | PK | neuvedeno | 0,1851 | 1 / 1 | 4000,0 | 0,1851 | 740,40 | 0,00 |
| Hněvkov u Mačkov | 1 | 270 / 1 | KN | orná půda | 6,1802 | 1 / 1 | 4000,0 | 6,1802 | 24720,80 | 0,00 |
| Hněvkov u Mačkov | 1 | 315 / 3 | PK | neuvedeno | 0,5197 | 1 / 1 | 4000,0 | 0,5197 | 2078,80 | 0,00 |
| Hněvkov u Mačkov | 1 | 315 / 11 | GP | neuvedeno | 0,4500 | 1 / 1 | 4000,0 | 0,4500 | 1800,00 | 0,00 |
| Hněvkov u Mačkov | 1 | 315 / 14 | GP | neuvedeno | 0,5050 | 1 / 1 | 4000,0 | 0,4750 | 1900,00 | 0,00 |
| Hněvkov u Mačkov | 1 | 315 / 15 | GP | neuvedeno | 0,5050 | 1 / 1 | 4000,0 | 0,4651 | 1860,40 | 0,00 |
| Hněvkov u Mačkov | 1 | 315 / 16 | GP | neuvedeno | 0,4500 | 1 / 1 | 4000,0 | 0,2670 | 1068,00 | 0,00 |
| Hněvkov u Mačkov | 1 | 315 / 17 | GP | neuvedeno | 0,1300 | 1 / 1 | 4000,0 | 0,1300 | 520,00 | 0,00 |
| Hněvkov u Mačkov | 1 | 438 / 1 | PK | neuvedeno | 0,6807 | 1 / 1 | 4000,0 | 0,5951 | 2380,40 | 0,00 |
| Hněvkov u Mačkov | 1 | 438 / 5 | PK | neuvedeno | 0,2282 | 1 / 1 | 4000,0 | 0,1121 | 448,40 | 0,00 |
| Hněvkov u Mačkov | 1 | 445 / 2 | PK | neuvedeno | 0,1129 | 1 / 1 | 4000,0 | 0,0760 | 304,00 | 0,00 |
| Hněvkov u Mačkov | 1 | 522 / 5 | GP | neuvedeno | 0,0467 | 1 / 1 | 4000,0 | 0,0330 | 132,00 | 0,00 |
| Hněvkov u Mačkov | 1 | 583 / 5 | GP | neuvedeno | 0,0500 | 1 / 1 | 4000,0 | 0,0500 | 200,00 | 0,00 |
| Hněvkov u Mačkov | 1 | 587 / 0 | PK | neuvedeno | 0,0539 | 1 / 1 | 4000,0 | 0,0539 | 215,60 | 0,00 |
| Hněvkov u Mačkov | 1 | 588 / 0 | PK | neuvedeno | 1,1995 | 1 / 1 | 4000,0 | 1,1995 | 4798,00 | 0,00 |
| Hněvkov u Mačkov | 1 | 606 / 0 | PK | neuvedeno | 0,5337 | 1 / 1 | 4000,0 | 0,4530 | 1812,00 | 0,00 |
| Hněvkov u Mačkov | 1 | 655 / 1 | PK | neuvedeno | 0,3194 | 1 / 1 | 4000,0 | 0,3194 | 1277,60 | 0,00 |

Příloha k pachtovní smlouvě č. 555 / 2019


územní část Blatná, r.č.: 250996, bytem: tř. T. G. Masaryka 322, Blatná, 38811

Identifikace pozemku

| Katastr | LV | Parcela | Zdroj evid. | Kultura | Celková výměra | Podíl | Pacht [Kč/ha] | Přísluš. vým. [ha] | Pacht [Kč] | Přípočet daně |
|-----------------------------|----|---------|-------------|-----------|----------------|-------|---------------|--------------------|------------------|---------------|
| Hněvkov u Mačkov. | 1 | 660 / 1 | PK | neuvedeno | 0,1758 | 1 / 1 | 4000,0 | 0,1758 | 703,20 | 0,00 |
| Hněvkov u Mačkov. | 1 | 662 / 0 | PK | neuvedeno | 0,1310 | 1 / 1 | 4000,0 | 0,0992 | 396,80 | 0,00 |
| Hněvkov u Mačkov. | 1 | 664 / 1 | PK | neuvedeno | 0,3061 | 1 / 1 | 4000,0 | 0,2464 | 985,60 | 0,00 |
| Hněvkov u Mačkov. | 1 | 664 / 2 | PK | neuvedeno | 0,1122 | 1 / 1 | 4000,0 | 0,1122 | 448,80 | 0,00 |
| Hněvkov u Mačkov. | 1 | 675 / 0 | PK | neuvedeno | 0,0809 | 1 / 1 | 4000,0 | 0,0809 | 323,60 | 0,00 |
| Celkem: | | | | | | | | 95,3885 | 381554,0 | 0,00 |
| Pachtovné k výplatě: | | | | | | | | | 381554,00 | |



Propachtovatel



Pachtýř