

**Lesy České republiky, s.p.**

se sídlem Přemyslova 1106/19, Nový Hradec Králové, 500 08 Hradec Králové

IČO: 42196451, DIČ CZ42196451

zapsán v obchodním rejstříku u Krajského soudu v Hradci Králové, oddíl AXII, vložka č. 540

zastoupený p. Ing. Danielem Szórádem, Ph.D., generální ředitel

na základě Podpisového řádu č. 2/2014 zastoupený p. Ing. Petrem Josefem Zettlem, lesním správcem Lesní správy Horní Blatná

pod adresou: nám. Sv. Vavřince 119, Horní Blatná, PSČ 362 35

bankovní spojení: Komerční banka, a.s., pobočka Nejdek

číslo účtu: 5152970287/0100

*jako pronajímatel na straně jedné (dále jen „pronajímatel“)*

a

**Krajská správa a údržba silnic Karlovarského kraje, příspěvková organizace**

se sídlem v Sokolově, Chebská 282, PSČ 356 01

kontaktní adresa: Dolní Rychnov, Chebská 282, PSČ 356 04

zastoupená ředitelem organizace Ing. Zdeňkem Pavlasem

IČ: 70947023

DIČ: CZ70947023

Bankovní spojení: Komerční banka, a.s., pobočka Karlovy Vary

Číslo účtu: 78 – 2496840247/0100

Oprávněn jednat ve věcech technických: In [redacted]

mobil: [redacted]

Odp. pracovník: [redacted]

Zřizovací listina č. ZK 59/01 ze dne 13.12.2001

Výpis obchodního rejstříku vedený u Krajského soudu v Plzni, oddíl Pr, vložka 114

*jako nájemce na straně druhé (dále jen „nájemce“)*

uzavírají tento:

**Dodatek č. 1 ke smlouvě č. B/9869 631-13 (45/NS/2013) (dále jen „smlouva“)**

Smlouva se doplňuje, resp. mění následovně:

**Z Čl. I., bod 1. se vypouští následující pozemky:**

Číslo parcely	Druh pozemku	Výměra v m <sup>2</sup>	Pronajímaná výměra v m <sup>2</sup>	Katastrální území	LV	Obec
441/35	Ostatní plocha	274	274	Oldřichov u Nejdku	155	Nejdek
441/36	Ostatní plocha	316	316	Oldřichov u Nejdku	155	Nejdek
441/37	Ostatní plocha	3667	3667	Oldřichov u Nejdku	155	Nejdek
Celkem			4257			

**Čl. I., bod 1. se mění následovně:**

Číslo parcely	Druh pozemku	Výměra v m <sup>2</sup>	Pronajímaná výměra v m <sup>2</sup>	Katastrální území	LV	Obec
441/48	Ostatní plocha	434	434	Oldřichov u Nejdku	155	Nejdek
441/39	Ostatní plocha	160	160	Oldřichov u Nejdku	155	Nejdek
Celkem			594			

Celková výměra pronajímaných pozemků tedy činí 594 m<sup>2</sup>.

**Čl. IV., bod 1. se mění následovně:**

Nájemné za předmět nájmu včetně inflace činí 5.361,- Kč (slovy: pět tisíc tři sta šedesát jedná korun českých).

Výpočet: 594 m<sup>2</sup> x 9,0258 Kč/m<sup>2</sup>/rok

*V roce 2015 činí nájemné:*

- pozemek p.č. 441/39	160 m <sup>2</sup>	160 x 9,0258 Kč/m <sup>2</sup> /rok	1.444,-- Kč
- pozemek p.č. 441/48	434 m <sup>2</sup>	434 x 9,0258 Kč/m <sup>2</sup> /rok	3.917,-- Kč
- pozemek p.č. 441/37	3667 m <sup>2</sup>	3667 x 9,0258 Kč/m <sup>2</sup> /rok : 365 x 14 (poměrná část od 1.1.2015 do 14.1.2015)	1.270,-- Kč.

**C e l k e m r o k 2 0 1 5**

**6.631,-Kč**

1. Smlouva se od 1.1.2014 nově řídí ust. § 2021 a násl. z.č. 89/2012 Sb.
2. Ostatní ujednání smlouvy nedotčená tímto dodatkem zůstávají v platnosti.
3. Nájemce a pronajímatel se zněním dodatku č. 1 plně souhlasí, což stvrzují svými podpisy.
4. Dodatek nabývá platnosti a účinnosti dnem podpisu tohoto dodatku oběma smluvními stranami.
5. Tento dodatek č. 1 ke smlouvě č. B/9869 631-13 (45/NS/2013) byl uzavřen v souladu s rozhodnutím odboru správa majetku Krajského úřadu Karlovarského kraje č. OSM/N/PO/013-02-2016.

V Horní Blatné dne 27. 11. 2015

Pronajímatel:

Lesy České republiky, s.p.  
[02]  
Králové  
Blatná

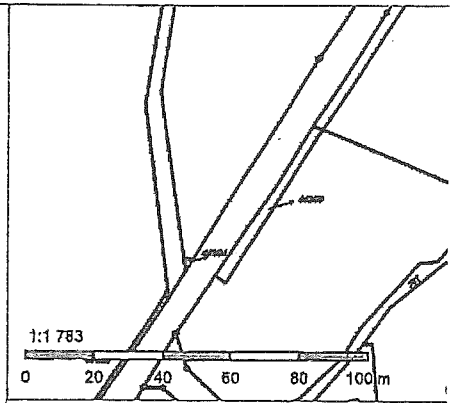
Ing. Petr Josef Zettl  
Lesní správce  
Lesní správy Horní Blatná

Nájemce:

Ing. Zdeněk Pavlas  
ředitel organizace  
Krajská správa a údržba silnic  
Karlovarského kraje  
příspěvková organizace

### Informace o pozemku

Parcelní číslo:	<u>441/397</u>
Obec:	<u>Nejdek [555380]</u>
Katastrální území:	<u>Oldřichov u Nejdku [702633]</u>
Číslo LV:	<u>155</u>
Výměra [m <sup>2</sup> ]:	<u>160</u>
Typ parcely:	Parcela katastru nemovitostí
Mapový list:	KMD
Určení výměry:	Ze souřadnic v S-JTSK
Způsob využití:	jiná plocha
Druh pozemku:	ostatní plocha



### Vlastníci, jiní oprávnění

Vlastnické právo	Podíl
Česká republika,	
Právo hospodařit s majetkem státu	Podíl
Lesy České republiky, s.p., Přemyslova 1106/19, Nový Hradec Králové, 50008 Hradec Králové	

### Způsob ochrany nemovitosti

Název
pozemek určený k plnění funkcí lesa

### Seznam BPEJ

Parcela nemá evidované BPEJ.

### Omezení vlastnického práva

Nejsou evidována žádná omezení.

### Jiné zápisy

Nejsou evidovány žádné jiné zápisy.

Řízení, v rámci kterých byl k nemovitosti zapsán cenový údaj

Nemovitost je v územním obvodu, kde státní správu katastru nemovitostí ČR vykonává Katastrální úřad pro Karlovarský kraj, Katastrální pracoviště Karlovy Vary

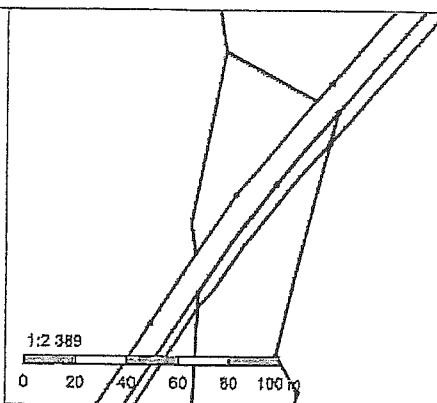
Zobrazené údaje mají informativní charakter. Platnost k 23.12.2015 10:00:00.

© 2004 - 2015 Český úřad zeměměřičký a katastrální, Pod sídlištěm 1800/9, Kobyličky, 18211 Praha 8  
Podání určená katastrálním úřadům a pracovištím zasílejte přímo na jejich e-mail adresu.

Verze aplikace: 5.3.0 build 0

### Informace o pozemku

Parcelní číslo:	<u>441/487</u>
Obec:	<u>Nejdek [555380]Z</u>
Katastrální území:	<u>Oldřichov u Nejdku [702633]</u>
Číslo LV:	<u>155</u>
Výměra [m <sup>2</sup> ]:	434
Typ parcely:	Parcela katastru nemovitostí
Mapový list:	KMD
Určení výměry:	Graficky nebo v digitalizované mapě
Způsob využití:	jiná plocha
Druh pozemku:	ostatní plocha



### Vlastníci, jiní oprávnění

Vlastnické právo	Podíl
Česká republika,	
Právo hospodařit s majetkem státu	Podíl
Lesy České republiky, s.p., Přemyslova 1106/19, Nový Hradec Králové, 50008 Hradec Králové	

### Způsob ochrany nemovitosti

Název
pozemek určený k plnění funkcí lesa

### Seznam BPEJ

Parcela nemá evidované BPEJ.

### Omezení vlastnického práva

Nejsou evidována žádná omezení.

### Jiné zápisy

Nejsou evidovány žádné jiné zápisy.

Řízení, v rámci kterých byl k nemovitosti zapsán cenový údaj

Nemovitost je v územním obvodu, kde státní správu katastru nemovitostí ČR vykonává Katastrální úřad pro Karlovarský kraj, Katastrální pracoviště Karlovy VaryZ


Zobrazené údaje mají informativní charakter. Platnost k 17.12.2015 12:00:00.

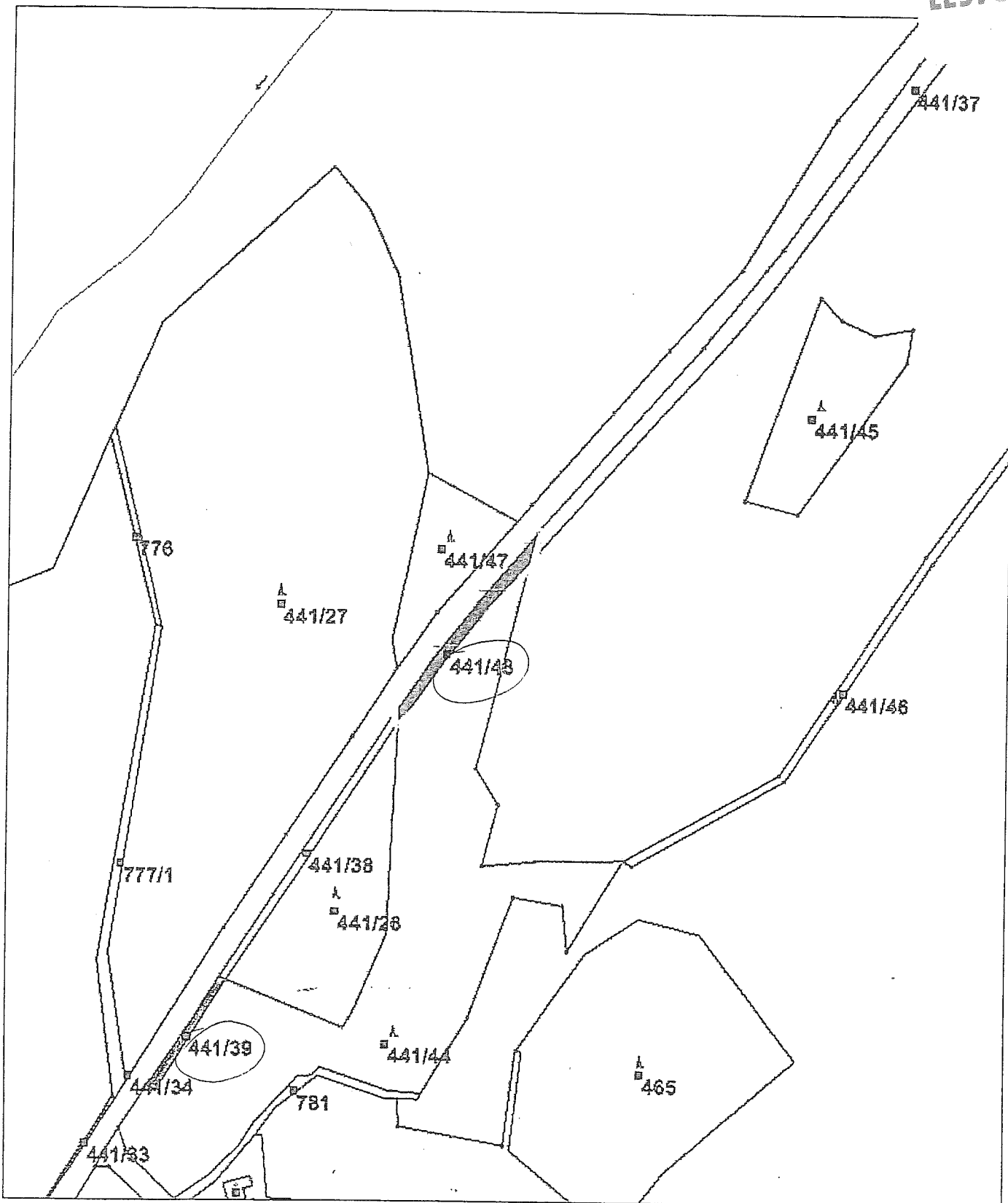
© 2004 - 2015 Český úřad zeměměřičký a katastrálníZ, Pod sídlištěm 1800/9, Kobylisy, 18211 Praha 8Z  
 Podání určená katastrálním úřadům a pracovištím zasílejte přímo na jejich e-mail adresuZ.

Verze aplikace: 5.3.0 build 0

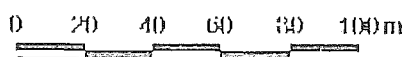
# VÝKAZ DOSAVADNÍHO A NOVÉHO STAVU ÚDAJŮ KATASTRU NEMOVITOSTÍ

Dosavadní stav			Nový stav										
Označení pozemku parc. číslem	Výměra parcely ha : m <sup>2</sup>	Druh pozemku Způsob využití	Označení pozemku parc. číslem	Výměra parcely ha : m <sup>2</sup>	Druh pozemku Způsob využití	Typ stavby	Způsob využití	Porovnání se stavem evidence právních vztahů					
								Způsob využití	Způsob využití	Díl přechází z pozemku označeného v		Číslo listu vlastnictví	Výměra dílu ha : m <sup>2</sup>
								katastru nemovitostí	dřívejší poz. evidenci				
441/3	148 : 73 : 61	lesní poz. les (ne hospodář.)	441/3	148 : 62 : 81	lesní poz. les (ne hospodář.)			0	441/3	155	149 : 62 : 81		
			441/47	15 : 80	lesní poz. les (ne hospodář.)			0	441/3	155	15 : 80		
441/14	177 : 59 : 96	lesní poz. les (ne hospodář.)	441/14	176 : 07 : 78	lesní poz. les (ne hospodář.)			0	441/14	155	176 : 07 : 78		
			441/44	1 : 17 : 94	lesní poz. les (ne hospodář.)			0	441/14	155	1 : 17 : 94		
			441/45	25 : 91	lesní poz. les (ne hospodář.)			2	441/14	155	25 : 91		
			441/46	8 : 33	lesní poz. les (ne hospodář.)			2	441/14	155	8 : 33		
441/37	41 : 01	ostat. ul. jiná plocha	441/37	36 : 67	ostat. ul. jiná plocha			0	441/37	155	36 : 67		
			441/48	4 : 34	ostat. pl. jiná plocha			0	441/37	155	4 : 34		
326	79 : 58			326 : 79 : 58									

GEOMETRICKÝ PLÁN pro rozdělení pozemku		Geometrický plán ověřil úředně oprávněný zeměměřický inženýr		Stejnopis ověřil úředně oprávněný zeměměřický inženýr	
Jméno, příjmení: [redacted]		Jméno, příjmení: [redacted]		Jméno, příjmení: [redacted]	
Číslo položky seznamu úředně oprávněných zeměměřických inženýrů		1081/1995		Číslo položky seznamu úředně oprávněných zeměměřických inženýrů	
Dne: 19.8.2014		Číslo: 217/14		Dne: 26.8.2014	
Náležitosti a přesnost/odpovídná právní předpisům.		Číslo: 226/14		Dne: 26.8.2014	
Katastrální úřad souhlasí s označováním parcel.		Tento stejnopis odpovídá geometrickému plánu v elektronické podobě uloženému v dokumentaci katastrálního úřadu.		Ověření stejnopisu geometrického plánu v listinné podobě.	
Výškovník: Geodetické služby - v.řezná 2267 Sokolov 356 01 Číslo plánu: 112-2/2014 Obec: Karlovy Vary Katastr: Nejdek Katastrální úřad: Oldřichov u Nejdku Výškový list: KMD (Kr 2-8/42,44)		KÚ pro Karlovarský kraj KP Karlovy Vary Bc. Jana Hušková PGP-819/2014-403 2014.08.26 10:42:12 CEST			
Důležitým vlastníkům pozemků byla poskytnuta možnost seznámit se v terénu s průběhem navrhovaných nových hranic, které byly označeny příslušnými způsoby.		pl.mezník, dř.kolík			



17.12.2015 13:03:42,



1 : 2 000