

SMLOUVA O DÍLO

č. 50-1-951/19/PD

Pro projektovou dokumentaci a výkon autorského dozoru

č. zhotovitele: 06-0-4558-9729/20

Lesy České republiky, s. p.

IČO: 42196451

DIČ: CZ42196451

sídlo: Přemyslova 1106/19, Nový Hradec Králové, 500 08 Hradec Králové,

zapsán v obchodním rejstříku u Krajského soudu Hradec Králové, oddíl A XII, vložka 540

statutární orgán: Ing. Josef Vojáček, generální ředitel,

zastoupené na základě pověření dle směrnice 2/2019 Podpisový řád Ing. Miroslavem Kahánkem, vedoucím Správy toků – oblast povodí Odry

ve věcech technických jedná: Ing. Miroslav Kahánek, vedoucí ST, číslo telefonu: [REDACTED]

e-mail: [REDACTED]

[REDACTED] zástupce vedoucího ST,

číslo telefonu: [REDACTED], e-mail: [REDACTED]

bankovní spojení: Komerční banka, a.s., pobočka Hradec Králové

číslo účtu: 26300-511/0100

(dále jen „objednatel“)

a

Vodohospodářský rozvoj a výstavba a.s.

sídlem Nábřežní 90/4, 150 00 Praha 5 - Smíchov

IČO: 47116901

DIČ: CZ47116901

zapsána v obchodním rejstříku u Městského soudu v Praze pod spisovou značkou B 1930

zastoupený: Ing. Jan Cihlář, ředitel divize 02

ve věcech technických jedná: [REDACTED], autorizovaná osoba

číslo telefonu: [REDACTED] e-mail: [REDACTED]

bankovní spojení: Komerční banka, a. s.

číslo účtu: 19-1583390227/0100

(dále jen „zhotovitel“)

uzavírají a tímto uzavřeli podle § 2586 a násl. zákona č. 89/2012 Sb., občanský zákoník, v rozhodném znění, tuto

smlouvu o dílo

I.

Předmět smlouvy

1. Předmětem této smlouvy jsou závazky zhotovitele:

1.1. Vypracovat pro objednatele na vlastní nebezpečí a odpovědnost projektovou dokumentaci:

Projektovou dokumentaci pro vydání společného povolení a pro provádění stavby

„Papákův potok km 0,400-1,230“; dále jen „projektová dokumentace“;

na vodním toku: **Papákův potok**, číslo hydrologického pořadí: 2-01-01-0710,

IDVT: 10212484, úsek ř. km: 0,425 – 1,230,

katastrální území: Mořkov, okres Nový Jičín, kraj Moravskoslezský

vše za podmínek stanovených příslušnými právními předpisy a technickými normami, zadávacím řízením, správními akty a touto smlouvou.

- 1.2. Provádět autorský dozor projektanta nad souladem prováděné stavby s ověřenou (schválenou) projektovou dokumentací.
2. Projektová činnost bude provedena podle ustanovení § 159 zákona č. 183/2006 Sb., v účinném znění s odpovědností projektanta uvedeným ustanovením upravenou.
3. Rozsah, obsah a postup zpracování projektové dokumentace je dán vyhláškou č. 499/2006 Sb., o dokumentaci staveb; vyhláškou č. 503/2006 Sb., o podrobnější úpravě územního rozhodování, územního opatření a stavebního řádu; vyhláškou č. 183/2018 Sb., o náležitostech rozhodnutí a dalších opatření vodoprávního úřadu a o dokladech předkládaných vodoprávnímu úřadu; touto smlouvou včetně zadávacího listu projekčních prací, který je přílohou č. 1 této smlouvy. Projektová dokumentace pro společné povolení stavby bude zpracována minimálně v rozsahu a obsahu dokumentace pro provádění stavby.
4. Projektová dokumentace bude splňovat technické požadavky dle vyhlášky č. 590/2002 Sb., o technických požadavcích pro vodní díla, dále dle vyhlášky č. 268/2009 Sb., o technických požadavcích na stavby.
5. Projektová dokumentace bude zpracována v podrobnostech umožňujících zadání a provádění stavby (dle zákona č. 134/2016 Sb., o zadávání veřejných zakázek a dle vyhlášky č. 169/2016 Sb., o stanovení rozsahu dokumentace veřejné zakázky na stavební práce a soupisu stavebních prací, dodávek a služeb s výkazem výměr, v účinných zněních).
6. Nedílnou součástí závazků zhotovitele dle této smlouvy je též zajištění všech podkladů, průzkumů a zkoušek potřebných pro zpracování projektové dokumentace v rozsahu nezbytném pro řádnou a oprávněnou realizaci stavby. Zejména se jedná o:
 - geodetické práce,
 - zpracování geometrického plánu stavby pro majetkoprávní vypořádání potvrzené katastrální úřadem,
 - aktuální údaje Českého hydrometeorologického ústavu,
 - plán BOZP zpracovaný koordinátorem BOZP,
 - zpracování hydrotechnických výpočtů
 - statické posouzení navrhovaných a dotčených objektů a konstrukcí (v případě návrhu opěrných zdí či stupně, mostu a lávky).
7. Nedílnou součástí závazků zhotovitele dle této smlouvy je rovněž osobní projednání projektované stavby se všemi dotčenými vlastníky a uživateli nemovitostí, s dotčenými orgány státní správy, se samosprávou, s vlastníky či správci inženýrských sítí a komunikací a s dalšími fyzickými a právními osobami dotčenými stavbou nebo jejím prováděním, a to včetně vypořádání jejich připomínek.
8. Zhotovitel též zajistí veškeré doklady potřebné pro vydání společného povolení, resp. dle zadávacího listu.
9. Zhotovitel prohlašuje, že je seznámen se všemi údaji potřebnými pro řádné provedení díla a že se před podpisem této smlouvy seznámil s povahou budoucího staveniště.
10. Autorský dozor bude prováděn formou kontrolní činnosti projektanta na stavbě – účasti autorizované osoby na stavbě dle potřeb objednatele (zpravidla při kontrolních dnech, kontrolních prohlídkách stavby, při předání a převzetí staveniště stavby, při předání a převzetí zhotovené stavby apod.). V rámci výkonu autorského dozoru dle této smlouvy bude zhotovitel kontrolovat soulad prováděné stavby s jím zhotovenou, ověřenou (schválenou) projektovou dokumentací, se stavebním povolením (územním rozhodnutím), jakož i s dalšími právními akty a vyjádřeními, které jsou pro realizaci stavby závazné a s nimiž byl objednatelem seznámen nebo s nimiž se seznámil v průběhu realizace této smlouvy; zjištění učiněná při této činnosti zhotovitel neprodleně zaznamená ve stavebním deníku, a to včetně svých návrhů a požadavků. Zhotovitel se ve stavebním deníku vždy vyjádří ke všem zápisům, které mohou mít vliv na shora uvedený soulad, a to formou jejich odsouhlasení, nesouhlasu nebo

návrhu úprav dalšího postupu. K výkonu činnosti autorského dozoru bude zhotovitel vyzván objednatelem, a to alespoň 7 dní předem. Zhotovitel je povinen učinit úkon autorského dozoru v době objednatelem stanovené, byl-li k němu dle předchozí věty včas vyzván.

11. Projektová dokumentace bude vyhotovena v množství:

pro společné povolení a pro provádění stavby: **7 ks paré v tištěné podobě,**

a 1 x v elektronické podobě (needitovatelné – formát pdf., editovatelné – formát docx. xlsx. dwg. dgn.)

II.

Doba plnění

1. Zahájení prací na projektové dokumentaci: předpoklad 16. 3. 2020

Dílo (projektová dokumentace) bude provedeno (dokončeno a předáno) nejpozději do:

Projektová dokumentace pro vydání společného povolení a pro provádění stavby:

31. 12. 2020

Další dílčí termíny zpracování projektové dokumentace:

- geodetické zaměření, terénní a průzkumné práce do -

31. 4. 2020

- zajištění podkladů pro návrh technického řešení včetně předložení **konceptu projektu**, který bude projednán na výrobním výboru svolaném projektantem do -

30. 6. 2020

- závěrečný výrobní výbor bude svolán nejpozději do -

31. 10. 2020

- odevzdání geometrických plánů do -

30. 11. 2020

- předání 1 paré dokumentace k závěrečnému posouzení shody s požadavky objednatele – dokumentační komise do -

30. 11. 2020

Objednatel si vyhrazuje právo svolat více výrobních výborů – dle potřeby a zadávacího listu.

2. Dílo je provedeno, je-li způsobilé sloužit svému účelu a nevykazuje-li vady. Dílo má vadu, neodpovídá-li smlouvě. Objednatel není povinen převzít dílo vykazující závažné zjevné vady, popřípadě dílo nezpůsobilé sloužit svému účelu. Pokud zhotovitel připraví práce k odevzdání před sjednaným termínem, zavazuje se objednatel převzít je i v nabídnuté zkrácené lhůtě.

3. Autorský dozor bude zhotovitelem poskytován od předání a převzetí staveniště stavby, po dobu provádění stavby, jež je předmětem projektové dokumentace, a to do okamžiku vydání kolaudačního souhlasu, resp. oprávněného zahájení užívání stavby, jež je předmětem projektové dokumentace. Není-li kolaudační souhlas požadován, končí činnost autorského dozoru převzetím dokončené stavby objednatelem.

III.

Cena za dílo a platební podmínky

1. Za řádně provedené dílo – projektovou dokumentaci dle čl. I. odst. 1.1. této smlouvy náleží zhotoviteli cena za dílo v celkové výši 717 400,-- Kč bez DPH, slovy sedmsetsedmnácttisícčtyřista korun českých bez DPH.

1.1. Právo na zaplacení ceny za dílo vzniká zhotoviteli vystavením potvrzení objednatele o kontrole provedeného díla, které nevykazuje zjevné vady. Uplatní-li objednatel v přiměřené lhůtě od převzetí díla v potvrzení o kontrole provedeného díla zjevné vady, vzniká zhotoviteli právo na zaplacení ceny díla až po odstranění těchto vad.

1.2. V případech, že zhotovitel je plátcem DPH, bude k ceně připočtena DPH ve výši dle příslušného právního předpisu.

1.3. Uvedená cena za dílo zahrnuje veškeré náklady zhotovitele na provedení díla – projektové dokumentace a poskytnutí všech práv a plnění dle této smlouvy, s výjimkou výkonu autorského dozoru (cena je stanovena bez autorského dozoru).

2. Za vykonaný autorský dozor se sjednává smluvní cena, a to jako sazba za účast na stavbě. Sazba za účast na stavbě činí **3 200,- Kč** bez DPH (k této částce bude připočtena DPH ve výši dle příslušného právního předpisu – v případě, že je zhotovitel plátcem DPH) za jednu účast zhotovitele na stavbě. V rámci této sazby je zahrnuta odměna za kontrolní činnost vykonanou zhotovitelem dle čl. I, odst. 10 v průběhu jednoho kalendářního dne a náhrada veškerých nákladů zhotovitele s takovou činností spojených, včetně nákladů na cestovné, stravné a případné ubytování.
3. Zálohy objednatel neposkytuje.
4. Cena za dílo dle odstavce 1 bude zhotoviteli uhrazena jednorázově na základě řádného daňového dokladu (faktury), vystaveného zhotovitelem po dokončení díla zhotovitelem a jeho převzetí objednatelem, stvrzeného protokolem dle čl. III odst. 1.2 a čl. V. odst. 3 této smlouvy, a doručeného objednateli ve třech vyhotoveních na adresu Lesy České republiky s. p., Správa toků – oblast povodí Odry se sídlem ve Frýdku-Místku, Nádražní 2811, 738 01 Frýdek-Místek.
5. Cena za řádně vykonaný autorský dozor dle odstavce 2 bude objednatelem zhotoviteli hrazena vždy za všechny úkony výkonu autorského dozoru v období jednoho kalendářního měsíce, jež se považují za jedno dílčí zdanitelné plnění ve smyslu příslušných právních předpisů, a to na základě faktury (daňového dokladu) vystaveného zhotovitelem po uplynutí kalendářního měsíce, za nějž cena náleží, nejpozději do 15. dne kalendářního měsíce po takovém kalendářním měsíci následujícího, doručeného objednateli.
6. Splatnost faktur je 21 dní ode dne jejího doručení smluvní straně.
7. Objednatel je oprávněn zhotovitelem vystavenou fakturu vrátit bez proplacení, jestliže vyúčtování nevyhovuje stanoveným požadavkům, zejména pak:
 - jestliže faktura neobsahuje všechny náležitosti daňového dokladu nebo náležitosti dle této smlouvy,
 - nebyly-li vyúčtované práce provedeny, vykazují-li vady, nebo jsou-li účtovány neoprávněně.

IV.

Další práva a povinnosti smluvních stran

1. Projektovou dokumentaci vypracuje autorizovaná osoba v oboru stavby vodního hospodářství a krajinného inženýrství [REDACTED]
2. Zhotovitel projedná návrh technického řešení stavby na výrobních výborech, které s dostatečným předstihem svolá v průběhu zpracování projektové dokumentace, za účasti objednatele a dalších zúčastněných stran dotčených stavbou. Zápisy z výrobních výborů budou součástí dokladové části projektové dokumentace.
3. Zhotovitel se zavazuje provést odborný výklad v dokumentační komisi objednatele.
 - 3.1. Zhotovitel poskytne pro jednání dokumentační komise, konané v průběhu zpracování PD, potřebné podklady (např. fotodokumentaci, textové části a výkresy v elektronické podobě – formát pdf.) v termínu minimálně 7 dní předem (před konáním DK).
 - 3.2. Zhotovitel PD předloží objednateli pro účely dokumentační komise konané před odevzdáním díla 1 kompletní paré projektové dokumentace v tištěné podobě a její elektronickou verzi v termínu nejpozději 1 měsíc před termínem odevzdání díla (případně dílčího plnění).

3.3. Zápis z jednání dokumentační komise konané před odevzdáním díla bude zhotoviteli zaslán nejpozději 7 dní před termínem odevzdání díla (za předpokladu dodržení všech smluvených termínů ze strany zhotovitele). Zhotovitel má možnost předložit požadovaný počet paré kompletní projektové dokumentace v tištěné podobě a její elektronickou verzi i dříve než ve stanovený termín.

4. Zhotovitel se zúčastní ústního jednání v rámci společného řízení.
5. Nedílnou součástí projektové dokumentace (pro společné povolení a pro provádění stavby) bude soupis stavebních prací, dodávek a služeb s výkazem výměr (slepý rozpočet) a položkový (kontrolní) rozpočet s výkazem výměr. Soupis stavebních prací, dodávek a služeb s výkazem výměr a položkový rozpočet budou zpracované dle vyhlášky č. 169/2016 Sb., o stanovení rozsahu dokumentace veřejné zakázky na stavební práce a soupisu stavebních prací, dodávek a služeb s výkazem výměr. Výkaz výměr bude vypracován také samostatně, jako součást každého paré projektové dokumentace, přičemž u jednotlivých položek bude vždy uveden způsob a postup výpočtu a jejich popis. Postup výpočtu celkové výměry bude uveden s popisem odkazujícím na příslušnou grafickou nebo textovou část dokumentace, tak aby umožnil kontrolu celkové výměry.
 - 5.1. Součástí budou zahrnuty i položky vedlejších a ostatních nákladů vyplývající ze zpracované projektové dokumentace a z požadavků objednatele jako samostatný stavební objekt (včetně případného rozlišení dle charakteru finančních prostředků).
 - 5.2. Pokud budou součástí soupisu prací a položkového rozpočtu stavby stavební práce definované „R“ položkou, bude v samostatné příloze provedena kalkulace a rozbor každé takovéto položky.
6. Soupis prací bude stanovovat podrobný popis všech stavebních prací, dodávek či služeb nezbytných k úplné realizaci předmětu veřejné zakázky. Položky soupisu prací budou popsány v podrobnostech jednoznačně vymezujících obsah požadovaných stavebních prací, dodávek či služeb. Soupis prací bude vypracován v aktuální cenové soustavě ÚRS. Elektronická podoba soupisu prací bude splňovat požadavky pro zadávání veřejné zakázky ve smyslu zákona č. 134/2016 Sb., o zadávání veřejných zakázek.
7. Položkový rozpočet stavby (kontrolní rozpočet), včetně souhrnu a krycího listu bude obsažen v paré č. 1 a 2 projektové dokumentace. Položkový rozpočet stavby bude vypracován v cenové soustavě ÚRS a v cenové úrovni platné k termínu odevzdání prací. Bude-li zhotovitel v prodlení s řádným dokončením díla a jeho předáním objednateli, předá objednateli řádně dokončené dílo v podobě s položkovým rozpočtem vypracovaným v cenové soustavě ÚRS platné ke dni předání řádně dokončeného díla objednateli.
8. Zhotovitel se bude účastnit veřejného projednávání s vlastníky pozemků (staveb), na nichž má být provedena stavba dle projektové dokumentace, a zajistí poskytnutí všech potřebných podkladů pro návrh majetkoprávních smluv k jejich vyřízení zástupcům obce Mořkov.
9. Zhotovitel projedná s uživatelem rybářského revíru podmínky, za nichž uživatel rybářského revíru provede slovení rybí obsádky v místě stavby, realizované na základě projektové dokumentace pořízené dle této smlouvy, včetně pořízení protokolů výsledku slovení (minimálně přehled odchycených druhů s počtem odlovených jedinců a určení místa, kam budou přemístěni; pokud bude toto místo dodatečně změněno, protokol bude odpovídajícím způsobem doplněn) a zajistí jejich vyjádření v uvedeném směru. Výsledky tohoto projednání sdělí objednateli a zároveň mu předá vyjádření podepsané uživatelem dle věty první.
10. Projektová dokumentace bude obsahovat (v části Zásady organizace výstavby) posouzení, zda práce a činnosti vykonávané na stavbě budou podléhat povinnosti zpracování plánu bezpečnosti a ochrany zdraví při práci na staveništi a povinnosti určit potřebný počet koordinátorů bezpečnosti a ochrany zdraví při práci (BOZP) ve fázi přípravy díla. Pokud bude nutné určit koordinátora BOZP, objednatel jej na vlastní náklady určí a zhotovitel poskytne koordinátorovi potřebnou součinnost.
11. Plán bezpečnosti a ochrany zdraví při práci na staveništi bude součástí projektové dokumentace a bude zpracován koordinátorem dle přílohy č. 6 nařízení vlády č. 591/2006 Sb., o bližších minimálních požadavcích na bezpečnost a ochranu zdraví při práci na staveništích
12. Statické výpočty, hydrotechnické výpočty a výkazy výměr budou vypracovány tak, aby byly kontrolovatelné. Vždy bude uveden postup výpočtu a vstupní parametry, u výkazu výměr s odkazujícím popisem na příslušnou grafickou nebo textovou část projektové dokumentace.

13. Projekt bude členěn na stavební objekty dle požadavků objednatele a podle charakteru finančních prostředků. Všechny stavební objekty budou zaříděny do druhu a oboru stavebnictví dle klasifikace stavebních objektů.
14. Originály všech dokladů budou součástí paré č. 1 projektové dokumentace.
15. Zhotovitel souhlasí s rozmnožováním projektové dokumentace pro potřeby zajištění přípravy stavby a pro zadání a provádění stavby.

V.

Předání a převzetí díla, odpovědnost za vady, záruka za jakost

1. Místem odevzdání díla (dílčího plnění) dle této smlouvy jsou Lesy České republiky, s. p., Správa toků – oblast povodí Odry se sídlem ve Frýdku-Místku, Nádražní 2811, 738 01 Frýdek-Místek.
2. Zjistí-li objednatel v rámci kontroly prováděných prací nedostatky, vyzve zhotovitele k jejich odstranění. Tím není dotčena lhůta (lhůty) dle čl. II odst. 1 této smlouvy.
3. O předání a převzetí díla bude učiněn datovaný zápis do protokolu a potvrzen oběma smluvními stranami. Bude-li dílo vykazovat závažné zjevné vady, popř. nebude-li způsobilé sloužit svému účelu, vyznačí objednatel tuto skutečnost do protokolu, popř. do potvrzení o kontrole provedeného díla, se specifikací zjištěných vad. V takovém případě se má zato, že k předání díla nedošlo.
4. Zhotovitel odpovídá objednateli za správnost, celistvost a úplnost jím zpracované projektové dokumentace, za správnost, celistvost, úplnost a bezpečnost stavby provedené podle jím zpracované projektové dokumentace a proveditelnost stavby podle této dokumentace, jakož i za technickou a ekonomickou úroveň projektu technologického zařízení, včetně vlivů na životní prostředí. Záruku za jakost v rozsahu dle předchozí věty zhotovitel objednateli poskytuje na dobu 5 let od vydání kolaudačního souhlasu k užívání stavby, jež je předmětem projektové dokumentace zhotovené dle této smlouvy, nejdéle však na dobu 10 let od převzetí takové projektové dokumentace objednatelem.
5. Zhotovitel je povinen nejpozději do 14 dnů po obdržení oznámení vady písemně oznámit objednateli, zda vadu díla uznává či neuznává. Pokud tak neučiní, platí, že vadu uznává. Neuplatní-li objednatel písemně při oznámení vady jiné právo z odpovědnosti za vady, platí, že požaduje odstranění vady. Neoznámí-li objednatel písemně zhotoviteli jinak, platí, že objednatel požaduje odstranění vady dodáním chybějící věci, je-li možno vadu odstranit dodáním chybějící věci, nebo opravou věci (díla), je-li možné vadu odstranit opravou věci (díla). Vadu je zhotovitel povinen odstranit nejpozději do 30 dnů od jejího oznámení objednatelem, není-li dohodnuto jinak. Uplatní-li objednatel u zhotovitele právo na přiměřenou slevu z ceny za dílo, je zhotovitel povinen slevu poskytnout (vrátit objednateli část již zaplacené ceny za dílo odpovídající výši uplatněné slevy) do 30 dnů od jejího uplatnění.
6. Zhotovitel je povinen vydat objednateli potvrzení o tom, kdy objednatel právo z odpovědnosti za vady uplatnil, co je obsahem reklamace a jaký způsob vyřízení reklamace objednatel požaduje, jakož i potvrzení o datu a způsobu vyřízení reklamace a dále potvrzení o provedení opravy a době jejího trvání, případně písemné odůvodnění zamítnutí reklamace.
7. Zhotovitel je povinen nahradit objednateli veškeré náklady, jež objednatel účelně vynaložil v souvislosti s uplatněním práva z odpovědnosti za vady a odstraňováním vady. Tuto náhradu poskytne zhotovitel na účet objednatele, a to na základě objednatelem řádně vystaveného daňového dokladu (faktury), doručeného zhotoviteli, se splatností 21 dnů ode dne doručení. V případě, že faktura nebude mít odpovídající náležitosti, je zhotovitel oprávněn zaslat ji ve lhůtě splatnosti zpět objednateli k doplnění, aniž se tak dostane do prodlení s platbou; lhůta splatnosti počíná běžet znovu od doručení náležitě doplněných či opravených dokladů zhotoviteli.
8. Zhotovitel odpovídá za škody vzniklé v důsledku vad projektové dokumentace.

VI.

Smluvní pokuty

1. V případě prodlení zhotovitele s dokončením a předáním díla (dílčího plnění) dle čl. II. odst. 1 této smlouvy zaplatí zhotovitel objednateli smluvní pokutu ve výši 0,1 % z ceny za dílo (dílčí plnění) bez DPH za každý, byť i započatý, den prodlení.

V případě, že zhotovitel poruší svoji povinnost vyúčtovat v příslušném roce alespoň částku dle čl. III. odst. 4 této smlouvy, je povinen zaplatit objednateli smluvní pokutu ve výši 25 % částky rozdílu mezi částkou, již měl dle této smlouvy v příslušném roce vyúčtovat, a částkou skutečně a oprávněně vyúčtovanou.

2. V případě porušení povinnosti stanovené čl. IV. odst. 3.2. této smlouvy (zhotovitel nepředloží objednateli ve stanoveném termínu dohodnutá paré projektové dokumentace pro účely dokumentační komise) je zhotovitel povinen zaplatit objednateli smluvní pokutu ve výši 2 % z ceny za dílo (dílčí plnění) bez DPH.
3. V případě porušení povinnosti stanovené čl. I. odst. 10 této smlouvy zhotovitelem zavazuje se zhotovitel zaplatit objednateli smluvní pokutu ve výši 5 000,- Kč za každou neúčast autorizované osoby na stavbě dle potřeb objednatele.
4. V případě prodlení zhotovitele s odstraněním vady dle čl. V. odst. 5 této smlouvy je zhotovitel povinen zaplatit objednateli smluvní pokutu ve výši 1 000,- Kč za každý, byť i započatý, den prodlení.
5. V případě, že zhotovitel nesplní závazky plynoucí z této smlouvy a dílo či jeho část z důvodů spočívajících na jeho straně řádně nedokončí a nepředá objednateli, je povinen, vyjma případů uvedených v čl. VII. odst. 2 této smlouvy, zaplatit objednateli smluvní pokutu ve výši 25 % z celkové částky za dílo bez DPH.
6. Smluvní pokuty mohou být kombinovány (tzn., že uplatnění jedné smluvní pokuty nevylučuje souběžné uplatnění jakékoliv jiné smluvní pokuty).
7. Úhradu smluvní pokuty provede zhotovitel na účet objednatele, a to na základě objednatelem řádně vystaveného daňového dokladu (faktury), doručeného zhotoviteli, se splatností 21 dnů ode dne jeho vystavení. K faktuře musí být přiloženo oznámení o uplatnění smluvní pokuty obsahující popis a časové určení události, která v souladu se smlouvou zakládá právo objednatele smluvní pokutu požadovat. V případě, že faktura nebude mít odpovídající náležitosti, je zhotovitel oprávněn zaslat ji ve lhůtě splatnosti zpět objednateli k doplnění, aniž se tak dostane do prodlení s platbou; lhůta splatnosti počíná běžet od doručení náležitě doplněného či opraveného dokladu zhotoviteli.

VII.

Odstoupení od smlouvy

1. Objednatel i zhotovitel jsou oprávněni odstoupit od této smlouvy v případech a za podmínek stanovených občanským zákoníkem anebo touto smlouvou.
2. Zhotovitel je oprávněn odstoupit od této smlouvy zejména v případě, pokud mu objednatel i přes předchozí písemnou výzvu v dodatečně poskytnuté, přiměřené lhůtě neposkytne součinnost nutnou pro řádnou realizaci díla dle této smlouvy, anebo pokud je objednatel v prodlení s platbou ceny za dílo (dílčí plnění) po dobu delší než jeden měsíc.
3. Objednatel je oprávněn odstoupit od této smlouvy zejména v případě:
 - provádění prací v rozporu s touto smlouvou,
 - pokud je zhotovitel v úpadku,
 - v případě prodlení zhotovitele s dokončením a předáním díla (dílčího plnění) dle čl. II. odst. 1 této smlouvy delšího než 2 měsíce,
 - jestliže z chování zhotovitele, postupu prací nebo jiných okolností nepochybně vyplývá, že povinnost zhotovitele bude porušena způsobem, který zakládá právo objednatele od této smlouvy odstoupit.
4. Objednatel je oprávněn od této smlouvy odstoupit (v rozsahu dosud neposkytnutých plnění) rovněž v případě, že se nepodaří zajistit uzavření příslušných smluv se všemi vlastníky pozemků, jež mají být dotčeny stavbou, jejíž projektová dokumentace má být zhotovena na základě této smlouvy, tak aby stavba byla realizována a zůstala ve vlastnictví státu s právem hospodařit objednatele, přičemž objednatel o této skutečnosti písemně informuje zhotovitele nejpozději spolu s odstoupením. V takovém případě náleží zhotoviteli cena za práce skutečně a řádně provedené do okamžiku

odstoupení; při určení této ceny se vychází z ceny odpovídajícího dílčího plnění dle čl. III. této smlouvy.

5. Vzájemná práva a povinnosti smluvních stran se v případě ukončení této smlouvy řídí ustanoveními občanského zákoníku, nestanoví-li smlouva něco jiného.

VIII.

Závěrečná ujednání

1. Tato smlouva nabývá platnosti a účinnosti dnem jejího podpisu oběma smluvními stranami. V případě, že se na tuto smlouvu vztahuje povinnost uveřejnění prostřednictvím registru smluv dle zákona č. 340/2015 Sb., o zvláštních podmínkách účinnosti některých smluv, uveřejňování těchto smluv a o registru smluv (zákon o registru smluv), v rozhodném znění, a je-li dle uvedeného zákona účinnost této smlouvy vázána na její uveřejnění, nabývá tato smlouva účinnosti nejdříve dnem uveřejnění.
2. Otázky smluvně neupravené se řeší dle ustanovení občanského zákoníku.
3. Tuto smlouvu je možno měnit pouze oboustranně schválenými písemnými dodatky.
4. O změnách oprávněných osob nebo jejich kontaktních údajů a změnách bankovního spojení se smluvní strany bez zbytečného odkladu písemně informují.
5. Smluvní strany prohlašují, že předem souhlasí s možným zpřístupněním či zveřejněním (uveřejněním) celé této smlouvy v jejím plném znění.
6. Smluvní strana je povinna upozornit druhou smluvní stranu na takové informace a údaje ve smlouvě, které nemohou být zpřístupněny nebo zveřejněny (uveřejněny), neboť ochrana takových informací a údajů je vyžadována podle zvláštních právních předpisů.
7. Smluvní strany níže svým podpisem stvrzují, že v průběhu vyjednávání o této Smlouvě vždy jednaly a postupovaly čestně a transparentně a současně se zavazují, že takto budou jednat i při plnění této Smlouvy a veškerých činnostech s ní souvisejících.

Smluvní strany se dále zavazují vždy jednat tak a přijmout taková opatření, aby nedošlo ke vzniku důvodného podezření na spáchání trestného činu či k samotnému jeho spáchání (včetně formy účastenství), v důsledku tedy jednat tak, aby kterákoliv ze smluvních stran nemohla být přičtena odpovědnost podle zákona č. 418/2011 Sb., o trestní odpovědnosti právnických osob a řízení proti nim, nebo nevznikla trestní odpovědnost fyzických osob (včetně zaměstnanců) podle zákona č. 40/2009 Sb., trestní zákoník, případně aby nebylo zahájeno trestní stíhání proti jakékoliv ze smluvních stran včetně jejich zaměstnanců podle platných právních předpisů.

Lesy ČR za tímto účelem vytvořily tzv. Criminal compliance program Lesů České republiky, s. p. (viz www.lesy-cr.cz), a v jeho rámci přijaly závazek vymezovat se proti jakémukoli protiprávnímu a neetickému jednání a nastavily postupy k prevenci a odhalování takového jednání.

8. Smluvní strany shodně prohlašují, že se řádně seznámily s uvedenými smluvními podmínkami a bezvýhradně s nimi souhlasí. Nedílnou závaznou součástí smlouvy jsou i její přílohy.
9. Smlouva je vyhotovena ve čtyřech stejnopisech, z nichž každá ze stran obdrží po dvou.

Ve Frýdku-Místku dne: 17. 3. 2020

V Praze dne: 16. 03. 2020

Ing. Miroslav Kahánek
vedoucí ST – oblast povodí Odry
se sídlem ve Frýdku-Místku

zhotovitel
Ing. Jan Cihlář
ředitel divize 02

Příloha č. 1 – Zadávací list projekčních prací spolu s nabídkovým rozpočtem

LESY ČESKÉ REPUBLIKY, s. p.

Správa toků – oblast povodí Odry se sídlem ve Frýdku-Místku

Zadávací list projekčních prací – projektové dokumentace

Název akce: Papákův potok km 0,400-1,230.

Stupeň projektové dokumentace (dále jen „PD“):

Dokumentace pro společné povolení stavby a pro provádění stavby

Místo: Mořkov

Obec s rozšířenou působností: Nový Jičín

Kraj: Moravskoslezský

Katastrální území: Mořkov

Název toku: Papákův potok

ČHP.: 2-01-01-0710

IDVT: 10212484

Druh prací: pomístní podélná a příčná stabilizace koryta toku a pomístní zkapacitnění toku

Charakter akce: investice

Vymezení úseku, v němž budou prováděny práce, jež jsou předmětem PD, a jeho délka:

od ř. km 0,425 do ř. km 1,230, tj. 830 m (začátek úseku navazuje na konec obecní úpravy toku; konec úseku je dán křížením s železniční tratí)

Popis stávajícího stavu:

Předmětem zájmu správce toku je Papákův potok v úseku vymezeném ř. km cca 0,425 (konec současné úpravy vodního toku v majetku obce Mořkov-původního správce toku do roku 2017) a ř. km cca 1,230 (křížení s tělesem železničního náspu). Tento úsek toku je z pohledu správce toku neupravený s bodovými amatérskými úpravami provedenými zdejšími občany, příp. obcí Mořkov v různém stupni poškození, s pomístními nátržemi v konkávních obloucích (většinou aktivními), lokálním zahloubením toku a s neudržovaným břehovým porostem (především v úseku ř. km cca 0,450-0,700). Vodní tok protéká v tomto úseku intravilánem obce Mořkov. V blízkosti toku se nachází zdejší zástavba rodinnými domy s příslušenstvím (zahradami), levobřežně v km 0,7-1,075 jde v souběhu obecní komunikace (ulice Květná), na trase jsou umístěny celkem 3 mostky (minimálně 1 z nich, a to na začátku úseku se jeví jako nekapacitní-dle sdělení místních občanů se voda v roce 2009 při červnových bleskových povodních přelávala přes mostní konstrukci), 1 propust, 2 lávky a 1 brod. V nátržích je patrné, že jsou břehy a dno tvořeny silně zvětralými málo odolnými břidlicemi (pravděpodobně jílovými či prachovými), které jsou v místech vysokých břehů velmi nestabilní a nátrže jsou stále aktivní. Pomístně břehy drží neudržovaný porost, který je mnohdy podemletý s obnaženými kořeny, nahnutý, popř. rostlý do současného koryta a tvoří tak překážku v plynulém odtoku. Břehy jsou v blízkosti nemovitostí dosypávány různými nesoudržnými a nesoudržnými materiály a amatérsky zpevňovány, jejich životnost lze však odhadovat do první větší povodně. V úseku km 0,700-0,890 jsou levobřežně patrné zemní hrázky (dle sdělení obce zde byly vytvořeny záměrně po dřívějších povodních z důvodu rozlivu zvýšených průtoků vod na místní komunikaci a následně do okolních nemovitostí). Niveleta dna toku zde pomístně vede mělce pod úroveň komunikace, což potvrzuje existence výše zmíněných hrázek. Na začátku tohoto úseku v km cca 0,700 se nachází brod z betonových panelů s menším výmolem ve dně pod brodem a sesednutým středovým panelem. Vzhledem k nově postavenému betonovému mostku v km cca 0,740 zajišťujícímu přístup

Lesy České republiky, s.p., se sídlem Přemyslova 1106/19, Nový Hradec Králové, Hradec Králové, PSČ 500 08

Spisová značka AXII 540 vedená u rejstříkového soudu v Hradci Králové, IČ: 42196451, DIČ: CZ42196451

Lesy České republiky, s.p., jsou držitelem osvědčení o účasti v certifikaci lesů, loga PEFC (08-2101/0001) a certifikátu C-o-C.



Státní podnik Lesy České republiky, s.p., zachovává nulovou toleranci k jakémukoli nelegálnímu jednání a dodržuje maximální transparentnost, legalitu a etiku. Součástí firemní kultury státního podniku Lesy České republiky, s.p., je Criminal compliance program (viz www.lesycr.cz), který stanoví zásady a pravidla jednání zaměstnanců či jiných osob jednajících za státní podnik Lesy České republiky, s.p. (dále jen „zaměstnanec“). Každý zaměstnanec má povinnost oznámit jakékoli podezřelé či nelegální jednání. V jakémkoli případě, kdy je jednání zaměstnance v rozporu s Criminal compliance programem, nelze je považovat za jednání v rámci nebo v zájmu státního podniku Lesy České republiky, s.p. Takové jednání je možné oznámit, a to i anonymně způsoby uvedenými na webových stránkách www.lesycr.cz.

k nemovitosti umístěné na PB je dle sdělení zástupců obce současné využití tohoto brodu minimální. Nemovitosti na PB mají zajištěny přístupy jiným způsobem. V km 0,890 se nachází další mostek, tentokrát v majetku obce, zajišťující přístup do areálu koupaliště, dětského hřiště a areálu obecních slavností. Vzhledem k tomu, že v úseku nad a pod mostem chybí stabilizace dna toku došlo v minulosti k zahloubení dna v tomto úseku až pod základy mostku včetně navazující PB opěrné zdi mezi mostkem a provozní budovou koupaliště (km cca 0,895-0,915). Zahloubení toku pokračuje podél téměř celého areálu obecního koupaliště. V důsledku zahloubení toku došlo v předchozích letech k sesutí části PB zdí a lokálně i přirozeného levého břehu toku do koryta, kde vytvořily překážku. Správce byl tak nucen na žádost obce provést v roce 2018 zabezpečovací opatření spočívající v obnovení průtočnosti odstraněním překážek z koryta a v lokálním opevnění koryta rovnatinou z LK. Další ohrožená místa v těsném souběhu s komunikací, inženýrskými sítěmi na LB a areálem koupaliště na PB vzhledem k menší naléhavosti nebyla tímto opatřením řešena. V úseku km cca 0,950-1,075 se tok vzdaluje od obecní komunikace a větší zásah do toku vyjma bodových sanací nátrží v konkávních obloucích a v bezprostřední blízkosti oplocení areálu koupaliště se nejeví jako zcela nezbytný. V km cca 1,025 se nachází nefunkční odběrný objekt pro obecní koupaliště se zdevastovaným zpevněním koryta v místě odběru a výmolem a nátrží pod zbytky zpevnění toku, který bude vyžadovat po dohodě s obcí nutně opravu či jeho demolicí spojenou s reprofilací koryta a jeho stabilizací. Poslední úsek toku v km 1,075-1,230 se nachází na okraji intravilánu, kdy levobřežně jsou umístěny objekty rodinné zástavby s příslušenstvím a zpevněnými plochami, na PB jsou pak louky/pastviny. Tok je zde v jeho horní části úseku jednostranně na LB opevněn opěrnou zdí z LK na MC (ř. km 1,200-1,175), na kterou pak navazují zbytky dřevěného opevnění laťovým plůtkem neznámého původu. Správci toku nejsou známy parametry těchto zdí (zejména pak jejich založení vůči stávajícímu dnu toku) vzhledem k tomu, že na několika místech jsou patrné kaverny v patě zdiva). Chybí zde dostatečná stabilizace dna vzhledem k jeho zahloubení. Levobřežně jsou potenciálně ohroženy rodinné domy s příslušenstvím. Na PB se lokálně vyskytují nátrže v konkávních obloucích a v místech pod příčnými objekty neznámého původu. V km 1,200 se nachází poměrně nový trubní propust v majetku obce. Výše po konec úseku je zemní koryto s množstvím komunálních odpadků a s keřovým břehovým porostem pouze na PB (na LB zřejmě vykáčeno při nedávných stavebních úpravách pozemku).

Obcí byla přislíbena spolupráce ve věci projednávání majetkoprávních vztahů s vlastníky dotčených pozemků (viz smlouva/dohoda o spolupráci ze dne 28. 3. 2019).

Majetkoprávní vztahy (vlastnictví předpokládaných dotčených pozemků a staveb): viz samostatná příloha v elektronické podobě

Popis návrhu a požadavků investora:

Obecně je cílem těchto opatření zajištění dostatečné protipovodňové ochrany obce Mořkov v lokalitě podél Papákova potoka v úseku vymezeném ř. km cca 0,425-1,230. Opatření bude zahrnovat pomístní stabilizaci koryta (zejména v blízkosti nemovitostí, v nárazových březích a v místech nátrží), lokální zkapacitnění koryta na návrhový průtok Q_{20} (zejména v souběhu s místní komunikací, kde v minulosti došlo k rozlivům-v současnosti patrné svépomocí vytvořené zemní hrázky levobřežně mezi korytem vodního toku a komunikací). Kapacita koryta toku bude zjištěna až po geodetickém zaměření. V rámci zpracování projektu bude rovněž provedeno bodové posouzení stávající kapacity koryta bezprostředně pod řešeným úsekem, max po další mostek (tj. úsek km cca 0,350-0,425), a to především v místě mostního profilu, resp. v kapacitně nejslabším místě koryta ve vazbě na stanovení vhodného návrhového průtoku řešeného úseku toku. V rámci PD bude rovněž posouzena kapacita a technický stav stávajících mostních objektů a lávek.

Typy opevnění:

- Podélné opevnění – správce toku preferuje použití pružných typů opevnění, tj. kamenného záhozu, členitých kamenných rovinanin (ve sklonech 1:1,5-1:2 případně dle průběhu terénu) s mezerami v patě (potenciální rybí úkryty),
- Příčné opevnění – pro stabilizaci dna použití zdrsňených dnových prahů z LK na sucho (příp. s prolitím do betonu) zejména v úsecích navržených podélných opevnění, v případě potřeby korekce podélného spádu budou navrženy příčné objekty s tůněmi pro zadržení vody v období nízkých průtoků (kamenné prahy, kamenné skluzy), případně další prvky v korytě toku (např. kamenné rozrážeče) pro zvýšení atraktivity vodního prostředí pro vodní a na vodu vázané živočichy.



Předpokládaný rozsah úprav toku financovaných LČR dle jednotlivých úseků (SO 01):

- Km 0,425-0,450 (od stávajících opěrných zdí v majetku obce po první mostek na trase) – doplnění břehů rovinaninou z lomového kamene oboustranně v místech bez stávajícího opevnění a posouzení stávajícího opevnění levého a pravého břehu z hlediska funkčnosti a stability a návrh jejich případného zajištění, popř. jejich zbourání a zbudování nového opevnění (pokud možno rovinaninou z LK). Záběr úpravou toku na PB, pokud možno, mimo pozemek p. č. 966/2, jinak bude nutno jednat s jeho vlastníkem, případně úpravu na PB zcela vynechat (viz předběžný souhlas vlastníka tohoto pozemku). Km 0,450-0,700 – pomístní stabilizace koryta ve stávající trase toku, zejména v blízkosti nemovitostí (domů a zahrad), v nátržích a narušených nárazových březích (opevnění břehů rovinaninou z LK, záhozovou patkou apod. v mírném sklonu 1:2 nebo i menším, dno stabilizovat použitím zdrsňených dnových prahů z LK na sucho (příp. s prolitím do betonu), v případě potřeby korekce podélného spádu budou navrženy příčné objekty s tůněmi pro zadržení vody v období nízkých průtoků (kamenné prahy, kamenné skluzy), případně další prvky v korytě toku pro zvýšení atraktivity vodního prostředí pro vodní a na vodu vázané živočichy) zejména ve vhodných místech k rozšíření koryta, a to na stranu s nižším stupněm zastavěnosti území. Na levém břehu tohoto úseku dle požadavků pobřežníků bude záběr stavbou dotčených pozemků max. po hranici stávajících oplocení s jejich zachováním (viz předběžné souhlasy). V případě, že vlastník pozemku p. č. 975/12 nezajistí sejmutí stávajícího omezení vlastnického práva k tomuto pozemku (zástavní právo smluvní a zákaz zcizení) do doby jeho prodeje ve prospěch LČR, s. p., bude úprava toku na tomto pozemku vypuštěna. V případě, že vlastník pozemku p. č. 975/13 nebude souhlasit s prodejem dotčených částí tohoto pozemku ve prospěch LČR, s. p. bude úprava toku na tomto pozemku vypuštěna.



- Km 0,700-1,075 – zkapacitnění koryta na návrhový průtok Q_{20} , případně jiný návrhový průtok ve vazbě na posouzení kapacity koryta pod řešeným úsekem tak, aby do výše návrhového průtoku nedocházelo k vyběžování vod zejména na místní komunikaci (ulice Květná) případně dalších okolních nemovitostí, pomístní stabilizace koryta v blízkosti nemovitostí (zejména komunikace, inženýrských sítí a přípojek, areálu obecního koupaliště, mostku apod.) ve stejném provedení jako v předchozím úseku, posouzení možnosti odstranění stávajících ochranných zemních hrázek na levém břehu ve vazbě na zkapacitnění koryta, odstranění překážek z koryta vodního toku (zejména zbytky nefunkčního odběrného objektu pro koupaliště v km cca 1,025),

Most v km cca 0,890 (u obecního koupaliště) – bude provedeno hydrotechnické posouzení průtočné kapacity stávajícího obecního mostu, Úprava koryta vodního toku nad mostem, pod mostem i za mostem bude upravena tak, aby vyhovovala průtočné kapacitě mostu min. Q_{20} (jedná se především o návrhový profil a úpravu nivelety toku). Úprava koryta vodního toku pod mostem bude řešena tak, aby došlo ke stabilizaci a zajištění stávajících opěr a opevnění toku.

Lesy České republiky, s.p., se sídlem Přemyslova 1106/19, Nový Hradec Králové, Hradec Králové, PSČ 500 08

Spisová značka AXII 540 vedená u rejstříkového soudu v Hradci Králové, IČ: 42196451, DIČ: CZ42196451

Lesy České republiky, s.p., jsou držitelem osvědčení o účasti v certifikaci lesů, loga PEFC (08-2101/0001) a certifikátu C-o-C.



Státní podnik Lesy České republiky, s.p., zachovává nulovou toleranci k jakémukoli nelegálnímu jednání a dodržuje maximální transparentnost, legální a etiku. Součástí firemní kultury státního podniku Lesy České republiky, s.p., je Criminal compliance program (viz www.lesycr.cz), který stanoví zásady a pravidla jednání zaměstnanců či jiných osob jednajících za státní podnik Lesy České republiky, s.p. (dále jen „zaměstnanec“). Každý zaměstnanec má povinnost oznámit jakékoli podezření či nelegální jednání. V jakémkoli případě, kdy je jednání zaměstnance v rozporu s Criminal compliance programem, nelze je považovat za jednání v rámci nebo v zájmu státního podniku Lesy České republiky, s.p. Takové jednání je možné oznámit, a to i anonymně způsoby uvedenými na webových stránkách www.lesycr.cz

Poznámka: Mostek v km cca 0,740 – posouzení průtočné kapacity stávajícího soukromého mostku k nemovitosti č. p. 759 (manželé Čáňovi). V případě nevyhovující kapacity (méně než Q_{20}) budou navržena opatření vedoucí ke zlepšení průtočnosti mostního profilu (např. zahloubení koryta, prodloužení základů mostku, změna drsnosti dna apod.).

Přeložky vodovodních přípojek ve vlastnictví obce Mořkov v km cca 0,857 a 0,886 – dle původní projektové dokumentace a tehdejších vyjádření správců inženýrských sítí se předpokládá provedení 2 přeložek přípojek vodovodního potrubí k obecním nemovitostem (průměry stávajících potrubí jsou DN 40 a DN 80). Vzhledem k nevhodnému křížení vodního toku předpokládáme jejich přeložení jak hloubkově, tak směrově.

- Km 1,075-1,230 - pomístní stabilizace břehů a dna v blízkosti nemovitostí (RD levobřežně) a v místech poškozených nárazových břehů rovinaninou z LK a kamennými prahy či kamennými skluzy s tůň, v místě stávající poškozené opěrné zdi na LB (není v majetku správce toku) bude provedeno posouzení jejího stavu s případným návrhem úpravy koryta (odklon trasy od nemovitosti bez nutnosti zásahu do cizích opěrných zdí) – délka stávajících zdí cca 30 bm. V případě potřeby kácení vzrostlých ovocných stromů na PB pro potřeby provádění stavby na pozemcích p. č. 1061/1 a 1061/6 bude v projektu navržena náhradní výsadba min. v rozsahu a druhové skladbě stejné jako kácené porosty. Při návrhu úpravy toku na pozemcích p. č. 1058/6, 1059/19 a 1059/35, st. 652 a st. 653 nutno respektovat podmínky jejich vlastníka, tj. vyhnout se dotčení veškerých stávajících nemovitostí (jmenovitě přístřešky pro automobily, stávající oplocení, kůlna, podzemní sítě, dešťové kanalizace, pergola, zpevněné plochy, rodinný dům, zahradní domek). V případě, že se uvedeným objektům nebude možno v rámci přiměřených nákladů vyhnout, bude úprava toku v předmětném úseku vynechána. Další viz předběžný souhlas vlastníka dotčených pozemků.

Trubní propust v km cca 1,200 - bude provedeno hydrotechnické posouzení kapacity stávajícího trubního propustku. V případě nevyhovující kapacity budou navržena „terénní“ opatření (např. průleh) v okolí propustku tak, aby vyběžující voda (do min. Q_{20}) byla bezpečně převedena přes pravý břeh zpět do zkapacitněného koryta vodního toku pod propustkem.

Předpokládaný rozsah stavebních prací financovaných obcí Mořkov (SO 02):

- Most v km cca 0,450 – bude provedeno hydrotechnické posouzení kapacity stávajícího mostku na MK. V případě, že stávající mostní profil nepřevede alespoň Q_{20} , bude proveden návrh na zkapacitnění mostku na Q_{20} . V rámci návrhu bude přednostně využito (uzpůsobeno) opevnění toku jako podpěry přemostění (řešeny buď v rámci opevnění, či samostatné železobetonové úložné prahy za opevněním) a osazení železobetonové desky. Mostek slouží pouze pro příjezd k rodinnému domu pro osobní automobil a pěší. Šířka konstrukce bude 2,5 – 3 m a nosnost max. 5t. V konceptu bude provedeno předběžné vyčíslení stavebních nákladů přemostění. Projektční práce budou rovněž zahrnovat statické výpočty pro novou mostní konstrukci. Pozn.: Nacenení těchto projektčních prací bude v rámci SO-01 úprava toku. Stavební náklady financované obcí (úložné prahy, železobetonová deska) budou vyčísleny samostatně v rámci stavebního objektu SO 02. Přeložka vodovodní přípojky ve vlastnictví fyzické osoby v km cca 0,450 – dle původní projektové dokumentace a tehdejších vyjádření správců inženýrských sítí se předpokládá provedení 1 přeložky přípojky vodovodního potrubí k soukromé nemovitosti-RD č. p. 304 (průměr stávajícího potrubí je DN 40). Vzhledem k stávajícímu křížení vodního toku v místě mostního objektu předpokládáme její přeložení jak hloubkově, tak směrově -> nový objekt mostu.
- Nová lávka v km cca 0,820 – požadavek obce na zřízení nové lávky pro pěší se zábradlím šířky cca 1,2 m přes vodní tok z ulice Květné k objektu „Podhorské chalupy“ (adresa: ul. Květná 649, Mořkov). Nová lávka bude navržena tak, aby splňovala požadavky na převedení návrhového průtoku Q_{20} .

Lesy České republiky, s.p., se sídlem Přemyslova 1106/19, Nový Hradec Králové, Hradec Králové, PSČ 500 08

Spisová značka AXII 540 vedená u rejstříkového soudu v Hradci Králové, IČ: 42196451, DIČ: CZ42196451

Lesy České republiky, s.p., jsou držitelem osvědčení o účasti v certifikaci lesů, loga PEFC (08-2101/0001) a certifikátu C-o-C.



Státní podnik Lesy České republiky, s.p., zachovává nulovou toleranci k jakémukoli nelegálnímu jednání a dodržuje maximální transparentnost, legální a etiku. Součástí firemní kultury státního podniku Lesy České republiky, s.p., je Criminal compliance program (viz www.lesyocr.cz), který stanoví zásady a pravidla jednání zaměstnanců či jiných osob jednajících za státní podnik Lesy České republiky, s.p. (dále jen „zaměstnanec“). Každý zaměstnanec má povinnost oznámit jakékoli podezřelé či nelegální jednání. V jakémkoli případě, kdy je jednání zaměstnance v rozporu s Criminal compliance programem, nelze je považovat za jednání v rámci nebo v zájmu státního podniku Lesy České republiky, s.p. Takové jednání je možné oznámit, a to i anonymně způsoby uvedenými na webových stránkách. www.lesyocr.cz

Stavba bude rozdělena na následující stavební objekty:

- SO 01 Investice LČR
 - SO 1.1 Úprava toku
 - SO 1.2 Přeložky inženýrských sítí (přeložka vodovodní přípojky v km 0,857 a 0,886)
 - SO 1.3 Kácení dřevin
- SO 02 Investice Obce Mořkov
 - SO 2.1 Mostní objekt (most km 0,450 a lávka v km 0,820)
 - SO 2.2 Přeložky inženýrských sítí (přeložka vodovodní přípojky v km 0,450)

Veškeré majetkoprávní vztahy (smlouvy o smlouvách budoucích kupních, kupní smlouvy) budou na základě smlouvy-dohody o spolupráci ze dne 28. 3. 2019 řešeny prostřednictvím obce Mořkov.

Pokud se nepodaří zajistit majetkoprávní souhlasy dotčených vlastníků (nesouhlas s vytyčenou hranicí, nesouhlas s prodejem, nesouhlas s odstraněním staveb a zařízení, nesouhlas s přístupem na staveniště...), bude tato situace objednatelem individuálně posouzena a následně objednatel rozhodne o dalším postupu (např. vynecháním úpravy).

Součástí projektové dokumentace bude mimo jiné návrh na kácení a výřez dřevin. Bude předána situace na podkladě katastrální mapy s vyznačením dřevin nutných odstranit pro realizaci stavby, soupis dřevin dle druhu, obvodu kmene ve výčetní výšce ($d_{1,3}$), průměru kmene na pařezu, plocha výřezu dřevin členěné dle pozemků. Stromy o průměru kmene na pařezu menším než 10 cm budou v rozpočtu započteny do křovin a stejně tak budou povoleny i u příslušného orgánu ochrany přírody.

Součástí projektové dokumentace bude rovněž návrh využití či likvidace všech odpadů vzniklých v důsledku realizace stavby včetně případných přebytků zeminy, který bude podložen příslušným vyjádřením či cenovou nabídkou oprávněného příjemce těchto odpadů. Návrh musí být v souladu se zákonem o odpadech. Upřednostňuje se využití (nejlépe v rámci stavby) před likvidací a v případě likvidace co nejekonomičtější řešení.

Podklady poskytnuté objednatelem:

- Informace o nosnostech a technickém stavu mostních objektů v majetku obce v okolí stavby
- Situace s vyznačením řešeného úseku toku a ř. km dle CEVTu
- Předběžné souhlasy vlastníků dotčených pozemků
- Biologický průzkum vodního toku včetně hodnocení vlivu stavby na ŽP ze dne 18. 8. 2019
- Protokol o výsledcích laboratorního rozboru vzorku zeminy č. 1826/2019 ze dne 19. 8. 2019 (vzhledem k překročení limitních hodnot u 3 ukazatelů byl ještě dodatečně zadán rozbor stejného vzorku na ekotoxicitu, tj. dle přílohy č. 10, tab. 10.2 vyhlášky č. 294/2005 Sb., o podmínkách ukládání odpadu na skládky a jejich využívání na povrchu terénu, v účinném znění, jehož výsledky budou zhotoviteli poskytnuty nejpozději při podpisu smlouvy o dílo).
- Hydrologické údaje povrchových vod (m-denní a N-leté průtoky) poskytnuté ČHMÚ ze dne 2. 10. 2008 – nutno zaktualizovat

Lesy České republiky, s.p., se sídlem Přemyslova 1106/19, Nový Hradec Králové, Hradec Králové, PSČ 500 08
Spisová značka AXII 540 vedená u rejstříkového soudu v Hradci Králové, IČ: 42196451, DIČ: CZ42196451
Lesy České republiky, s.p., jsou držitelem osvědčení o účasti v certifikaci lesů, loga PEFC (08-2101/0001) a certifikátu C-o-C.



Státní podnik Lesy České republiky, s.p., zachovává nulovou toleranci k jakémukoli nelegálnímu jednání a dodržuje maximální transparentnost, legalitu a etiku. Součástí firemní kultury státního podniku Lesy České republiky, s.p., je CrimInal compliance program (viz www.lesycr.cz), který stanoví zásady a pravidla jednání zaměstnanců či jiných osob jednajících za státní podnik Lesy České republiky, s.p. (dále jen „zaměstnanec“). Každý zaměstnanec má povinnost oznámit jakékoli podezření či nelegální jednání. V jakémkoliv případě, kdy je jednání zaměstnance v rozporu s CrimInal compliance programem, nelze je považovat za jednání v rámci nebo v zájmu státního podniku Lesy České republiky, s.p. Takové jednání je možné oznámit, a to i anonymně způsoby uvedenými na webových stránkách www.lesycr.cz

Předpokládaný náklad na realizaci stavebních prací:

- SO 01 – cca 4 600 tis. Kč bez DPH (Investor LČR)
- SO 02 – cca 1 500 tis. Kč bez DPH (Investor obec Mořkov)
- Celkem 6 100 tis. Kč bez DPH

Postup (fáze) zpracování PD a souvisejícího dílčího plnění:

- Vstupní výrobní výbor s pochůzkou v terénu.
- Geodetické zaměření zájmového území v souřadnicové soustavě JTSK a výškové soustavě BpV; vyhotovené geodetické podklady pro projektovou činnost budou předány objednateli v elektronické podobě (formáty dxf., dgn.), včetně seznamu všech pomocných měřických bodů, které budou použity pro účely projektování a mohou být využity při vytyčovací, kontrolní a dokumentační činnostech, vč. zřízení a zajištění pevných výškových bodů v terénu a jejich fotodokumentace nejpozději do **dle SoD**.
- Zajištění podkladů pro návrh technického řešení, zpracování návrhu technického řešení na základě geodetického zaměření na podkladě situace v katastrální mapě s vyznačením inženýrských sítí, stanovení záboru pozemků, zajištění podkladů pro přípravu smluv o smlouvách budoucích kupních, projednání a odsouhlasení konceptu návrhu technického řešení objednatel na výrobním výboru svolaném projektantem do **dle SoD**.

V případě neuzavření všech potřebných smluv rozhodne objednatel o dalším postupu – např. ukončení provádění díla – nezpracování dalších fází PD.

- zpracování geometrického plánu a zajištění jeho potvrzení KÚ, stanovení záboru pozemků dle GP, zajištění podkladů pro přípravu kupních smluv **dle SoD**,

V případě neuzavření všech potřebných smluv rozhodne objednatel o dalším postupu – např. ukončení provádění díla – nezpracování dalších fází PD.

- Dokončení dokumentace pro vydání společného povolení v podrobnostech dokumentace pro provádění stavby – dokumentace bude zhotovitelem dokončena a předána objednateli bez vad a nedodělků nejpozději v termínu **do dle SOD**.
- Provádění autorského dozoru (AD) po dobu provádění stavby.

Případné návrhy změn (vyplývající z výsledků projednávání návrhu technického řešení) objednatel schváleného konceptu budou zhotovitelem znovu předloženy k projednání do dokumentační komise objednatel.

Projektová dokumentace bude zpracována podle vyhlášek č. 503/2006 Sb. a č. 499/2006 Sb. (vyhláška o dokumentaci staveb – rozsah dokumentací v příloze č. 8) v účinném znění. Projektová činnost bude prováděna dle § 159 stavebního zákona č. 183/2006 Sb. (projektová činnost ve výstavbě) v účinném znění. Projektová dokumentace bude zpracována v podrobnostech umožňujících zadání veřejné zakázky (dle zákona č. 134/2016 Sb., o zadávání veřejných zakázek a vyhlášky č. 169/2016 Sb., kterou se stanoví rozsah dokumentace veřejné zakázky na stavební práce a rozsah soupisu stavebních prací, dodávek a služeb s výkazem výměr v účinných zněních).

Projektová dokumentace pro společné povolení v rozsahu pro provádění stavby bude členěna dle přílohy č. 8 vyhlášky č. 499/2006 Sb. v účinném znění a bude zpracována minimálně v rozsahu pro provádění stavby.

PD pro společné povolení a pro provádění stavby bude vyhotovena v 7 samostatných paré a v jednom vyhotovení v elektronické (digitální) podobě na CD (1x needitovatelné – formát pdf. a 1x editovatelné – formát doc, xls, dwg).

PD bude rozšířena o požadavky investora

Požadované podklady:

- geodetické zaměření stávajícího koryta toku – zeměměřické práce budou provedeny odborně způsobilou osobou k výkonu zeměměřických činností podle zákona č. 200/1994 Sb., v účinném znění. Polohopisné a výškopisné zaměření bude provedeno v systému S-JTSK a BPV v rozsahu potřebném pro PD. Vyhotovené geodetické podklady pro projektovou činnost budou předány objednateli v elektronické podobě (formáty dxf, dgn.), včetně zřízení a zaměření všech bodů, které byly použity pro účely projektování a mohou být využity při vytyčovací, kontrolních a dokumentačních činnostech a jejich fotodokumentace. Do polohopisného a výškopisného měření bude vložena transformovaná katastrální mapa
- katastrální mapa
- podklady pro majetkoprávní vypořádávání – zpracování geometrického plánu pro rozdělení hranic pozemků a jeho potvrzení KÚ. Před potvrzením KÚ bude GP předložen objednateli ke schválení. GP bude vyhotoven až na základě uzavření budoucích kupních smluv.

Části PD – upřesnění požadavků (PD bude obsahově členěna dle příslušné vyhlášky):

- technická zpráva, doplněná o technické specifikace,
- průvodní zpráva, včetně uvedení seznamu dotčených vlastníků pozemků a staveb, seznam stavbou dotčených pozemků s uvedením jejich záborů a formy dotčení (trvalých i dočasných),
- fotodokumentace včetně popisu,
- přehledná mapa povodí – základní vodohospodářská mapa 1 : 50 000 s vyznačením povodí,
- podklady pro vytyčení stavby – vytyčovací schéma (v grafické a v elektronické podobě), zajištění pevných výškových bodů včetně jejich fotodokumentace a podrobného popisu,
- přehledná mapa 1 : 10 000 s vyznačením úseků – objektů,
- katastrální mapa,
- situace stavby vložená do katastrální mapy,
- situace kácení dřevin s rozpisem kácených dřevin v rozsahu dle náležitostí žádosti o povolení kácení dřevin mimo les (v případě velkého počtu dřevin bude rozpis součástí samostatné přílohy-technické zprávy ke kácení dřevin),
- hydrotechnické výpočty – vždy bude uveden postup jednotlivých výpočtů se všemi vstupními parametry, nelze akceptovat zjednodušené výpočty, nepřehledné výstupy či pouhé konzumpční křivky, v rámci hydrotechnických výpočtů bude provedeno posouzení kapacity koryta před a po úpravě tak, aby byl patrný efekt navrhované úpravy, posouzení kapacity kritických profilů – mostky, propustky a to nejen v řešeném úseku ř. km 0,425-1,230, ale i nad (minimálně propustek pod železniční tratí) a pod tímto úsekem (stávající úprava toku v majetku obce včetně všech mostků a propustků v úseku ř. km 0,350-0,425),

Lesy České republiky, s.p., se sídlem Přemyslova 1106/19, Nový Hradec Králové, Hradec Králové, PSČ 500 08

Spisová značka AXII 540 vedená u rejstříkového soudu v Hradci Králové, IČ: 42196451, DIČ: CZ42196451

Lesy České republiky, s.p., jsou držitelem osvědčení o účasti v certifikaci lesů, loga PEFC (08-2101/0001) a certifikátu C-o-C.



Státní podnik Lesy České republiky, s.p., zachovává nulovou toleranci k jakémukoli nelegálnímu jednání a dodržuje maximální transparentnost, legallitu a etiku. Součástí firemní kultury státního podniku Lesy České republiky, s.p., je Criminal compliance program (viz www.lesycr.cz), který stanoví zásady a pravidla jednání zaměstnanců či jiných osob jednajících za státní podnik Lesy České republiky, s.p. (dále jen „zaměstnanec“). Každý zaměstnanec má povinnost oznámit jakékoli podezřelé či nelegální jednání. V jakémkoli případě, kdy je jednání zaměstnance v rozporu s Criminal compliance programem, nelze je považovat za jednání v rámci nebo v zájmu státního podniku Lesy České republiky, s.p. Takové jednání je možné oznámit, a to i anonymně způsoby uvedenými na webových stránkách. www.lesycr.cz

- statické výpočty – vypracované tak, aby byly vždy kontrolovatelné, vždy bude uveden postup výpočtu (v případě návrhu opěrných zdí či stupně, mostní konstrukce),
- situace s vyznačením kritických profilů a záplavových čar min. Q₅ a Q₂₀ s rozlišením stavu před a po provedení navržených opatření,
- podélný profil s vyznačením průběhu hladin pro průtoky min. Q₅ a Q₂₀ s rozlišením stavu před a po provedení navržených opatření,
- příčné profily – každý profil bude obsahovat tabulku, ve které budou uvedeny údaje vztahující se k navrhovaným opatřením např. plochy výkopů, plochy násypů, délky svahování, označení břehů atd. Dále bude ve výkresu proveden zákres dotčených a sousedících nemovitostí a objektů, včetně jejich okótování a také zákres průběhu hladin pro průtoky min. Q₅ a Q₂₀ před a po úpravě),
- vzorové příčné profily – pro každý konkrétní druh navrhovaného opatření či konstrukce. Vzorový příčný profil bude vždy obsahovat podrobné popisy, kóty a detaily, které z důvodu přehlednosti nebudou obsaženy v příčných profilech,
- výkresy objektů,
- prováděcí výkresy podrobností – detailů konstrukcí,
- popis případně výkres pomocných a dočasných konstrukcí v případě potřeby na vyžádání objednatele, např. bednění, pažení, převádění vody, přístupy, ochrana dřevin apod.,
- situace s vlastnickými vztahy – situace (návrh) vložená do aktuálních podkladů vyžádaných u příslušného katastrálního úřadu (podklady katastrálního úřadu budou platné ke dni odevzdání PD), podklady musí být v maximální dostupné kvalitě. V případě, že dojde v průběhu zpracování PD ke změnám v podkladech poskytovaných katastrálním úřadem, musí být na tuto skutečnost objednatel upozorněn a dále bude dohodnut další postup, V situaci budou vyšrafovány záborů trvalých i dočasných dle jednotlivých vlastníků včetně vložení tabulky záborů.
- zásady organizace výstavby, včetně situace se zákresem staveniště, zařízení staveniště přístupů (písemné souhlasy), skládek, mezideponií, odvodnění, převádění vody, informace o místu a způsobu uložení výkopků, druzích odpadů a návrhu jejich likvidace apod.,
- technické charakteristiky, popisy a podmínky provádění stavebních prací, technologické postupy s odkazy na příslušné předpisy a normy,
- podrobná specifikace navrhovaných materiálů a konstrukcí včetně stanovení minimálních kvalitativních požadavků,
- seznam pobřežníků, výpisy dotčených parcel a jejich vlastníků (případně i jejich uživatelů) s uvedením záborů pozemků a způsobu dotčení (využití) – dočasný i trvalý zábor,
- výkaz výměr (u jednotlivých položek bude vždy uveden způsob a postup výpočtu a jejich popis) s odkazujícím popisem na příslušnou grafickou nebo textovou část projektové dokumentace, ve které bude možné daný výpočet jednoznačně ověřit,
- soupis stavebních prací, dodávek a služeb s výkazem výměr (slepý rozpočet), včetně položek vedlejších a ostatních nákladů investora vyplývajících ze zpracování projektové dokumentace a požadavků objednatele, soupis prací bude vypracován v cenové soustavě ÚRS (cenová úroveň platná ke dni řádně dokončeného díla objednateli), elektronická podoba soupisu prací bude splňovat požadavky pro zadávání veřejné zakázky, elektronická podoba soupisu bude zpracována v otevřeném formátu XLSX,

- v případě potřeby použití položek neobsažených v cenové soustavě ÚRS (tzv. „R“ položek) bude předložena a objednatelům odsouhlasena individuální kalkulace a rozbor takovýchto položek,
- dílčí a souhrnné rozpočty (kontrolní rozpočet) budou obsaženy v paré č. 1 a 2 projektové dokumentace, v cenové soustavě ÚRS a v cenové úrovni platné k termínu odevzdání prací; bude-li zhotovitel v prodlení s řádným dokončením díla a jeho předáním objednateli, předá objednateli řádně dokončené dílo v podobě s položkovým rozpočtem vypracovaným v cenové soustavě ÚRS platné ke dni předání řádně dokončeného díla objednateli,
- plán bezpečnosti a ochrany zdraví při práci na staveništi vypracovaný koordinátorem BOZP. Plán BOZP musí splňovat jak všeobecné zásady, tak i specifické – vyplývající z projekčního návrhu a technologie výstavby,
- návrh harmonogramu prací,
- zapracování specifických požadavků vyplývajících z dotačních titulů
 - PPO: informace o četnosti povodňových situací a povodňových škodách, historie povodní v obci, investice obce do PPO v minulosti, počet ohrožených obyvatel, počet ochráněných obyvatel, rozsah ohroženého území před navrženým opatřením v ha, odhad hodnoty ohroženého majetku státu, obcí, právnických a fyzických subjektů v mil. Kč vč. infrastruktury, zákresy akcí protipovodňové ochrany již dříve realizovaných případně navrhovaných v povodí dotčeného vodního toku, zdůvodnění priority navrhované akce včetně opatření ke kompenzaci snižování retenčních schopností záplavových území a negativních vlivů staveb na ochranu před povodněmi (ochranných hrází a zkapacitnění koryt vodních toků) na urychlení odtoku za povodní
 - DVT: historie realizovaných opatření za posledních 10 let, opevnění v m² včetně nákladů, opravy břehových nátrží v m³ včetně nákladů, případně odstranění sedimentů v m³ včetně nákladů, objekty v korytě vodního toku v ks včetně nákladů

Požadovaný obsah dokladové části:

- zápisy z výrobních výborů a jednání (vypracované zhotovitelem, odsouhlasené objednatelům),
- aktuální údaje Českého hydrometeorologického ústavu (n-leté a m-denní vody),
- biologický průzkum řešeného úseku toku včetně písemného hodnocení vlivu zamýšleného zásahu na vodní a na vodu vázané živočichy (součástí průzkumu bude rovněž návrh vhodné lokality k přemístění zvláště chráněných druhů živočichů a rostlin, kteří budou potenciálně ohroženi navrženým opatřením) – **podklad poskytnutý objednatelům,**
- laboratorní rozbor výkopových zemín zpracované akreditovanou laboratoří dle vyhlášky č. 294/2005 Sb. o podmínkách ukládání odpadů na skládky a jejich využívání na povrchu terénu, příloha č. 10, tabulka č. 10.1, 10.2 a 10.3, příloha č. 2, tab. 2.1 (min. třída vyluhovatelnosti IIa), příloha č. 4, tabulka 4.1 a 4.2. Současně bude proveden rozbor dle vyhlášky č. 257/2009 Sb. o používání sedimentů na zemědělské půdě, příloha č. 1, včetně porovnání s limitními hodnotami uvedenými v příloze č. 3 vyhlášky. Zajištění odběru a rozboru dle příslušných norem a platné legislativy. Součástí bude rovněž komentář k vyhodnocení testovaného vzorku a možnostech nakládání vyplývajících z výsledků rozborů, dále posouzení, zda se jedná o odpad či nikoli, případné zařazení odpadu dle katalogu odpadů a zajištění (vyhotovení) základního popisu odpadu v souladu se zákonem č. 185/2009 Sb. o odpadech. V případě, že budou překročeny limitní hodnoty testovaných vzorků v základním rozboru, bude dohodnut další postup s možností zadání dodatečných rozborů na náklady objednatelů (množství

Lesy České republiky, s.p., se sídlem Přemyslova 1106/19, Nový Hradec Králové, Hradec Králové, PSČ 500 08

Spisová značka AXII 540 vedená u rejstříkového soudu v Hradci Králové, IČ: 42196451, DIČ: CZ42196451

Lesy České republiky, s.p., jsou držitelem osvědčení o účasti v certifikaci lesů, loga PEFC (08-2101/0001) a certifikátu C-o-C.



Státní podnik Lesy České republiky, s.p., zachovává nulovou toleranci k jakémukoli nelegálnímu jednání a dodržuje maximální transparentnost, legalltu a etiku. Součástí firemní kultury státního podniku Lesy České republiky, s.p., je Crimínal compliance program (viz www.lesycr.cz), který stanoví zásady a pravidla jednání zaměstnanců či jiných osob jednajících za státní podnik Lesy České republiky, s.p. (dále jen „zaměstnanec“). Každý zaměstnanec má povinnost oznámit jakékoli podezřelé či nelegální jednání. V jakémkoli případě, kdy je jednání zaměstnance v rozporu s Crimínal compliance programem, nelze je považovat za jednání v rámci nebo v zájmu státního podniku Lesy České republiky, s.p. Takové jednání je možné oznámit, a to i anonymně způsoby uvedenými na webových stránkách. www.lesycr.cz

odebraného vzorku musí umožnit případný dodatečný rozbor, včetně nezbytně nutné doby pro archivaci) – **podklad poskytnutý objednatelem,**

- vyjádření správců a vlastníků inženýrských sítí,
- vyjádření a souhlasy orgánů a organizací a dotčených fyzických a právnických osob (souhlasy budou vyznačeny na samostatném situačním výkresu);
- stanovisko správce povodí,
- stanovisko obce (zastupitelstva obce),
- koordinované závazné stanovisko obce s rozšířenou působností,
- vyjádření o souladu navrhované stavby se záměry územního plánování (dle §15 stavebního zákona) nebo souhlas stavebního úřadu příslušného k vydání územního rozhodnutí, který ověřuje dodržení jeho podmínek,
- povolení/závazné stanovisko ke kácení dřevin rostoucích mimo les, dřeviny určené ke kácení budou v terénu vyznačeny a zakresleny do samostatné situace s uvedením jejich tabulkového výčtu dle náležitosti žádosti o povolení ke kácení, poznámka: u dřevin v cizím vlastnictví musí být k žádosti o povolení zajištěn souhlas vlastníka (užívání pozemků správcem = uživatelský vztah) – souhlas vlastníků zajistí obec Mořkov,
- souhlas odborného lesního hospodáře (dále jen „OLH“) s těžbou v lese, stanovisko orgánu státní správy lesů,
- vyjádření vlastníků lesů do 50 m, vyjádření OLH, souhlas se stavbou dle § 14 lesního zákona,
- vynětí ze zemědělského půdního fondu (dále jen „ZPF“) a odnětí pozemků plnění funkcí lesa (znalecké posudky a rozhodnutí) v případě nutnosti vynětí či odnětí,
- souhlas orgánu ochrany ZPF s použitím sedimentů na pozemcích náležejících do ZPF (v případě takového způsobu využití),
- vyjádření Českého rybářského svazu,
- vyjádření uživatele rybářského revíru,
- stanovisko orgánu dopravy na pozemních komunikacích, včetně podkladů pro povolení zvláštního užívání komunikací (souhlas vlastníka komunikace, orgánu policie ČR, návrh dopravního značení apod.),
- závazné stanovisko orgánu ochrany přírody k zásahu do VKP podle § 4 odst. 2. zákona č. 114/1992 Sb., v účinném znění,
- vyjádření krajského úřadu – posouzení vlivu záměru na životní prostředí dle zákona č. 100/2001 Sb.,
- vypracování souhrnu podmínek stanovených pro umístění, povolení a provádění stavby, včetně uvedení způsobu jejich vypořádání.

Pozn.: Pro vyřízení žádosti o stanoviska orgánů státní správy a dotčených organizací, příp. žádosti o vyjádření správců inženýrských sítí, které nebude možno podat prostřednictvím zhotovitele (projektanta), budou objednateli poskytnuty potřebné podklady k bezproblémovému podání žádostí o tato stanoviska a vyjádření (zejm. velkoformátové výkresy v tištěné podobě).

Lesy České republiky, s.p., se sídlem Přemyslova 1106/19, Nový Hradec Králové, Hradec Králové, PSČ 500 08

Spisová značka AXII 540 vedená u rejstříkového soudu v Hradci Králové, IČ: 42196451, DIČ: CZ42196451

Lesy České republiky, s.p., jsou držitelem osvědčení o účasti v certifikaci lesů, loga PEFC (08-2101/0001) a certifikátu C-o-C.



Státní podnik Lesy České republiky, s.p., zachovává nulovou toleranci k jakémukoli nelegálnímu jednání a dodržuje maximální transparentnost, legallu a etiku. Součástí firemní kultury státního podniku Lesy České republiky, s.p., je Criminal compliance program (viz www.lesy-cr.cz), který stanoví zásady a pravidla jednání zaměstnanců či jiných osob jednajících za státní podnik Lesy České republiky, s.p. (dále jen „zaměstnanec“). Každý zaměstnanec má povinnost oznámit jakékoli podezřelé či nelegální jednání. V jakémkoli případě, kdy je jednání zaměstnance v rozporu s Criminal compliance programem, nelze je považovat za jednání v rámci nebo v zájmu státního podniku Lesy České republiky, s.p. Takové jednání je možné oznámit, a to i anonymně způsoby uvedenými na webových stránkách, www.lesy-cr.cz

Ostatní požadavky:

- štítek na deskách projektu bude kromě ostatních údajů obsahovat ČHP dotčeného toku, IDVT a ř. km stavby (dle CEVT),
- součástí PD (v části Zásady organizace výstavby) bude posouzení plnění povinností zadavatele stavby podle zákona č. 309/2006 Sb., v účinném znění, zda je stavbu možné realizovat 1 zhotovitelem (např. jedná se o jednoduchou stavbu s nízkou náročností na koordinaci, neobsahující žádná technologická zařízení apod.) a zda bude stavba svým rozsahem podléhat povinnosti doručení oznámení o zahájení prací oblastnímu inspektorátu práce (celkový plánovaný objem prací a činností během realizace díla přesáhne 500 pracovních dnů v přepočtu na jednu fyzickou osobu) – tedy zda je nutné určit koordinátora bezpečnosti a ochrany zdraví při práci ve fázi přípravy díla,
- způsob použití, využití a likvidace sedimentů a výkopků v souladu se zákonem č. 185/2001 Sb. o odpadech, případně způsob nakládání s odpady (vybroušený materiál, sediment, pařezy, přebytečná a jinak nevyužitelná zemina apod.) - bude vyřešeno v rámci projektové dokumentace a to včetně zajištění splnění všech legislativních podmínek s tím spjatých (zákon o odpadech, vyhláška č. 294/2005 Sb. a 383/2001 Sb., zákon o hnojivech, zákon o ochraně ZPF a vyhláška o používání sedimentů na zemědělské půdě a další obecně závazné právní předpisy, v účinných zněních) – ve spolupráci (součinnosti) s investorem bude preferováno - vybráno ekonomicky a ekologicky nejvhodnější řešení. Návrh využití či uložení odpadu zhotovitel projedná s vlastníky a nájemci dotčených pozemků (včetně přístupů apod.), zajistí jejich vyjádření (souhlas) včetně podmínek uzavření smlouvy pro takové využití (uložení); výsledky tohoto projednání sdělí objednateli a zároveň mu předá vyjádření s návrhem smlouvy, předem objednatelům odsouhlaseným, podepsaným vlastníkem (případně i nájemcem).
- zhotovitel projedná s uživatelem rybářského revíru podmínky včetně cenových, za nichž uživatel rybářského revíru provede slovení rybní obsádky v místě stavby, realizované na základě projektové dokumentace pořízené dle této smlouvy, včetně pořízení protokolů výsledku slovení (minimálně přehled odchycených druhů s počtem odlovených jedinců a určení místa, kam budou přemístěni; pokud bude toto místo dodatečně změněno, protokol bude odpovídajícím způsobem doplněn) a zajistí jeho vyjádření v uvedeném směru, výsledky tohoto projednání sdělí objednateli a zároveň mu předá vyjádření podepsané uživatelem dle věty první),
- součástí PD bude návrh plánu kontrolních prohlídek stavby ve vazbě na podstatné fáze provádění stavby – plán kontrolních prohlídek stavby,
- projekt bude členěn na stavební objekty dle požadavku investora a podle charakteru finančních prostředků (provozní/investiční), všechny stavební objekty budou zatříděny do druhu a oboru stavebnictví dle klasifikace stavebních objektů,
- zhotovitel projedná návrh technického řešení stavby na výrobních výborech, které svolá v průběhu zpracování projektové dokumentace za účasti objednatele a dalších zúčastněných stran dotčených stavbou, zhotovitelem vypracované zápisy z výrobních výborů (odsouhlasené objednatel) budou součástí dokladové části projektové dokumentace (paré č. 1), návrh technického řešení předkládaný dotčeným osobám, orgánům státní správy a samosprávy, bude předem projednán a odsouhlasen objednatel,
- pro účely konání výrobních výborů předloží zhotovitel objednateli potřebné podklady v elektronické podobě minimálně 3 dny před konáním výrobního výboru,
- projektant provede odborný výklad v dokumentační komisi objednatele a poskytne dokumentační komisi potřebné podklady (např. fotodokumentace, textová část a výkresy

Lesy České republiky, s.p., se sídlem Přemyslova 1106/19, Nový Hradec Králové, Hradec Králové, PSČ 500 08

Spisová značka AXII 540 vedená u rejstříkového soudu v Hradci Králové, IČ: 42196451, DIČ: CZ42196451

Lesy České republiky, s.p., jsou držitelem osvědčení o účasti v certifikaci lesů, loga PEFC (08-2101/0001) a certifikátu C-o-C.



v elektronické podobě – formát pdf.) v termínu minimálně 7 dní předem (před konáním dokumentační komise),

- zhotovitel předloží objednateli pro účely dokumentační komise, konané před odevzdáním díla 1 kompletní paré projektové dokumentace v tištěné podobě a její elektronickou podobu, a to nejpozději 14 dní před termínem odevzdání díla,
- PD bude předána i v elektronické podobě (needitovatelné – formát pdf., editovatelné – formát doc. xls. dwg. dgn.),
- originály všech dokladů budou součástí paré č. 1 projektové dokumentace,
- zhotovitel souhlasí s rozmnožováním díla pro potřeby zajištění přípravy stavby a pro zadání a realizaci stavby, zhotoviteli bude zapůjčena stávající dokumentace stavby a doklady související se stavbou,
- součástí zadání je i provádění autorského dozoru, který bude prováděn formou kontrolní činnosti projektanta na stavbě – účasti autorizované osoby na stavbě dle potřeb objednatele (zpravidla při kontrolních dnech, kontrolních prohlídkách stavby, při předání a převzetí zhotovené stavby apod.), v rámci výkonu autorského dozoru bude zhotovitel kontrolovat soulad prováděné stavby s jím zhotovenou ověřenou (schválenou) projektovou dokumentací, se stavebním povolením (územním rozhodnutím), jakož i s dalšími právními akty a vyjádřeními, které jsou pro realizaci stavby závazné, předpokládaný rozsah autorského dozoru na stavbě ve dnech (dle zadávací dokumentace) zadavatel stanovil pouze pro účely hodnocení nabídkové ceny, přičemž skutečný rozsah prací bude závislý na jeho konkrétních potřebách,


Minimální požadavky na provádění autorského dozoru:

- a) Autorský dozor bude zhotovitel projektové dokumentace vykonávat formou občasného autorského dozoru.
- b) Výkon autorského dozoru v průběhu realizace výstavby výše uvedené akce bude prováděn na základě vyzvy objednatele v tomto rozsahu:
 - poskytování vysvětlení potřebných k vypracování dodavatelské dokumentace,
 - kontrola dodržení projektu s poskytováním vysvětlení potřebných pro plynulost výstavby,
 - posuzování návrhů na změny a odchylky z pohledu dodržení technickoekonomických parametrů stavby, dodržení lhůt výstavby, příp. dalších údajů a ukazatelů (zhotovitel posoudí návrhy na změny a odchylky od projektu nejdéle do 7 dnů od vyjádření požadavku),
 - sledování postupu výstavby z technického hlediska a z hlediska časového plánu výstavby,
 - účast na kontrolních dnech stavby,
 - účast při jednáních s orgány ochrany přírody, příp. dalšími orgány státní správy či dalšími účastníky řízení,
 - účast na předání stavby objednateli.

Tím není dotčena kontrola zhotovitele na stavbě z vlastního podnětu. V tomto případě mu však nepřísluší odměna dle smlouvy o dílo, nebude-li takováto kontrola předem odsouhlasena objednatel.

Přílohy v elektronické podobě:

- 1) Situace budoucího staveniště (s uvedením ř. km dle CEVT)
- 2) Fotodokumentace (s uvedením ř. km a popisu)
- 3) Majetkoprávní vztahy




Zpracoval: , zástupce vedoucího ST

Dne: 20. 2. 2020

Objednatel: Ing. Miroslav Kahánek, vedoucí ST

Dne: 20. 2. 2020




Zhotovitel:

Dne: 16. 03. 2020



Ing. Jan Cihlár
člen představenstva





IV Nabídkový rozpočet

Název zakázky: Papákův potok km 0,400-1,320 PD+AD

evid. č. zakázky: S951/2020/020

Nabídkový rozpočet

poř. číslo pol.	Název položky	měrná jednotka	počet MJ	cena za MJ bez DPH	cena celkem bez DPH
1	Geodetické práce	komplet	1	32 500	32 500,00 Kč
2	Inženýrská činnost	komplet	1	48 000	48 000,00 Kč
3	Geometrický plán pro dělení pozemků - výkon se předpokládá v rozsahu počtu měrných jednotek (1 MJ = 100 m, více viz níže a zadávací list) nabídková cena GP = počet MJ krát cena za MJ, fakturovat se bude počet skutečně provedených jednotek*	100 bm	17	3 200	54 400,00 Kč
4	Projekční práce-dokumentace pro společné povolení a pro provádění stavby (SO 01.1 úprava toku + SO 01.3 kácení BP)	komplet	1	486 000	486 000,00 Kč
5	Projekční práce-dokumentace pro společné povolení a pro provádění stavby (SO 01.2 a SO 02.2 přeložky inženýrských sítí-předpoklad 3 ks vodovodních přípojek)**	ks	3	2 500	7 500,00 Kč
6	Projekční práce-dokumentace pro společné povolení a pro provádění stavby (SO 02.1-lávka km 0,820)	komplet	1	89 000	89 000,00 Kč
7	Výkon autorského dozoru (výkon AD se předpokládá v rozsahu 10 dnů, více návrh SOD, nabídková cena AD = 10 dnů x sazba v Kč za 1 účast na stavbě pro výkon autorského dozoru)	den	10	3 200	32 000,00 Kč
	Cena celkem za PD (položky 1-6)	-	-	661 200	717 400,00 Kč
	Cena celkem za PD+AD (položky 1-7)	-	-	664 400	749 400,00 Kč

* Doplňující podmínky pro vypracování geometrických plánů

V ceně za položku jsou obsaženy veškeré náklady (vlastní měření, doprava, kancelářské práce, jednání s vlastníky atd.) na zajištění a vyhotovení geometrického plánu na oddělení pozemků. V ceně jsou rovněž obsaženy náklady na zápis GP do KN.

GP pro dělení pozemků: 1 měrná jednotka = 100 metrů. Pro stanovení počtu MJ bude brán prostý součet délek oddělených pozemků.

Cena vytvořená podle této nabídky se zaokrouhluje na celé jednotky zaokrouhlené nahoru, tedy za každou započatou jednotku.

Součástí vyhotovení geometrických plánů pro dělení pozemků je stabilizace lomových bodů dle platných právních předpisů. Cena za stabilizaci je obsažena v ceně za položku.

Součástí vyhotovení geometrických plánů pro dělení pozemků je prokazatelné (písemné) předání hranic oddělených pozemků v terénu vlastníkům pozemků. Dále písemný souhlas vlastníků pozemků s jejich dělením, se změnou kultury, se zápisem GP do KN. Tyto úkony jsou obsaženy v ceně za položku.

Kvalitativní podmínky jsou dány příslušnými platnými právními předpisy. Zhotovitel je povinen při plnění této smlouvy řídit se platnými právními předpisy (zejména zákonem č. 256/2013Sb., v platném znění, vyhláškou č. 357/2013 Sb., v platném znění, vyhláškou č. 23/2007 Sb., zákonem č. 200/1994 Sb., v platném znění, vyhláškou 31/1995 Sb., v platném znění.

** rozsah prací bude upraven na základě skutečné potřeby, která vyplývá z vyjádření správců inženýrských sítí a konkrétního návrhu předmětné stavby. V případě jiného rozsahu přeložek oproti předpokladu bude cena za dílo úměrně upravena (tj. počet MJ=přeložek x cena za MJ).

