





VÝKAZ DOSAVADNÍHO A NOVÉHO STAVU ÚDAJŮ KATASTRU NEMOVITOSTÍ													
Dosavadní stav			Nový stav										
Označení pozemku parc. číslem	Výměra parcely ha: m <sup>2</sup>	Druh pozemku Způsob využití	Označení pozemku parc. číslem	Výměra parcely ha: m <sup>2</sup>	Druh pozemku Způsob využití	Typ stavby Způsob využití	Zpús. určení výměr	Porovnání se stavem evidence právních vztahů					
								Díl přechází z pozemku označeného v katastru nemovitostí		Číslo listu vlastnictví	Výměra dílu ha: m <sup>2</sup>		Označení dílu
								dřívější poz. evidenci					
2828/233								2828/233			3221		
2828/261								2828/261			10001		
2846/3								2846/3			10001		
2846/13								2846/13			10001		
2846/16								2846/16			10001		

Druh věcného břemene: dle přiložených listin.

Oprávněný: dle přiložených listin.

<b>GEOMETRICKÝ PLÁN pro</b> vymezení rozsahu věcného břemenek částí pozemku	Geometrický plán ověřil úředně oprávněný zeměměřický inženýr Jméno, příjmení: 	Stejnopis ověřil úředně oprávněný zeměměřický inženýr. Jméno, příjmení: 
	Číslo položky seznamu úředně oprávněných zeměměřických inženýrů 2490/10	Číslo položky seznamu úředně oprávněných zeměměřických inženýrů 2490/10
	Dne: 2. 10. 2017 Číslo: 1088/2017	Dne: 2. 3. 2020 Číslo: 241/2020
	Náležitosti a přesnosti odpovídá právním předpisům.	Tento stejnopis odpovídá geometrickému plánu v elektronické podobě uloženému v dokumentaci katastrálního úřadu.
Vyhotovitel: GEO75 s.r.o., IČ27699579 Sokolova 32, 619 00 Brno www.geo75.cz tel:737 432 573	Katastrální úřad souhlasí s očíslováním parcel.  <b>KÚ pro Jihomoravský kraj</b> <b>KP Brno-město</b>  <b>PGP-1709/2017-702</b> <b>2017.10.06 10:25:47 CEST</b>	Ověření stejnopisu geometrického plánu v listinné podobě. 
Číslo plánu: 1809-2821/2017 Okres: Brno-město Obec: Brno Kat. území: Černovice Mapový list: Brno 7-1/13 Dosavadním vlastníkům pozemků byla poskytnuta možnost seznámit se v terénu s průběhem navrhovaných nových hranic, které byly označeny předepsaným způsobem:  <b>nestabilizováno</b>		



Seznam souřadnic (S-JTSK):  
Souřadnice pro zápis do KN

Číslo bodu	Y	X	kk	Poznámka
69	594624.66	1162747.93	3	
70	594623.50	1162749.55	3	
71	594656.99	1162771.04	3	
72	594655.82	1162772.66	3	
73	594677.08	1162785.62	3	
74	594675.96	1162787.28	3	
75	594680.76	1162787.92	3	
76	594679.74	1162789.64	3	
77	594685.23	1162791.09	3	
78	594684.09	1162792.73	3	
79	594691.98	1162795.67	3	
80	594690.82	1162797.29	3	
81	594696.64	1162799.12	3	
82	594695.44	1162800.72	3	
83	594703.94	1162804.74	3	
84	594702.74	1162806.34	3	
85	594715.19	1162813.04	3	
86	594713.99	1162814.64	3	
87	594722.72	1162818.67	3	
88	594721.50	1162820.25	3	
89	594725.14	1162820.56	3	
90	594725.59	1162820.30	3	
91	594727.35	1162821.60	3	
92	594725.63	1162822.58	3	
93	594724.51	1162822.61	3	
94	594550.40	1162712.58	3	
95	594557.78	1162702.54	3	
96	594563.65	1162698.06	3	
97	594563.28	1162699.43	3	

