

**DODATEK č. 2**  
**KE SMLouvĚ O DÍLO**  
**č. 35-2-951/18/PD**  
*Pro projektovou dokumentaci a výkon autorského dozoru*

**Lesy České republiky, s. p.**

IČO: 42196451

DIČ: CZ42196451

sídlem Přemyslova 1106/19, Nový Hradec Králové, 500 08 Hradec Králové

zapsán v obchodním rejstříku u Krajského soudu Hradec Králové, oddíl A XII, vložka 540

statutární orgán: Ing. Josef Vojáček generální ředitel,

zastoupené na základě pověření dle Směrnice č. 2/2019 Podpisový řád: Ing. Miroslavem Kahánkem, vedoucím Správy toků – oblast povodí Odry

ve věcech technických jedná: [redacted]k, vedoucí ST, číslo telefonu: [redacted],

[redacted] e-mail: [redacted]

[redacted], správce toku, číslo telefonu: [redacted]

e-mail: [redacted]

[redacted], referent pro provozní činnosti, [redacted]

bankovní spojení: Komerční banka, a.s., pobočka Hradec Králové

"

**Golík VH, s. r. o.**

sídlo: Babice nad Svitavou 162, 664 01

IČO: 022 47 267

DIČ: CZ 022 47 267

zapsán

v obchodním rejstříku u Krajského soudu v Brně, oddíl C, vložka 80 711

statutární orgán: jednatel Ing. Pavel Golík, Ph.D.

zastoupený: [redacted]

číslo telefonu: [redacted]

bankovní spojení: Raiffeisen bank, a. s.

číslo účtu: 69 54 38 6036 / 5500

**(dále jen „zhotovitel“)**

Smluvní strany se dohodly na uzavření dodatku č. 1 ke smlouvě o dílo č. 35-2-951/18/PD, ze dne 26. 10. 2018.

Tímto dodatkem **se mění** následující ustanovení smlouvy o dílo:

## II.

### Doba plnění

1. Zahájení prací na projektové dokumentaci: 1. listopadu 2018

Dílo (projektová dokumentace) bude provedeno (dokončeno a předáno) **nejpozději do:**

**15. března 2020**



Jednotlivé termíny:

- Vstupní výrobní výbor pochůzkou v terénu do 14 dnů od podpisu SOD
- Geodetické práce 31. 12. 2018
- Návrh technického řešení na základě geodetického zaměření, stanovení záborů pozemků, odsouhlasení objednatelem 31. 3. 2019
- Závěrečný výrobní výbor k PD bude zhotovitelem svolán do 30.7. 2019
- **Termín předání a převzetí projektové dokumentace, vyjma geometrických plánů pro rozdělení hranic pozemků a souhlasů majitelů pozemků s trvalými záborů do 31. 10. 2019**
- **Termín předání a převzetí geometrických plánů pro rozdělení hranic pozemků (se specifikací ploch trvalých záborů) a souhlasů majitelů pozemků s trvalými záborů do 15. 3. 2020**

Ostatní ujednání článku č. II. zůstávají v platnosti beze změn.

### Článek III. Cena za dílo a platební podmínky

**1. Za řádně provedené dílo – projektovou dokumentaci dle čl. I, odst. 1.1 této smlouvy náleží zhotoviteli cena za dílo v celkové výši 380 000 Kč bez DPH, slovy: tři sta osmdesát tisíc korun českých bez DPH.**

1.1. Právo na zaplacení ceny za dílo vzniká zhotoviteli vystavením potvrzení objednatele o kontrole provedeného díla, které nevykazuje zjevné vady. Uplatní-li objednatel v přiměřené lhůtě od převzetí díla v potvrzení o kontrole provedeného díla zjevné vady, vzniká zhotoviteli právo na zaplacení ceny díla až po odstranění těchto vad.


1.2. V případech, že zhotovitel je plátcem DPH, bude k ceně připočtena DPH ve výši dle příslušného právního předpisu.

1.3. Uvedená cena za dílo zahrnuje veškeré náklady zhotovitele na provedení díla – projektové dokumentace a poskytnutí všech práv a plnění dle této smlouvy, s výjimkou výkonu autorského dozoru (cena je stanovena bez autorského dozoru).


Ostatní ujednání článku č. III. zůstávají v platnosti beze změn. Ostatní ujednání smlouvy zůstávají v platnosti beze změn.

Tento dodatek je vyhotoven ve čtyřech stejnopisech – po dvou pro každou smluvní stranu.

Lesy České republiky, s.p. Ve Frýdku-Místku dne: 13. 2. 2020




Ing. Miroslav Kahánek  
vedoucí ST – oblast povodí Odry  
se sídlem ve Frýdku-Místku



Ing. Pavel Golík, Ph.D.  
jednatel společnosti

příloha

- nabídkový rozpočet



## Nabídkový rozpočet

Položka	měrná jednotka	počet MJ	cena za MJ bez DPH	cena bez DPH
1 Geodetické práce	komplet	1	18 000	18 000
2 Projektční práce	komplet	1	307 000	307 000
3 Inženýrská činnost	komplet	1	45 000	45 000
Geometrický plán pro dělení pozemků - výkon se předpokládá v rozsahu počtu měrných jednotek (1 MJ = 100 m, více viz níže a zadávací list ) nabídková cena GP = počet MJ krát cena za MJ , fakturovat se bude počet				
4 skutečně provedených jednotek	100 bm	4	2 500	10 000
Výkon autorského dozoru (výkon AD se předpokládá v rozsahu 5 dní, více návrh SOD, nabídková cena AD = počet dní x sazba v Kč za 1 účast na stavbě pro výkon autorského dozoru)	den	10	3 000	30 000
Cena celkem za PD (půločky 1-4)				380 000
Cena celkem za PD (půločky 1-5)				410 000

## Doplňující podmínky pro vypracování geometrických plánů

V ceně za položku jsou obsaženy veškeré náklady (vlastní měření, doprava, kancelářské práce, jednání s vlastníky a.d.) na zajištění a vyhotovení geometrického plánu na oddělení pozemků. V ceně jsou rovněž obsaženy náklady na zápis GP do KN

GP pro dělení pozemků 1 měrná jednotka = 100 metrů, GP pro zřízení služebnosti 1 MJ = 1 list vlastnictví

Cena vytvořená podle této nabídky se zaokrouhluje při rozsahu menším než jedna měrná jednotka na 1 měrnou jednotku, při rozsahu větším než jedna měrná jednotka, na celé jednotky zaokrouhlené nahoru, tedy za 1 měrnou jednotku i za každou započatou jednotku.

Součástí vyhotovení geometrických plánů pro dělení pozemků je stabilizace lomových bodů dle platných právních předpisů. Cena za stabilizaci je obsažena v ceně Součástí vyhotovení geometrických plánů pro dělení pozemků je prokazatelné (pisemné) předání hranic oddělených pozemků v terénu vlastníkům pozemků. Dále

pisemný souhlas vlastníků pozemků s jejich dělením, se zápisem GP do KN. Tyto úkony jsou obsaženy v ceně za položku.

Kvalitativní podmínky jsou dány příslušnými platnými právními předpisy. Zhotovitel je povinen při plnění této smlouvy řídit se platnými právními předpisy

