



Město Rokycany,  
se sídlem Městský úřad Rokycany,  
Masarykovo náměstí 1, 337 01, Střed,  
IČ : 00259047  
Zastoupené starostou Ing. Janem Balounem,  
jako **pronajímatel** na straně jedné

var. s. 7647  
strana 1 z 1

a

**PŘÍKOSICKÁ ZEMĚDĚLSKÁ a. s.,**  
zapsána v obchodním rejstříku vedeném Krajským soudem v Plzni dne 21. 7. 1998, oddíl B,  
vločka 831,  
se sídlem Mirošov čp. 604, PSČ 338 43,  
IČ : 25179403  
zastoupená předsedou představenstva panem Ing. Ladislavem Vágnerem,  
jako **nájemce** na straně druhé

uzavírají níže uvedeného dne, měsíce a roku tento

### Dodatek č. 1 k nájemní smlouvě ze dne 1. října 2004

#### Čl. I.

Po dohodě smluvních stran se **článek 4, odstavec 1)** citované smlouvy (**nájemné a způsob jeho placení**) mění takto :

- 1) Roční nájemné pronajaté plochy je počínaje rokem 2006 dohodnuto ve výši 8 629,00 Kč (slovy osm tisíc šest set dvacet devět korun českých). Nájemné se sjednává podle údajů k pozemkům uvedených v příloze č. 1 nájemní smlouvy ve výši 1 % z ceny 1 (ha) pronajaté půdy určené pro účely výpočtu daně z nemovitosti podle příslušných právních předpisů, Poplatníkem daně z pozemku je osoba stanovená platným právním předpisem ke dni vzniku daňové povinnosti. Příloha číslo 1 ze dne 14. 1. 2006 je nedílnou součástí tohoto dodatku číslo 1 nájemní smlouvy ze dne 1. 10. 2004.

#### Čl. II.

- 1) Ostatní části předmětné smlouvy zůstávají beze změny.

#### Čl. III.

- a) Tento dodatek číslo 1 citované smlouvy byl sepsán na základě rozhodnutí rady města Rokycany ze dne 20. 2. 2006 pod číslem usnesení 4052.
- b) Dodatek byl sepsán ve dvou vyhotoveních, z nichž pronajímatel a nájemce obdrží po jednom vyhotovení. Obě vyhotovení podepsaná smluvními stranami mají právní účinky originálu.

Příloha : Příloha číslo 1 tohoto dodatku.

V Rokycanech dne 21. února 2006.



pronajímatel



**Příkosická zemědělská a.s.**  
338 43 Mirošov 604  
IČO: 251 79 403



nájemce



## Příloha č.1 dodatku č.1 k nájemní smlouvě č.ORM-7647/2004

Město Rokycany se sídlem Městský úřad Rokycany, Masarykovo nám.1, 337 20 Rokycany, Střed, IČ 00259047

Katastr	LV	Parcela	Kultura	Celková výměra	Podíl vlast.	Nijem Kčha <sup>-1</sup>	Přísluš. vým.ha	Nájem Kč
628026 Pavlovsko	3	2 61/ 0/	(4) 0	0,2769	1/1	245,00	0,2769	67,84
628026 Pavlovsko	3	2 86/ 0/	(4) 0	0,2500	1/1	245,00	0,2500	61,25
628026 Pavlovsko	3	2 115/ 1/	(4) 0	0,7330	1/1	245,00	0,7330	179,59
628026 Pavlovsko	3	2 115/ 2/	(4) 0	0,1079	1/1	245,00	0,1079	26,44
628026 Pavlovsko	3	2 116/ 0/	(4) 0	0,0547	1/1	245,00	0,0547	13,40
628026 Pavlovsko	3	2 137/ 2/	(0) 2 orná půda	0,2244	1/1	245,00	0,2244	54,98
628026 Pavlovsko	3	2 139/ 0/	(0) 2 orná půda	0,4864	1/1	245,00	0,4864	119,17
647314 Nová Huť	843	2 133/ 4/	(4) 0	0,0341	1/1	385,00	0,0341	13,13
662968 Kamenný újezd	528	2 490/ 0/	(4) 0	0,2386	1/1	577,00	0,2386	137,67
662968 Kamenný újezd	528	2 491/ 2/	(4) 0	0,0254	1/1	577,00	0,0254	14,66
662968 Kamenný újezd	528	2 552/ 5/	(4) 0	0,2756	1/1	577,00	0,2756	159,02
662968 Kamenný újezd	528	2 552/ 6/	(4) 0	0,2306	1/1	577,00	0,2306	133,06
662968 Kamenný újezd	528	2 552/ 7/	(4) 0	0,2044	1/1	577,00	0,2044	117,94
662968 Kamenný újezd	528	2 552/ 8/	(4) 0	0,2132	1/1	577,00	0,2132	123,02
662968 Kamenný újezd	528	2 552/ 9/	(4) 0	0,1804	1/1	577,00	0,1804	104,09
662968 Kamenný újezd	528	2 552/ 10/	(4) 0	0,3016	1/1	577,00	0,3016	174,02
662968 Kamenný újezd	528	2 736/ 2/	(0) 7 trvalý trav.	1,4349	1/1	577,00	1,4349	827,94
662968 Kamenný újezd	528	2 833/ 1/	(0) 2 orná půda	0,2315	1/1	577,00	0,2315	133,58
662968 Kamenný újezd	528	2 859/ 2/	(4) 0	0,6724	1/1	577,00	0,6724	387,97
736015 Příkosice	363	2 1327/ 3/	(4) 0	0,9575	1/1	273,00	0,9575	261,40
736015 Příkosice	363	2 1329/ 1/	(4) 0	0,0034	1/1	273,00	0,0034	0,93
736015 Příkosice	363	2 1330/ 1/	(4) 0	0,0310	1/1	273,00	0,0310	8,46
736015 Příkosice	363	2 1331/ 1/	(4) 0	0,0020	1/1	273,00	0,0020	0,55
736015 Příkosice	363	2 1353/ 1/	(4) 0	1,2296	1/1	273,00	1,2296	335,68
740691 Rokycany	10001	2 788/ 0/	(4) 0	0,2922	1/1	568,00	0,2922	165,97
740691 Rokycany	10001	2 847/ 0/	(4) 0	1,3048	1/1	568,00	1,3048	741,13
740691 Rokycany	10001	2 869/ 3/	(0) 2 orná půda	0,7935	1/1	568,00	0,7935	450,71
740691 Rokycany	10001	2 1035/ 4/	(4) 0	0,0501	1/1	568,00	0,0501	28,46
740691 Rokycany	10001	2 1040/ 2/	(4) 0	0,3320	1/1	568,00	0,3320	188,58
740691 Rokycany	10001	2 1461/ 0/	(4) 0	1,3186	1/1	568,00	1,3186	748,96
740691 Rokycany	10001	2 2099/ 2/	(4) 0	1,1449	1/1	568,00	1,1449	650,30
740691 Rokycany	10001	2 2140/ 1/	(4) 0	0,1624	1/1	568,00	0,1624	92,24
740691 Rokycany	10001	2 2369/ 0/	(4) 0	0,6300	1/1	568,00	0,6300	357,84
740691 Rokycany	10001	2 2399/ 1/	(4) 0	0,6556	1/1	568,00	0,6556	372,38
740691 Rokycany	10001	2 2399/ 2/	(4) 0	0,3088	1/1	568,00	0,3088	175,40
740691 Rokycany	10001	2 2720/ 0/	(4) 0	0,5861	1/1	568,00	0,5861	332,90
740691 Rokycany	10001	2 2756/ 1/	(4) 0	0,7765	1/1	568,00	0,7765	441,05
740691 Rokycany	10001	2 2756/ 2/	(4) 0	0,7522	1/1	568,00	0,7522	427,25
<b>Celkem</b>						<b>ha</b>	<b>17,5072</b>	<b>8628,94</b>
<b>Roční nájemné ke splátce</b>						<b>Kč</b>		<b>8629,00</b>

Mírošov 14.1.2006



**Město Rokycany,**  
se sídlem Městský úřad Rokycany,  
Masarykovo náměstí 1, PSČ 337 01 - Střed,  
IČ : 00259047  
Zastoupené starostou Ing. Janem Balounem,  
jako **pronajímatel** na straně jedné

var. s. 7647  
strana 1 ze 2

a

**PŘÍKOSICKÁ ZEMĚDĚLSKÁ a. s.,**  
zapsána v obchodním rejstříku vedeném Krajským soudem v Plzni dne 21. 7. 1998, oddíl B,  
vložka 831,  
se sídlem Mírošov čp. 604, PSČ 338 43,  
IČ : 25179403  
zastoupená předsedou představenstva panem Ing. Ladislavem Vágnerem,  
jako **nájemce** na straně druhé

uzavírají níže uvedeného dne, měsíce a roku tento

## Dodatek č. 2 k nájemní smlouvě ze dne 1. října 2004

### Čl. 1.

Dohodou smluvních stran se mění **článek 1, odstavec 1** citované nájemní smlouvy (**předmět nájmu**), ve znění **dotatku č. 1 ze dne 21. února 2006** citované nájemní smlouvy takto:

- 1) Pronajímatel je vlastníkem pozemků, které jsou uvedeny v příloze č. 1/2006 nájemní smlouvy, jak vyplývá z výpisu z katastru nemovitostí, listů vlastnictví vedených u Katastrálního úřadu pro Plzeňský kraj, katastrální pracoviště Rokycany, pro obec a katastrální území Rokycany.

### Čl. 2.

Dohodou smluvních stran se mění **článek 4, odstavec 1)** citované nájemní smlouvy (**nájemné a způsob jeho placení**), ve znění **dotatku č. 1 ze dne 21. února 2006** citované nájemní smlouvy takto:

- 1) Roční nájemné za předmět nájmu je smluvně dohodnuto ve výši 11 143,-Kč (jedenácttisícjednostočtyřicettřikorunčeských). Nájemné se sjednává podle údajů k pozemkům uvedených v příloze č. 1 nájemní smlouvy ve výši 1 % z ceny 1 (ha) pronajaté půdy určené pro účely výpočtu daně z nemovitosti podle příslušných právních předpisů. Poplatníkem daně z pozemku je osoba stanovená platným právním předpisem ke dni vzniku daňové povinnosti. Příloha číslo 1/2006 ze dne 30. 8. 2006 je nedílnou součástí tohoto dodatku číslo 2 nájemní smlouvy ze dne 1. 10. 2004.

### Čl. II.

- 1) Ostatní části předmětné smlouvy zůstávají beze změny.

### Čl. III.

- a) Tento dodatek číslo 2 citované smlouvy byl sepsán na základě rozhodnutí rady města Rokycany ze dne 03. 01. 2007 pod číslem usnesení 4714.

- b) Dodatek byl sepsán ve dvou vyhotoveních, z nichž pronajímatel a nájemce obdrží po jednom vyhotovení. Obě vyhotovení podepsaná smluvními stranami mají právní účinky originálu.

Příloha : Příloha číslo 1/2006

V Rokycanech dne 24. 1. 2007.



pronajímatel



nájemce

**Příkosická zemědělská a.s.**  
338 43 Mirošov 604  
IČO: 251 79 403







Město Rokycany,  
se sídlem Městský úřad Rokycany,  
Masarykovo náměstí 1, PSČ 337 01 - Střed,  
IČ : 00259047  
Zastoupené starostou Ing. Janem Balounem,  
jako pronajímatel na straně jedné

var. s. 7647  
strana 1 ze 2

a

**PŘÍKOSICKÁ ZEMĚDĚLSKÁ a. s.,**  
zapsána v obchodním rejstříku vedeném Krajským soudem v Plzni dne 21. 7. 1998, oddíl B,  
vločka 831,  
se sídlem Mirošov čp. 604, PSČ 338 43,  
IČ : 25179403  
zastoupená předsedou představenstva panem Ing. Ladislavem Vágnerem,  
jako nájemce na straně druhé

uzavírají níže uvedeného dne, měsíce a roku tento

### Dodatek č. 3 k nájemní smlouvě ze dne 1. října 2004

#### Čl. 1.

Dohodou smluvních stran se mění článek 1, odstavec 1 citované nájemní smlouvy (předmět nájmu), ve znění dodatku č. 1 ze dne 21. února 2006 a ve znění dodatku č. 2 ze dne 24.1.2007 citované nájemní smlouvy takto:

- 1) Pronajímatel je vlastníkem pozemků, které jsou uvedeny v příloze č. 1 tohoto dodatku k nájemní smlouvě, jak vyplývá z výpisu z katastru nemovitostí, listů vlastnictví vedených u Katastrálního úřadu pro Plzeňský kraj, katastrální pracoviště Rokycany, pro obec a katastrální území Rokycany.

Rada města dne 24.10.2007 usnesením č. 5351 schválila pronájem níže uvedených pozemků, které se tímto dodatkem doplňují do přílohy č. 1 k nájemní smlouvě č. ORM – 7647/2004:

Katastr	LV	Parcela	Kultura	Celková výměra	Podíl vlast.	Nájem Kč/ha	Přísluš. vým/ ha	Nájem Kč
647306	Hrádek u Rokycan	896 2 148 / 1 / (4) 0		3,2394	1/1	262,00	2,6995	707,27
662968	Kamenný újezd u Ro	528 2 524 / 0 / (4) 0		0,0917	1/1	577,00	0,0917	52,91
662968	Kamenný újezd u Ro	528 2 538 / 0 / (4) 0		0,6492	1/1	577,00	0,6492	374,59
662968	Kamenný újezd u Ro	528 2 540 / 0 / (4) 0		0,1942	1/1	577,00	0,1942	112,05
740829	Borek u Rokycan	10001 2 96 / 1 / (0) 2	orná půda	0,1743	1/1	357,00	0,1743	62,23
740829	Borek u Rokycan	10001 2 96 / 2 / (0) 2	orná půda	0,0194	1/1	357,00	0,0194	6,93
<i>Změnou katastrálního území se pozemek z původního č. 2140/1 v k.ú. Rokycany mění takto:</i>								
740829	Borek u Rokycan	10001 2 540 / 0 / (0) 2	orná půda	0,1540	1/1	357,00	0,1540	54,98



### Čl. 2.

Dohodou smluvních stran se mění článek 4, odstavec 1) citované nájemní smlouvy (nájemné a způsob jeho placení), ve znění dodatku č. 1 ze dne 21. února 2006 a dodatku č. 2 ze dne 24.1.2007 citované nájemní smlouvy takto:

Roční nájemné za předmět nájmu platné od 01. 01. 2008 je smluvně dohodnuto ve výši 12 427,-Kč (dvanácttisícčtyřistadvacetsedmkorunčeských). Nájemné se sjednává podle údajů k pozemkům uvedených v příloze č. 1 dodatku č. 3 k nájemní smlouvě ve výši 1 % z ceny 1 (ha) pronajaté půdy určené pro účely výpočtu daně z nemovitosti podle příslušných právních předpisů. Poplatníkem daně z pozemku je osoba stanovená platným právním předpisem ke dni vzniku daňové povinnosti.

### Čl. 3.

- 1) Ostatní části předmětné smlouvy zůstávají beze změny.

### Čl. 4.

- 1) Město Rokycany ve smyslu ustanovení § 41 zákona č. 128/2000 Sb, zákona o obcích potvrzuje, že u právních úkonů obsažených v této smlouvě byly splněny ze strany města Rokycany veškeré zákonem stanovené podmínky ve formě předchozího zveřejnění (vyvěšeno dne 28.08.2007 a sejmuto dne 13.09.2007), odsouhlasení či schválení (rada města č. usnesení 5351 ze dne 24.10.2007), které jsou obligatorní pro platnost tohoto právního úkonu.
- 2) Dodatek byl sepsán ve dvou vyhotoveních, z nichž pronajímatel a nájemce obdrží po jednom vyhotovení. Obě vyhotovení podepsaná smluvními stranami mají právní účinky originálu.

Příloha : Příloha č. 1 dodatku č. 3 k nájemní smlouvě č. ORM – 7647/2004

V Rokycanech dne 6.11.2007



pronajímatel




nájemce

Příkosická zemědělská a.s.  
338 43 Mirošov 604  
IČO: 251 79 403

## Příloha č.1 dodatku č. 3 k nájemní smlouvě č.ORM-7647/2004

Město Rokycany se sídlem Městský úřad Rokycany, Masarykovo nám.1, 337 20 Rokycany, Střed, IČ 00259047

Katastr	LV	Parcela	Kultura	Celková výměra	Podíl vlast.	Níjem Kč/ha	Přísluš. vým/ ha	Nájem Kč
628026	Pavlovsko	3 2 61 / 0 / (4) 0		0,2769	1/1	245,00	0,2769	67,84
628026	Pavlovsko	3 2 86 / 0 / (4) 0		0,2500	1/1	245,00	0,2500	61,25
628026	Pavlovsko	3 2 115 / 1 / (4) 0		0,7330	1/1	245,00	0,7330	179,59
628026	Pavlovsko	3 2 115 / 2 / (4) 0		0,1079	1/1	245,00	0,1079	26,44
628026	Pavlovsko	3 2 116 / 0 / (4) 0		0,0547	1/1	245,00	0,0547	13,40
628026	Pavlovsko	3 2 137 / 2 / (0) 2	orná půda	0,2244	1/1	245,00	0,2244	54,98
628026	Pavlovsko	3 2 139 / 0 / (0) 2	orná půda	0,4864	1/1	245,00	0,4864	119,17
647306	Hrádek u Rokycan	896 2 148 / 1 / (4) 0		3,2394	1/1	262,00	2,6995	707,27
647314	Nová Huť	843 2 133 / 4 / (4) 0		0,0341	1/1	385,00	0,0341	13,13
662968	Kamenný újezd u Ro	528 2 490 / 0 / (4) 0		0,2386	1/1	577,00	0,2386	137,67
662968	Kamenný újezd u Ro	528 2 491 / 2 / (4) 0		0,0254	1/1	577,00	0,0254	14,66
662968	Kamenný újezd u Ro	528 2 524 / 0 / (4) 0		0,0917	1/1	577,00	0,0917	52,91
662968	Kamenný újezd u Ro	528 2 538 / 0 / (4) 0		0,6492	1/1	577,00	0,6492	374,59
662968	Kamenný újezd u Ro	528 2 540 / 0 / (4) 0		0,1942	1/1	577,00	0,1942	112,05
662968	Kamenný újezd u Ro	528 2 552 / 5 / (4) 0		0,2756	1/1	577,00	0,2756	159,02
662968	Kamenný újezd u Ro	528 2 552 / 6 / (4) 0		0,2306	1/1	577,00	0,2306	133,06
662968	Kamenný újezd u Ro	528 2 552 / 7 / (4) 0		0,2044	1/1	577,00	0,2044	117,94
662968	Kamenný újezd u Ro	528 2 552 / 8 / (4) 0		0,2132	1/1	577,00	0,2132	123,02
662968	Kamenný újezd u Ro	528 2 552 / 9 / (4) 0		0,1804	1/1	577,00	0,1804	104,09
662968	Kamenný újezd u Ro	528 2 552 / 10 / (4) 0		0,3016	1/1	577,00	0,3016	174,02
662968	Kamenný újezd u Ro	528 2 736 / 2 / (0) 7	trvalý trav.	1,4349	1/1	577,00	1,4349	827,94
662968	Kamenný újezd u Ro	528 2 833 / 1 / (0) 2	orná půda	0,2315	1/1	577,00	0,2315	133,58
662968	Kamenný újezd u Ro	528 2 859 / 2 / (4) 0		0,6724	1/1	577,00	0,6724	387,97
736015	Příkosice	363 2 1327 / 3 / (4) 0		0,9575	1/1	273,00	0,9575	261,40
736015	Příkosice	363 2 1329 / 1 / (4) 0		0,0034	1/1	273,00	0,0034	0,93
736015	Příkosice	363 2 1330 / 1 / (4) 0		0,0310	1/1	273,00	0,0310	8,46
736015	Příkosice	363 2 1331 / 1 / (4) 0		0,0020	1/1	273,00	0,0020	0,55
736015	Příkosice	363 2 1363 / 1 / (4) 0		1,2296	1/1	273,00	1,2296	335,68
740691	Rokycany	10001 2 480 / 4 / (0) 7	trvalý trav.	0,5927	1/1	568,00	0,5927	336,65
740691	Rokycany	10001 2 740 / 9 / (0) 2	orná půda	0,4095	1/1	568,00	0,4095	232,60
740691	Rokycany	10001 2 813 / 0 / (0) 2	orná půda	0,2965	1/1	568,00	0,2965	168,41
740691	Rokycany	10001 2 847 / 0 / (0) 2	orná půda	1,3015	1/1	568,00	1,3015	739,25
740691	Rokycany	10001 2 869 / 1 / (0) 2	orná půda	1,5897	1,1	568,00	1,5897	902,95
740691	Rokycany	10001 2 869 / 3 / (0) 2	orná půda	0,7990	1/1	568,00	0,7990	453,83
740691	Rokycany	3128 2 869 / 28 / (0) 2	orná půda	0,4249	1/3	568,00	0,1416	80,43
740691	Rokycany	10001 2 922 / 0 / (0) 2	orná půda	0,5447	1/1	568,00	0,5447	309,39
740691	Rokycany	10001 2 923 / 46 / (0) 2	orná půda	0,0831	1/1	568,00	0,0831	47,20
740691	Rokycany	10001 2 923 / 47 / (0) 2	orná půda	0,2869	1/1	568,00	0,2869	162,96
740691	Rokycany	10001 2 923 / 66 / (0) 2	orná půda	0,0052	1/1	568,00	0,0052	2,95
740691	Rokycany	10001 2 926 / 0 / (0) 2	orná půda	0,2145	1/1	568,00	0,2145	121,84
740691	Rokycany	10001 2 1005 / 0 / (0) 2	orná půda	0,0197	1/1	568,00	0,0197	11,19
740691	Rokycany	10001 2 1435 / 4 / (0) 7	trvalý trav.	1,3172	1/1	568,00	1,3172	748,17
740691	Rokycany	10001 2 2170 / 5 / (0) 2	orná půda	0,1983	1/1	568,00	0,1983	112,63
740691	Rokycany	10001 2 2170 / 15 / (0) 2	orná půda	1,1292	1/1	568,00	1,1292	641,39
740691	Rokycany	10001 2 2369 / 0 / (0) 2	orná půda	0,6232	1/1	568,00	0,6232	353,98
740691	Rokycany	10001 2 2399 / 1 / (0) 2	orná půda	0,6548	1/1	568,00	0,6548	371,93
740691	Rokycany	10001 2 2399 / 2 / (0) 2	orná půda	0,3079	1/1	568,00	0,3079	174,89
740691	Rokycany	10001 2 2652 / 24 / (0) 2	orná půda	0,7579	1/1	568,00	0,7579	430,49
740691	Rokycany	10001 2 2652 / 73 / (0) 2	orná půda	0,7362	1/1	568,00	0,7362	418,16
740691	Rokycany	10001 2 2720 / 0 / (0) 2	orná půda	0,5813	1/1	568,00	0,5813	330,18
740691	Rokycany	10001 2 2751 / 14 / (0) 2	orná půda	0,1131	1/1	568,00	0,1131	64,24
740691	Rokycany	10001 2 3949 / 0 / (0) 2	orná půda	0,4854	1/1	568,00	0,4854	275,71
740691	Rokycany	10001 2 3950 / 0 / (0) 2	orná půda	0,1910	1/1	568,00	0,1910	108,49
740829	Borek u Rokycan	10001 2 96 / 1 / (0) 2	orná půda	0,1743	1/1	357,00	0,1743	62,23
740829	Borek u Rokycan	10001 2 96 / 2 / (0) 2	orná půda	0,0194	1/1	357,00	0,0194	6,93
740829	Borek u Rokycan	10001 2 540 / 0 / (0) 2	orná půda	0,1540	1/1	357,00	0,1540	54,98
Celkem						ha	25,7619	12 426,61
Roční nájemné ke splátce						Kč		12 427,00
Rokycany 6.11.2007								
Přílohu zpracovala: Špelínová Jana								





**Město Rokycany,**  
se sídlem Městský úřad Rokycany,  
Masarykovo náměstí 1, PSČ 337 01 - Střed,  
IČ : 00259047  
Zastoupené starostou Ing. Janem Balounem,  
jako **pronajímatel** na straně jedné

var. s. 7647  
strana 1 ze 2

a

**PŘÍKOSICKÁ ZEMĚDĚLSKÁ a. s.,**  
zapsána v obchodním rejstříku vedeném Krajským soudem v Plzni dne 21. 7. 1998, oddíl B,  
vločka 831,  
se sídlem Mirošov č.p. 604, PSČ 338 43,  
IČ : 25179403  
zastoupená předsedou představenstva panem Ing. Ladislavem Vágnerem,  
jako **nájemce** na straně druhé

uzavírají níže uvedeného dne, měsíce a roku tento

#### Dodatek č. 4 k nájemní smlouvě ze dne 1. října 2004

##### Čl. 1.

Dohodou smluvních stran se mění **článek 1, odstavec 1** citované nájemní smlouvy (**předmět nájmu**), ve znění **dotatku č. 1 ze dne 21. 2. 2006, ve znění dodatku č. 2 ze dne 24. 1. 2007 a ve znění dodatku č. 3 ze dne 6. 11. 2007** citované nájemní smlouvy takto:

- 1) Pronajímatel je vlastníkem pozemků, které jsou uvedeny v příloze č. 1 tohoto dodatku k nájemní smlouvě, jak vyplývá z výpisu z katastru nemovitostí, listů vlastnictví vedených u Katastrálního úřadu pro Plzeňský kraj, katastrální pracoviště Rokycany, pro obec a katastrální území Rokycany.

**Rada města dne 05. 11. 2008 usnesením č. 6169 schválila:**

- 1) **pronájem níže uvedených pozemků, které se tímto dodatkem doplňují do přílohy č. 1 k nájemní smlouvě č. ORM – 7647/2004:**

Katastr	LV	Parcela	Kultura	Celková výměra	Podíl vlast.	Nájem Kč/ha	Přísluš. vým/ ha	Nájem Kč
740691 Rokycany	10001 2	781 / 4 / (0)	2 orná půda	0,0643	1/1	568,00	0,0643	36,52
740829 Borek u Rokycan	10001 2	103 / 22 / (0)	2 orná půda	0,3839	1/1	357,00	0,3839	137,05

2) Z důvodu přechodu práv a povinností z nájemních smluv od soukromých vlastníků paní Mgr. Hany Švejnové, Jesenice u Prahy, pana Bohuslava Čížka, Praha a pana Ivana Čížka, Praha se tímto dodatkem doplňují do přílohy č. 1 k nájemní smlouvě č. ORM – 7647/2004 tyto pozemky:

Katastr	LV	Parcela	Kultura	Celková výměra	Podíl vlast.	Nijem Kč/ha	Přísluš. vým/ ha	Nájem Kč
740691 Rokycany	10001 2	2750 / 1 / (0) 2	orná půda	1,8297	1/1	568,00	1,8297	1039,27
740691 Rokycany	10001 2	2751 / 1 / (0) 2	orná půda	3,1736	1/1	568,00	3,1736	1802,60
740691 Rokycany	10001 2	2751 / 2 / (0) 2	orná půda	0,4097	1/1	568,00	0,4097	232,71

### Čl. 2.

Dohodou smluvních stran se mění článek 4, odstavec 1) citované nájemní smlouvy (nájemné a způsob jeho placení), ve znění dodatku č. 1 ze dne 21. 2. 2006, dodatku č. 2 ze dne 24. 1. 2007 a dodatku č. 3 ze dne 6. 11. 2007 citované nájemní smlouvy takto:

Roční nájemné za předmět nájmu platné od 01. 01. 2009 je smluvně dohodnuto ve výši 15 675,-Kč (patnácttisícšestsetšedesátpětikorunčeských). Nájemné se sjednává podle údajů k pozemkům uvedených v příloze č. 1 dodatku č. 4 k nájemní smlouvě ve výši 1 % z ceny 1 (ha) pronajaté půdy určené pro účely výpočtu daně z nemovitosti podle příslušných právních předpisů. Poplatníkem daně z pozemku je osoba stanovená platným právním předpisem ke dni vzniku daňové povinnosti.

### Čl. 3.

- 1) Ostatní části předmětné smlouvy zůstávají beze změny.

### Čl. 4.


- 1) Město Rokycany ve smyslu ustanovení § 41 zákona č. 128/2000 Sb, zákona o obcích potvrzuje, že u právních úkonů obsažených v této smlouvě byly splněny ze strany města Rokycany veškeré zákonem stanovené podmínky ve formě předchozího zveřejnění (vyvěšeno dne 25.09.2008 a sejmuto dne 13.10.2008), odsouhlasení či schválení (rada města č. usnesení 6169 ze dne 05.11.2008), které jsou obligatorní pro platnost tohoto právního úkonu.
- 2) Dodatek byl sepsán ve dvou vyhotoveních, z nichž pronajímatel a nájemce obdrží po jednom vyhotovení. Obě vyhotovení podepsaná smluvními stranami mají právní účinky originálu.

Příloha : Příloha č. 1 dodatku č. 4 k nájemní smlouvě č. ORM – 7647/2004

V Rokycanech dne 10. 11. 2008



pronajímatel



nájemce

Příkosická zemědělská a.s.  
338 43 Mirošov 604  
IČO: 251 79 403  
předseda představenstva  
Ing. Ladislav Vágnr  
1. místopředseda představenstva  
Ing. Miroslav Zbraslavský

## Příloha č.1 dodatku č. 4 k nájemní smlouvě ze dne 01. 10. 2004

(č.ORM-7647/2004)

Město Rokycany se sídlem Městský úřad Rokycany, Masarykovo nám.1, 337 01 Rokycany, Střed, IČ 00259047

Katastr	LV	Parcela	Kultura	Celková výměra	Podíl vlast.	Nijem Kč/ha	Přísluš. vým/ ha	Nájem Kč
628026	Pavlovsko	3 2 61 / 0 / (4) 0		0,2769	1/1	245,00	0,2769	67,84
628026	Pavlovsko	3 2 86 / 0 / (4) 0		0,2500	1/1	245,00	0,2500	61,25
628026	Pavlovsko	3 2 115 / 1 / (4) 0		0,7330	1/1	245,00	0,7330	179,59
628026	Pavlovsko	3 2 115 / 2 / (4) 0		0,1079	1/1	245,00	0,1079	26,44
628026	Pavlovsko	3 2 116 / 0 / (4) 0		0,0547	1/1	245,00	0,0547	13,40
628026	Pavlovsko	3 2 137 / 2 / (0) 2	orná půda	0,2244	1/1	245,00	0,2244	54,98
628026	Pavlovsko	3 2 139 / 0 / (0) 2	orná půda	0,4864	1/1	245,00	0,4864	119,17
647306	Hrádek u Rokycan	896 2 148 / 1 / (4) 0		3,2394	1/1	262,00	2,6995	707,27
647314	Nová Huť	843 2 133 / 4 / (4) 0		0,0341	1/1	385,00	0,0341	13,13
662968	Kamenný újezd u Ro	528 2 490 / 0 / (4) 0		0,2386	1/1	577,00	0,2386	137,67
662968	Kamenný újezd u Ro	528 2 491 / 2 / (4) 0		0,0254	1/1	577,00	0,0254	14,66
662968	Kamenný újezd u Ro	528 2 524 / 0 / (4) 0		0,0917	1/1	577,00	0,0917	52,91
662968	Kamenný újezd u Ro	528 2 538 / 0 / (4) 0		0,6492	1/1	577,00	0,6492	374,59
662968	Kamenný újezd u Ro	528 2 540 / 0 / (4) 0		0,1942	1/1	577,00	0,1942	112,05
662968	Kamenný újezd u Ro	528 2 552 / 5 / (4) 0		0,2756	1/1	577,00	0,2756	159,02
662968	Kamenný újezd u Ro	528 2 552 / 6 / (4) 0		0,2306	1/1	577,00	0,2306	133,06
662968	Kamenný újezd u Ro	528 2 552 / 7 / (4) 0		0,2044	1/1	577,00	0,2044	117,94
662968	Kamenný újezd u Ro	528 2 552 / 8 / (4) 0		0,2132	1/1	577,00	0,2132	123,02
662968	Kamenný újezd u Ro	528 2 552 / 9 / (4) 0		0,1804	1/1	577,00	0,1804	104,09
662968	Kamenný újezd u Ro	528 2 552 / 10 / (4) 0		0,3016	1/1	577,00	0,3016	174,02
662968	Kamenný újezd u Ro	528 2 736 / 2 / (0) 7	trvalý trav.	1,4349	1/1	577,00	1,4349	827,94
662968	Kamenný újezd u Ro	528 2 833 / 1 / (0) 2	orná půda	0,2315	1/1	577,00	0,2315	133,58
662968	Kamenný újezd u Ro	528 2 859 / 2 / (4) 0		0,6724	1/1	577,00	0,6724	387,97
736015	Příkosice	363 2 1327 / 3 / (4) 0		0,9575	1/1	273,00	0,9575	261,40
736015	Příkosice	363 2 1329 / 1 / (4) 0		0,0034	1/1	273,00	0,0034	0,93
736015	Příkosice	363 2 1330 / 1 / (4) 0		0,0310	1/1	273,00	0,0310	8,46
736015	Příkosice	363 2 1331 / 1 / (4) 0		0,0020	1/1	273,00	0,0020	0,55
736015	Příkosice	363 2 1363 / 1 / (4) 0		1,2296	1/1	273,00	1,2296	335,68
740691	Rokycany	10001 2 480 / 4 / (0) 7	trvalý trav.	0,5927	1/1	568,00	0,5927	336,65
740691	Rokycany	10001 2 740 / 9 / (0) 2	orná půda	0,4095	1/1	568,00	0,4095	232,60
740691	Rokycany	10001 2 781 / 4 / (0) 2	orná půda	0,0643	1/1	568,00	0,0643	36,52
740691	Rokycany	10001 2 813 / 0 / (0) 2	orná půda	0,2965	1/1	568,00	0,2965	168,41
740691	Rokycany	10001 2 847 / 0 / (0) 2	orná půda	1,3015	1/1	568,00	1,3015	739,25
740691	Rokycany	10001 2 869 / 1 / (0) 2	orná půda	1,5897	1,1	568,00	1,5897	902,95
740691	Rokycany	10001 2 869 / 3 / (0) 2	orná půda	0,7990	1/1	568,00	0,7990	453,83
740691	Rokycany	3128 2 869 / 28 / (0) 2	orná půda	0,4249	1/3	568,00	0,1416	80,43
740691	Rokycany	10001 2 922 / 0 / (0) 2	orná půda	0,5447	1/1	568,00	0,5447	309,39
740691	Rokycany	10001 2 923 / 46 / (0) 2	orná půda	0,0831	1/1	568,00	0,0831	47,20
740691	Rokycany	10001 2 923 / 47 / (0) 2	orná půda	0,2869	1/1	568,00	0,2869	162,96
740691	Rokycany	10001 2 923 / 66 / (0) 2	orná půda	0,0052	1/1	568,00	0,0052	2,95
740691	Rokycany	10001 2 926 / 0 / (0) 2	orná půda	0,2145	1/1	568,00	0,2145	121,84
740691	Rokycany	10001 2 1005 / 0 / (0) 2	orná půda	0,0197	1/1	568,00	0,0197	11,19
740691	Rokycany	10001 2 1435 / 4 / (0) 7	trvalý trav.	1,3172	1/1	568,00	1,3172	748,17
740691	Rokycany	10001 2 2170 / 5 / (0) 2	orná půda	0,1983	1/1	568,00	0,1983	112,63
740691	Rokycany	10001 2 2170 / 15 / (0) 2	orná půda	1,1292	1/1	568,00	1,1292	641,39
740691	Rokycany	10001 2 2369 / 0 / (0) 2	orná půda	0,6232	1/1	568,00	0,6232	353,98
740691	Rokycany	10001 2 2399 / 1 / (0) 2	orná půda	0,6548	1/1	568,00	0,6548	371,93
740691	Rokycany	10001 2 2399 / 2 / (0) 2	orná půda	0,3079	1/1	568,00	0,3079	174,89
740691	Rokycany	10001 2 2652 / 24 / (0) 2	orná půda	0,7579	1/1	568,00	0,7579	430,49
740691	Rokycany	10001 2 2652 / 73 / (0) 2	orná půda	0,7362	1/1	568,00	0,7362	418,16
740691	Rokycany	10001 2 2720 / 0 / (0) 2	orná půda	0,5813	1/1	568,00	0,5813	330,18
740691	Rokycany	10001 2 2750 / 1 / (0) 2	orná půda	1,8297	1/1	568,00	1,8297	1 039,27
740691	Rokycany	10001 2 2751 / 1 / (0) 2	orná půda	3,1736	1/1	568,00	3,1736	1 802,60
740691	Rokycany	10001 2 2751 / 2 / (0) 2	orná půda-	0,4097	1/1	568,00	0,4097	232,71
740691	Rokycany	10001 2 2751 / 14 / (0) 2	orná půda	0,1131	1/1	568,00	0,1131	64,24
740691	Rokycany	10001 2 3949 / 0 / (0) 2	orná půda	0,4854	1/1	568,00	0,4854	275,71
740691	Rokycany	10001 2 3950 / 0 / (0) 2	orná půda	0,1910	1/1	568,00	0,1910	108,49
740829	Borek u Rokycan	10001 2 96 / 1 / (0) 2	orná půda	0,1743	1/1	357,00	0,1743	62,23
740829	Borek u Rokycan	10001 2 96 / 2 / (0) 2	orná půda	0,0194	1/1	357,00	0,0194	6,93
740829	Borek u Rokycan	10001 2 103 / 22 / (0) 2	orná půda	0,3839	1/1	357,00	0,3839	137,05
740829	Borek u Rokycan	10001 2 540 / 0 / (0) 2	orná půda	0,1540	1/1	357,00	0,1540	54,98
Celkem						ha	31,6231	15 674,77
Roční nájemné ke splátce							Kč	15 675,00
Rokycany 10.11.2008								
Přílohu zpracovala: Špelinová Jana								



## Dodatek č. 5

**Město Rokycany,**  
se sídlem Městský úřad Rokycany,  
Masarykovo náměstí 1, Střed  
337 01 Rokycany  
IČ : 00259047  
Zastoupené starostou Ing. Janem Balounem,  
jako pronajímatel na straně jedné

ORM/ 7647/ 09  
strana 1 ze 2

a

**PŘÍKOSICKÁ ZEMĚDĚLSKÁ a. s.,**  
zapsána v obchodním rejstříku vedeném Krajským soudem v Plzni dne 21. 7. 1998, oddíl B, vložka 831,  
se sídlem Mírošov č.p. 604, PSČ 338 43,  
IČ : 25179403  
zastoupená předsedou představenstva panem Ing. Ladislavem Vágnerem,  
jako nájemce na straně druhé

uzavírají níže uvedeného dne, měsíce a roku tento

## Dodatek č. 5

*k nájemní smlouvě ze dne 1. října 2004*

### Čl. 1.

*Dohodou smluvních stran se mění článek 1, odstavec 1 citované nájemní smlouvy (předmět nájmu), ve znění dodatku č. 1 ze dne 21. 2. 2006, dodatku č. 2 ze dne 24. 1. 2007, dodatku č. 3 ze dne 6. 11. 2007 a dodatku č. 4 ze dne 10. 11. 2008 citované nájemní smlouvy takto:*

- 1) Pronajímatel je vlastníkem pozemků, které jsou uvedeny v příloze č. 1 k nájemní smlouvě, jak vyplývá z výpisu z katastru nemovitostí, listů vlastnictví vedených u Katastrálního úřadu pro Plzeňský kraj, katastrální pracoviště Rokycany, pro obec a katastrální území Rokycany.

**Rada města dne 24. 6. 2009 usnesením č. 6719 schválila:**

**ukončení nájmu níže uvedeného pozemku, který se ke dni 30. 9. 2009 vyjímá z přílohy č. 1 k nájemní smlouvě č. ORM – 7647/2004:**

Katastr	LV	Parcela	Kultura	Celková výměra	Podíl vlast.	Nájem Kč/ha	Přísluš. vým/ ha	Nájem Kč
662968 Kamenný Újezd u Rokycan	528	2 859 2 / (4) 0		0,6724	1/1	684,00	0,6724	459,9;

### Čl. 2.

Tímto dodatkem se mění článek 4, odstavec 1) citované nájemní smlouvy (nájemné a způsob jeho placení), ve znění dodatku č. 1 ze dne 21. 2. 2006, dodatku č. 2 ze dne 24. 1. 2007, dodatku č. 3 ze dne 6. 11. 2007 a dodatku č. 4 ze dne 10. 11. 2008 citované nájemní smlouvy takto:

Na základě vyhlášky č. 412/2008 Sb., o stanovení seznamu katastrálních území s přiřazenými průměrnými základními cenami zemědělských pozemků se roční nájemné za předmět nájmu s účinností od 1. 1. 2009 stanovuje ve výši 18 731,-Kč (osmnácttisícsemdsetřicetjednakorunčeských).

Nájemné se sjednává ve výši 1 % z ceny 1 (ha) pronajaté půdy určené pro účely výpočtu daně z nemovitosti podle příslušných právních předpisů. Poplatníkem daně z pozemku je osoba stanovená platným právním předpisem ke dni vzniku daňové povinnosti.

Z důvodu ukončení nájmu výše uvedeného pozemku PK 859/2 ke dni 30. 9. 2009 se roční nájemné za předmět nájmu platné od 1. 1. 2009 snižuje o poměrnou část 115,- Kč a činí 18 616,- Kč (osmnácttisícšestsetšestnáctkorunčeských).

Roční nájemné za předmět nájmu platné od 1. 1. 2010 je smluvně dohodnuto ve výši 18 271,- Kč (osmnácttisícdvěstěsedmdesátjednakorunčeských).

Nájemné se sjednává podle údajů k pozemkům uvedených v příloze č. 1 dodatku č. 5 k nájemní smlouvě ve výši 1 % z ceny 1 (ha) pronajaté půdy určené pro účely výpočtu daně z nemovitosti podle příslušných právních předpisů. Poplatníkem daně z pozemku je osoba stanovená platným právním předpisem ke dni vzniku daňové povinnosti.

### Čl. 3.


- 1) Ostatní části předmětné smlouvy zůstávají beze změny.


### Čl. 4.

- 1) Dodatek byl sepsán ve dvou vyhotoveních, z nichž pronajímatel a nájemce obdrží po jednom vyhotovení. Obě vyhotovení podepsaná smluvními stranami mají právní účinky originálu.
- 2) Tento dodatek byl schválen Radou města Rokycany dne 26. 8. 2009 usnesením č. 6828.

Příloha : Příloha č.1 dodatku č. 5 k nájemní smlouvě ze dne 1. 10. 2004 – platná do 30.9.2009  
Příloha č.1 dodatku č. 5 k nájemní smlouvě ze dne 1. 10. 2004 – platná od 1.10.2009

V Rokycanech dne 27. 8. 2009

  
pronajímatel



MĚSTO  
ROKYCANY

  
nájemce

**Příkosická zemědělská a.s.**  
338 43 Mirošov 604  
IČO: 251 79 403  
předseda představenstva  
Ing. Ladislav Vágnar  
místopředseda představenstva  
Ing. Miloš Zbraslavský

**Příkosická zemědělská a.s.**  
338 43 Mirošov 604  
IČO: 251 79 403

**Příloha č.1 k dodatku č. 5 nájemní smlouvy ze dne 01. 10. 2004 - platná od 1. 10. 2009  
(č.ORM-7647/2004)**

Město Rokycany se sídlem Městský úřad Rokycany, Masarykovo nám.1, 337 01 Rokycany, Střed, IČ 00259047

Katastr	LV	Parcela	Kultura	Celková výměra	Podíl vlast.	Nájem Kč/ha	Přísluš. vým/ha	Nájem Kč
628026	Pavlovsko	3 2 61 / 0 / (4) 0		0,2769	1/1	283,00	0,2769	78,36
628026	Pavlovsko	3 2 86 / 0 / (4) 0		0,2500	1/1	283,00	0,2500	70,75
628026	Pavlovsko	3 2 115 / 1 / (4) 0		0,7330	1/1	283,00	0,7330	207,44
628026	Pavlovsko	3 2 115 / 2 / (4) 0		0,1079	1/1	283,00	0,1079	30,54
628026	Pavlovsko	3 2 116 / 0 / (4) 0		0,0547	1/1	283,00	0,0547	15,48
628026	Pavlovsko	3 2 137 / 2 / (0) 2	orná půda	0,2244	1/1	283,00	0,2244	63,51
628026	Pavlovsko	3 2 139 / 0 / (0) 2	orná půda	0,4864	1/1	283,00	0,4864	137,65
647306	Hrádek u Rokycan	896 2 72 1 / (4) 0		2,8467	1/1	321,00	2,8467	913,79
647314	Nová Hůt	843 2 133 / 4 / (4) 0		0,0341	1/1	463,00	0,0341	15,79
662968	Kamenný újezd u Ro	528 2 490 / 0 / (4) 0		0,2386	1/1	684,00	0,2386	163,20
662968	Kamenný újezd u Ro	528 2 491 / 2 / (4) 0		0,0254	1/1	684,00	0,0254	17,37
662968	Kamenný újezd u Ro	528 2 524 / 0 / (4) 0		0,0917	1/1	684,00	0,0917	62,72
662968	Kamenný újezd u Ro	528 2 538 / 0 / (4) 0		0,6492	1/1	684,00	0,6492	444,05
662968	Kamenný újezd u Ro	528 2 540 / 0 / (4) 0		0,1942	1/1	684,00	0,1942	132,83
662968	Kamenný újezd u Ro	528 2 552 / 5 / (4) 0		0,2756	1/1	684,00	0,2756	188,51
662968	Kamenný újezd u Ro	528 2 552 / 6 / (4) 0		0,2306	1/1	684,00	0,2306	157,73
662968	Kamenný újezd u Ro	528 2 552 / 7 / (4) 0		0,2044	1/1	684,00	0,2044	139,81
662968	Kamenný újezd u Ro	528 2 552 / 8 / (4) 0		0,2132	1/1	684,00	0,2132	145,83
662968	Kamenný újezd u Ro	528 2 552 / 9 / (4) 0		0,1804	1/1	684,00	0,1804	123,39
662968	Kamenný újezd u Ro	528 2 552 / 10 / (4) 0		0,3016	1/1	684,00	0,3016	206,29
662968	Kamenný újezd u Ro	528 2 736 / 2 / (0) 7	trvalý trav.	1,4349	1/1	684,00	1,4349	981,47
662968	Kamenný újezd u Ro	528 2 833 / 1 / (0) 2	orná půda	0,2315	1/1	684,00	0,2315	158,35
736015	Příkosice	363 2 1327 / 3 / (4) 0		0,9575	1/1	334,00	0,9575	319,81
736015	Příkosice	363 2 1329 / 1 / (4) 0		0,0034	1/1	334,00	0,0034	1,14
736015	Příkosice	363 2 1330 / 1 / (4) 0		0,0310	1/1	334,00	0,0310	10,35
736015	Příkosice	363 2 1331 / 1 / (4) 0		0,0020	1/1	334,00	0,0020	0,67
736015	Příkosice	363 2 1363 / 1 / (4) 0		1,2296	1/1	334,00	1,2296	410,69
740691	Rokycany	10001 2 480 / 4 / (0) 7	trvalý trav.	0,5927	1/1	676,00	0,5927	400,67
740691	Rokycany	10001 2 740 / 9 / (0) 2	orná půda	0,4095	1/1	676,00	0,4095	276,82
740691	Rokycany	10001 2 781 / 4 / (0) 2	orná půda	0,0643	1/1	676,00	0,0643	43,47
740691	Rokycany	10001 2 813 / 0 / (0) 2	orná půda	0,2965	1/1	676,00	0,2965	200,43
740691	Rokycany	10001 2 847 / 0 / (0) 2	orná půda	1,3015	1/1	676,00	1,3015	879,81
740691	Rokycany	10001 2 869 / 1 / (0) 2	orná půda	1,5897	1,1	676,00	1,5897	1 074,64
740691	Rokycany	10001 2 869 / 3 / (0) 2	orná půda	0,7990	1/1	676,00	0,7990	540,12
740691	Rokycany	3128 2 869 / 28 / (0) 2	orná půda	0,4249	1/3	676,00	0,1416	95,72
740691	Rokycany	10001 2 922 / 0 / (0) 2	orná půda	0,5447	1/1	676,00	0,5447	368,22
740691	Rokycany	10001 2 923 / 46 / (0) 2	orná půda	0,0831	1/1	676,00	0,0831	56,18
740691	Rokycany	10001 2 923 / 47 / (0) 2	orná půda	0,2869	1/1	676,00	0,2869	193,94
740691	Rokycany	10001 2 923 / 66 / (0) 2	orná půda	0,0052	1/1	676,00	0,0052	3,52
740691	Rokycany	10001 2 926 / 0 / (0) 2	orná půda	0,2145	1/1	676,00	0,2145	145,00
740691	Rokycany	10001 2 1005 / 0 / (0) 2	orná půda	0,0197	1/1	676,00	0,0197	13,32
740691	Rokycany	10001 2 1435 / 4 / (0) 7	trvalý trav.	1,3172	1/1	676,00	1,3172	890,43
740691	Rokycany	10001 2 2170 / 5 / (0) 2	orná půda	0,1983	1/1	676,00	0,1983	134,05
740691	Rokycany	10001 2 2170 / 15 / (0) 2	orná půda	1,1292	1/1	676,00	1,1292	763,34
740691	Rokycany	10001 2 2369 / 0 / (0) 2	orná půda	0,6232	1/1	676,00	0,6232	421,28
740691	Rokycany	10001 2 2399 / 1 / (0) 2	orná půda	0,6548	1/1	676,00	0,6548	442,64
740691	Rokycany	10001 2 2399 / 2 / (0) 2	orná půda	0,3079	1/1	676,00	0,3079	208,14
740691	Rokycany	10001 2 2652 / 24 / (0) 2	orná půda	0,7579	1/1	676,00	0,7579	512,34
740691	Rokycany	10001 2 2652 / 73 / (0) 2	orná půda	0,7362	1/1	676,00	0,7362	497,87
740691	Rokycany	10001 2 2720 / 0 / (0) 2	orná půda	0,5813	1/1	676,00	0,5813	392,96
740691	Rokycany	10001 2 2750 / 1 / (0) 2	orná půda	1,8297	1/1	676,00	1,8297	1 236,88
740691	Rokycany	10001 2 2751 / 1 / (0) 2	orná půda	3,1736	1/1	676,00	3,1736	2 145,35
740691	Rokycany	10001 2 2751 / 2 / (0) 2	orná půda	0,4097	1/1	676,00	0,4097	276,96
740691	Rokycany	10001 2 2751 / 14 / (0) 2	orná půda	0,1131	1/1	676,00	0,1131	76,46
740691	Rokycany	10001 2 3949 / 0 / (0) 2	orná půda	0,4854	1/1	676,00	0,4854	328,13
740691	Rokycany	10001 2 3950 / 0 / (0) 2	orná půda	0,1910	1/1	676,00	0,1910	129,12
740829	Borek u Rokycan	10001 2 96 / 1 / (0) 2	orná půda	0,1743	1/1	445,00	0,1743	77,56
740829	Borek u Rokycan	10001 2 96 / 2 / (0) 2	orná půda	0,0194	1/1	445,00	0,0194	8,63
740829	Borek u Rokycan	10001 2 103 / 22 / (0) 2	orná půda	0,3839	1/1	445,00	0,3839	170,84
740829	Borek u Rokycan	10001 2 540 / 0 / (0) 2	orná půda	0,1540	1/1	445,00	0,1540	68,53
Celkem						ha	31,0979	18 270,69
<b>Roční nájemné ke splátce</b>						Kč		<b>18 271,00</b>

Rokycany dne 27. 8. 2009

Přílohu zpracovala: Špelinová Jana

**Město Rokycany,**  
se sídlem Městský úřad Rokycany,  
Masarykovo náměstí 1, 337 01 Rokycany, Střed  
IČ : 00259047  
Zastoupené starostou Ing. Janem Balounem,  
jako **pronajímatel** na straně jedné

var. s. 7647  
strana 1 ze 2

a

**PŘÍKOSICKÁ ZEMĚDĚLSKÁ a. s.,**  
zapsána v obchodním rejstříku vedeném Krajským soudem v Plzni dne 21. 7. 1998, oddíl B,  
vložka 831,  
se sídlem Mirošov č.p. 604, PSČ 338 43,  
IČ : 25179403  
zastoupená předsedou představenstva panem Ing. Ladislavem Vágnerem,  
jako **nájemce** na straně druhé

uzavírají níže uvedeného dne, měsíce a roku tento

### Dodatek č. 6 k nájemní smlouvě ze dne 1. října 2004

#### Čl. 1.

*Dohodou smluvních stran se mění článek 1, odstavec 1 citované nájemní smlouvy (předmět nájmu), ve znění dodatku č. 1 ze dne 21.2.2006, dodatku č. 2 ze dne 24.1.2007, dodatku č. 3 ze dne 6.11.2007, dodatku č. 4 ze dne 10.11.2008 a dodatku č. 5 ze dne 27.8.2009 citované nájemní smlouvy takto:*

- 1) Pronajímatel je vlastníkem pozemků, které jsou uvedeny v příloze č. 1 tohoto dodatku k nájemní smlouvě, jak vyplývá z výpisu z katastru nemovitostí, listů vlastnictví vedených u Katastrálního úřadu pro Plzeňský kraj, katastrální pracoviště Rokycany, pro obec a katastrální území Rokycany.

**Rada města dne 20. 1. 2010 usnesením č. 7197 schválila:**

- 1) pronájem níže uvedených pozemků, které se tímto dodatkem doplňují do přílohy č. 1 k nájemní smlouvě č. ORM – 7647/2004:

Katastr	LV	Parcela	Kultura	Celková výměra	Podíl vlast.	Níjem Kč/ha	Přísluš. vým/ ha	Nájem Kč
740691 Rokycany	10001 2	2703 / 1 / (0) 2	orná půda	0,4863	1/1	676,00	0,4863	328,74
740691 Rokycany	10001 2	2703 / 2 / (0) 2	orná půda	0,1118	1/1	676,00	0,1118	75,58
740691 Rokycany	10001 2	2751 / 16 / (0) 2	orná půda	0,2679	1/1	676,00	0,2679	181,10
740691 Rokycany	10001 2	2751 / 29 / (0) 2	orná půda	0,0110	1/1	676,00	0,0110	7,44

**Čl. 2.**

*Dohodou smluvních stran se mění článek 1, odstavec 1 citované nájemní smlouvy (předmět nájmu), ve znění dodatku č. 1 ze dne 21.2.2006, dodatku č. 2 ze dne 24.1.2007, dodatku č. 3 ze dne 6.11.2007, dodatku č. 4 ze dne 10.11.2008 a dodatku č. 5 ze dne 27.8.2009 citované nájemní smlouvy takto:*

S účinností od **1.1.2010** je roční nájemné za předmět nájmu smluvně dohodnuto ve výši **18 864,-Kč** (osmnácttisícosmsetšedesátčtyřikorunčeských).

Nájemné se sjednává podle údajů k pozemkům uvedených v příloze č. 1 dodatku č. 6 k nájemní smlouvě ve výši 1 % z ceny 1 (ha) pronajaté půdy určené pro účely výpočtu daně z nemovitosti podle příslušných právních předpisů. Poplatníkem daně z pozemku je osoba stanovená platným právním předpisem ke dni vzniku daňové povinnosti.

**Čl. 3.**

- 1) Ostatní části předmětné smlouvy zůstávají beze změny.

**Čl. 4.**

- 1) Město Rokycany ve smyslu ustanovení § 41 zákona č. 128/2000 Sb, zákona o obcích potvrzuje, že u právních úkonů obsažených v této smlouvě byly splněny ze strany města Rokycany veškeré zákonem stanovené podmínky ve formě předchozího zveřejnění (vyvěšeno dne 4.1.2010 a sejmuto dne 20.1.2010), odsouhlasení či schválení (rada města č. usnesení 7197 ze dne 20.1.2010), které jsou obligatorní pro platnost tohoto právního úkonu.
- 2) Dodatek byl sepsán ve dvou vyhotoveních, z nichž pronajímatel a nájemce obdrží po jednom vyhotovení. Obě vyhotovení podepsaná smluvními stranami mají právní účinky originálu.

Příloha : Příloha č. 1 dodatku č. 6 k nájemní smlouvě č. ORM – 7647/2004

V Rokycanech dne 25.1.2010




pronajímatel



Příkosická zemědělská a.s.  
338 43 Mirošov 604  
IČO: 251 79 403

nájemce





**Příloha č.1 k dodatku č. 6 nájemní smlouvy ze dne 01. 10. 2004 - platná od 1. 1. 2010  
(č.ORM-7647/2004)**

Město Rokycany se sídlem Městský úřad Rokycany, Masarykovo nám.1, 337 01 Rokycany, Střed, IČ 00259047

Katastr	LV	Parcela	Kultura	Celková výměra	Podíl vlast.	Nájem Kč/ha	Přísluš. vým/ha	Nájem Kč
628026	Pavlovsko	3 2 61 / 0 / (4) 0		0,2769	1/1	283,00	0,2769	78,36
628026	Pavlovsko	3 2 86 / 0 / (4) 0		0,2500	1/1	283,00	0,2500	70,75
628026	Pavlovsko	3 2 115 / 1 / (4) 0		0,7330	1/1	283,00	0,7330	207,44
628026	Pavlovsko	3 2 115 / 2 / (4) 0		0,1079	1/1	283,00	0,1079	30,54
628026	Pavlovsko	3 2 116 / 0 / (4) 0		0,0547	1/1	283,00	0,0547	15,48
628026	Pavlovsko	3 2 137 / 2 / (0) 2	orná půda	0,2244	1/1	283,00	0,2244	63,51
628026	Pavlovsko	3 2 139 / 0 / (0) 2	orná půda	0,4864	1/1	283,00	0,4864	137,65
647306	Hrádek u Rokycan	896 2 72 / 1 / (4) 0		2,8467	1/1	321,00	2,8467	913,79
647314	Nová Huť	843 2 133 / 4 / (4) 0		0,0341	1/1	463,00	0,0341	15,79
662968	Kamenný újezd u Ro	528 2 490 / 0 / (4) 0		0,2386	1/1	684,00	0,2386	163,20
662968	Kamenný újezd u Ro	528 2 491 / 2 / (4) 0		0,0254	1/1	684,00	0,0254	17,37
662968	Kamenný újezd u Ro	528 2 524 / 0 / (4) 0		0,0917	1/1	684,00	0,0917	62,72
662968	Kamenný újezd u Ro	528 2 538 / 0 / (4) 0		0,6492	1/1	684,00	0,6492	444,05
662968	Kamenný újezd u Ro	528 2 540 / 0 / (4) 0		0,1942	1/1	684,00	0,1942	132,83
662968	Kamenný újezd u Ro	528 2 552 / 5 / (4) 0		0,2756	1/1	684,00	0,2756	188,51
662968	Kamenný újezd u Ro	528 2 552 / 6 / (4) 0		0,2306	1/1	684,00	0,2306	157,73
662968	Kamenný újezd u Ro	528 2 552 / 7 / (4) 0		0,2044	1/1	684,00	0,2044	139,81
662968	Kamenný újezd u Ro	528 2 552 / 8 / (4) 0		0,2132	1/1	684,00	0,2132	145,83
662968	Kamenný újezd u Ro	528 2 552 / 9 / (4) 0		0,1804	1/1	684,00	0,1804	123,39
662968	Kamenný újezd u Ro	528 2 552 / 10 / (4) 0		0,3016	1/1	684,00	0,3016	206,29
662968	Kamenný újezd u Ro	528 2 736 / 2 / (0) 7	trvalý trav.	1,4349	1/1	684,00	1,4349	981,47
662968	Kamenný újezd u Ro	528 2 833 / 1 / (0) 2	orná půda	0,2315	1/1	684,00	0,2315	158,35
736015	Příkosice	363 2 1327 / 3 / (4) 0		0,9575	1/1	334,00	0,9575	319,81
736015	Příkosice	363 2 1329 / 1 / (4) 0		0,0034	1/1	334,00	0,0034	1,14
736015	Příkosice	363 2 1330 / 1 / (4) 0		0,0310	1/1	334,00	0,0310	10,35
736015	Příkosice	363 2 1331 / 1 / (4) 0		0,0020	1/1	334,00	0,0020	0,67
736015	Příkosice	363 2 1363 / 1 / (4) 0		1,2296	1/1	334,00	1,2296	410,89
740691	Rokycany	10001 2 480 / 4 / (0) 7	trvalý trav.	0,5927	1/1	676,00	0,5927	400,67
740691	Rokycany	10001 2 740 / 9 / (0) 2	orná půda	0,4095	1/1	676,00	0,4095	276,82
740691	Rokycany	10001 2 781 / 4 / (0) 2	orná půda	0,0643	1/1	676,00	0,0643	43,47
740691	Rokycany	10001 2 813 / 0 / (0) 2	orná půda	0,2965	1/1	676,00	0,2965	200,43
740691	Rokycany	10001 2 847 / 0 / (0) 2	orná půda	1,3015	1/1	676,00	1,3015	879,81
740691	Rokycany	10001 2 869 / 1 / (0) 2	orná půda	1,5897	1/1	676,00	1,5897	1 074,64
740691	Rokycany	10001 2 869 / 3 / (0) 2	orná půda	0,7990	1/1	676,00	0,7990	540,12
740691	Rokycany	3128 2 869 / 28 / (0) 2	orná půda	0,4249	1/3	676,00	0,1416	95,72
740691	Rokycany	10001 2 922 / 0 / (0) 2	orná půda	0,5447	1/1	676,00	0,5447	368,22
740691	Rokycany	10001 2 923 / 46 / (0) 2	orná půda	0,0831	1/1	676,00	0,0831	56,18
740691	Rokycany	10001 2 923 / 47 / (0) 2	orná půda	0,2869	1/1	676,00	0,2869	193,94
740691	Rokycany	10001 2 923 / 66 / (0) 2	orná půda	0,0052	1/1	676,00	0,0052	3,52
740691	Rokycany	10001 2 926 / 0 / (0) 2	orná půda	0,2145	1/1	676,00	0,2145	145,00
740691	Rokycany	10001 2 1005 / 0 / (0) 2	orná půda	0,0197	1/1	676,00	0,0197	13,32
740691	Rokycany	10001 2 1435 / 4 / (0) 7	trvalý trav.	1,3172	1/1	676,00	1,3172	890,43
740691	Rokycany	10001 2 2170 / 5 / (0) 2	orná půda	0,1983	1/1	676,00	0,1983	134,05
740691	Rokycany	10001 2 2170 / 15 / (0) 2	orná půda	1,1292	1/1	676,00	1,1292	763,34
740691	Rokycany	10001 2 2369 / 0 / (0) 2	orná půda	0,6232	1/1	676,00	0,6232	421,28
740691	Rokycany	10001 2 2399 / 1 / (0) 2	orná půda	0,6548	1/1	676,00	0,6548	442,64
740691	Rokycany	10001 2 2399 / 2 / (0) 2	orná půda	0,3079	1/1	676,00	0,3079	208,14
740691	Rokycany	10001 2 2652 / 24 / (0) 2	orná půda	0,7579	1/1	676,00	0,7579	512,34
740691	Rokycany	10001 2 2652 / 73 / (0) 2	orná půda	0,7362	1/1	676,00	0,7362	497,67
740691	Rokycany	10001 2 2703 / 1 / (0) 2	orná půda	0,4863	1/1	676,00	0,4863	328,74
740691	Rokycany	10001 2 2703 / 2 / (0) 2	orná půda	0,1118	1/1	676,00	0,1118	75,58
740691	Rokycany	10001 2 2720 / 0 / (0) 2	orná půda	0,5813	1/1	676,00	0,5813	392,96
740691	Rokycany	10001 2 2750 / 1 / (0) 2	orná půda	1,8297	1/1	676,00	1,8297	1 236,88
740691	Rokycany	10001 2 2751 / 1 / (0) 2	orná půda	3,1736	1/1	676,00	3,1736	2 145,35
740691	Rokycany	10001 2 2751 / 2 / (0) 2	orná půda	0,4097	1/1	676,00	0,4097	276,96
740691	Rokycany	10001 2 2751 / 14 / (0) 2	orná půda	0,1131	1/1	676,00	0,1131	76,46
740691	Rokycany	10001 2 2751 / 16 / (0) 2	orná půda	0,2679	1/1	676,00	0,2679	181,10
740691	Rokycany	10001 2 2751 / 29 / (0) 2	orná půda	0,0110	1/1	676,00	0,0110	7,44
740691	Rokycany	10001 2 3949 / 0 / (0) 2	orná půda	0,4854	1/1	676,00	0,4854	328,13
740691	Rokycany	10001 2 3950 / 0 / (0) 2	orná půda	0,1910	1/1	676,00	0,1910	129,12
740829	Borek u Rokycan	10001 2 96 / 1 / (0) 2	orná půda	0,1743	1/1	445,00	0,1743	77,56
740829	Borek u Rokycan	10001 2 96 / 2 / (0) 2	orná půda	0,0194	1/1	445,00	0,0194	8,63
740829	Borek u Rokycan	10001 2 103 / 22 / (0) 2	orná půda	0,3839	1/1	445,00	0,3839	170,84
740829	Borek u Rokycan	10001 2 540 / 0 / (0) 2	orná půda	0,1540	1/1	445,00	0,1540	68,53
Celkem						ha	31,9749	18 863,54
<b>Roční nájemné ke splátce</b>						<b>Kč</b>		<b>18 864,00</b>
Rokycany dne 20. 1. 2010								
Přílohu zpracovala: Špelinová Jana								



*dodatek č. 7 k 236/ORM/2004*

OHČ/7647/11/D 7  
strana 1 ze 2

**Město Rokycany,**  
se sídlem Městský úřad Rokycany,  
Masarykovo náměstí 1, 337 01 Rokycany, Střed  
IČ : 00259047  
Zastoupené starostou Ing. Vladimírem Šmolíkem,  
jako **pronajímatel** na straně jedné

a

**PŘÍKOSICKÁ ZEMĚDĚLSKÁ a. s.,**  
zapsána v obchodním rejstříku vedeném Krajským soudem v Plzni dne 21. 7. 1998, oddíl B,  
vložka 831,  
se sídlem Mirošov č.p. 604, PSČ 338 43,  
IČ : 25179403  
zastoupená předsedou představenstva panem Ing. Ladislavem Vágnerem,  
jako **nájemce** na straně druhé

uzavírají níže uvedeného dne, měsíce a roku tento

**Dodatek č. 7**  
**k nájemní smlouvě ze dne 1. října 2004**  
**ve znění pozdějších dodatků**

**Čl. 1.**

*Dohodou smluvních stran se mění článek 1, odstavec 1) citované nájemní smlouvy (Předmět nájmu) takto:*

- 1) Pronajímatel je vlastníkem pozemků, které jsou uvedeny v příloze č. 1 tohoto dodatku k nájemní smlouvě, jak vyplývá z výpisu z katastru nemovitostí, listů vlastnictví vedených u Katastrálního úřadu pro Plzeňský kraj, katastrální pracoviště Rokycany, pro obec a katastrální území Rokycany.

**Rada města dne 3.5.2011 usnesením č. 8172 schválila:**

**pronájem níže uvedených pozemků, které se tímto dodatkem doplňují do přílohy č. 1 k nájemní smlouvě č. ORM – 7647/2004:**

Katastr	LV	Parcela	Kultura	Celková výměra	Podíl vlast.	Nájem Kč/ha	Přísluš. vým/ ha	Nájem Kč	
739065	Raková u Rokycan	143 2	62 / 29 / (0) 2	orná půda	0,0371	1/1	491,00	0,0371	18,22
739065	Raková u Rokycan	143 2	125 / 11 / (0) 2	orná půda	0,0238	1/1	491,00	0,0238	11,69
740691	Rokycany	10001 2	2652 / 43 / (0) 2	orná půda	0,1742	1/1	676,00	0,1742	117,76
740691	Rokycany	10001 2	2652 / 59 / (0) 2	orná půda	0,2716	1/1	676,00	0,2716	183,60
740691	Rokycany	10001 2	2750 / 2 / (0) 2	orná půda	0,5887	1/1	676,00	0,5887	397,96
740691	Rokycany	10001 2	2809 / 12 / (0) 2	orná půda	0,3654	1/1	676,00	0,3654	247,01



**Čl. 2.**

*Dohodou smluvních stran se mění článek 4, odstavec 1) citované nájemní smlouvy (Nájemné a způsob jeho placení) takto:*

S účinností od roku 2011 je roční nájemné za předmět nájmu smluvně dohodnuto ve výši **18 238,-Kč** slovy (osmnácttisícdvěstětřicetosmkorunčeských).

Nájemné se sjednává podle údajů k pozemkům uvedených v příloze č. 1 dodatku č. 7 k nájemní smlouvě ve výši 1 % z ceny 1 (ha) pronajaté půdy určené pro účely výpočtu daně z nemovitosti podle příslušných právních předpisů. Poplatníkem daně z pozemku je osoba stanovená platným právním předpisem ke dni vzniku daňové povinnosti.

**Čl. 3.**

1) Ostatní části předmětné smlouvy zůstávají beze změny.

**Čl. 4.**

1) Město Rokycany ve smyslu ustanovení § 41 zákona č. 128/2000 Sb., zákona o obcích potvrzuje, že u právních úkonů obsažených v této smlouvě byly splněny ze strany města Rokycany veškeré zákonem stanovené podmínky ve formě předchozího zveřejnění (vyvěšeno dne 7.4.2011 a sejmuto dne 26.4.2011), odsouhlasení či schválení (rada města č. usnesení 8172 ze dne 3.5.2011), které jsou obligatorní pro platnost tohoto právního úkonu.

2) Dodatek byl sepsán ve dvou vyhotoveních, z nichž pronajímatel a nájemce obdrží po jednom vyhotovení. Obě vyhotovení podepsaná smluvními stranami mají právní účinky originálu.

Příloha : Příloha č. 1 dodatku č. 7 k nájemní smlouvě č. ORM – 7647/2004


V Rokycanech dne 6. 05. 2011



pronajímatel



25-05-2011 Příkosická zemědělská a.s.  
338 43 Mirošov 604  
IČO: 251 79 403  
předseda představenstva  
Ing. Ladislav Vágnar  
místopředseda představenstva  
Ing. Miloš Zbrostovský



nájemce

Příkosická zemědělská a.s.  
338 43 Mirošov 604  
IČO: 251 79 403



**Příloha č.1 k dodatku č. 7 nájemní smlouvy ze dne 01.10.2004 - platná pro rok 2011  
(č.ORM-7647/2004)**

Město Rokycany se sídlem Městský úřad Rokycany, Masarykovo nám.1, 337 01 Rokycany, Střed, IČ 00259047

Katastr	LV	Parcela			Kultura	Celková výměra	Podíl vlast.	Nájem Kč/ha	Přísluš. vým/ha	Nájem Kč
628026	Pavlovsko	3	2	61 / 14 / (0)	7 trvalý trav.	0,2043	1/1	283,00	0,2043	57,82
628026	Pavlovsko	3	2	61 / 21 / (0)	7 trvalý trav.	0,0726	1/1	283,00	0,0726	20,55
628026	Pavlovsko	3	2	86 / 0 / (0)	7 trvalý trav.	0,2500	1/1	283,00	0,2500	70,75
628026	Pavlovsko	3	2	115 / 1 / (0)	7 trvalý trav.	0,7330	1/1	283,00	0,7330	207,44
628026	Pavlovsko	3	2	115 / 3 / (0)	7 trvalý trav.	0,1079	1/1	283,00	0,1079	30,54
628026	Pavlovsko	3	2	116 / 0 / (0)	7 trvalý trav.	0,0547	1/1	283,00	0,0547	15,48
647306	Hrádek u Rokycan	896	2	72 / 1 / (0)	2 orná půda	2,8467	1/1	321,00	2,8467	913,79
647314	Nová Huť	843	2	133 / 1 / (0)	2 orná půda	0,0341	1/1	463,00	0,0341	15,79
662968	Kamenný újezd u Ro	528	2	490 / 0 / (4)	0	0,2386	1/1	684,00	0,2386	163,20
662968	Kamenný újezd u Ro	528	2	491 / 2 / (4)	0	0,0254	1/1	684,00	0,0254	17,37
662968	Kamenný újezd u Ro	528	2	524 / 0 / (4)	0	0,0917	1/1	684,00	0,0917	62,72
662968	Kamenný újezd u Ro	528	2	538 / 0 / (4)	0	0,6492	1/1	684,00	0,6492	444,05
662968	Kamenný újezd u Ro	528	2	540 / 0 / (4)	0	0,1942	1/1	684,00	0,1942	132,83
662968	Kamenný újezd u Ro	528	2	552 / 5 / (4)	0	0,2756	1/1	684,00	0,2756	188,51
662968	Kamenný újezd u Ro	528	2	552 / 6 / (4)	0	0,2306	1/1	684,00	0,2306	157,73
662968	Kamenný újezd u Ro	528	2	552 / 7 / (4)	0	0,2044	1/1	684,00	0,2044	139,81
662968	Kamenný újezd u Ro	528	2	552 / 8 / (4)	0	0,2132	1/1	684,00	0,2132	145,83
662968	Kamenný újezd u Ro	528	2	552 / 9 / (4)	0	0,1804	1/1	684,00	0,1804	123,39
662968	Kamenný újezd u Ro	528	2	552 / 10 / (4)	0	0,3016	1/1	684,00	0,3016	206,29
662968	Kamenný újezd u Ro	528	2	736 / 2 / (0)	7 trvalý trav.	1,4349	1/1	684,00	1,4349	981,47
662968	Kamenný újezd u Ro	528	2	833 / 1 / (0)	2 orná půda	0,2315	1/1	684,00	0,2315	158,35
736015	Příkosice	363	2	1327 / 3 / (4)	0	0,9575	1/1	334,00	0,9575	319,81
736015	Příkosice	363	2	1329 / 1 / (4)	0	0,0034	1/1	334,00	0,0034	1,14
736015	Příkosice	363	2	1330 / 1 / (4)	0	0,0310	1/1	334,00	0,0310	10,35
736015	Příkosice	363	2	1331 / 1 / (4)	0	0,0020	1/1	334,00	0,0020	0,67
736015	Příkosice	363	2	1363 / 1 / (4)	0	1,2296	1/1	334,00	1,2296	410,69
739065	Raková u Rokycan	143	2	62 / 29 / (0)	2 orná půda	0,0371	1/1	491,00	0,0371	18,22
739066	Raková u Rokycan	143	2	125 / 11 / (0)	2 orná půda	0,0238	1/1	491,00	0,0238	11,69
740691	Rokycany	10001	2	480 / 4 / (0)	7 trvalý trav.	0,5927	1/1	676,00	0,5927	400,67
740691	Rokycany	10001	2	740 / 9 / (0)	2 orná půda	0,4095	1/1	676,00	0,4095	276,82
740691	Rokycany	10001	2	781 / 4 / (0)	2 orná půda	0,0643	1/1	676,00	0,0643	43,47
740691	Rokycany	10001	2	813 / 0 / (0)	2 orná půda	0,2965	1/1	676,00	0,2965	200,43
740691	Rokycany	10001	2	847 / 0 / (0)	2 orná půda	1,3015	1/1	676,00	1,3015	679,81
740691	Rokycany	10001	2	869 / 1 / (0)	2 orná půda	1,5897	1/1	676,00	1,5897	1074,64
740691	Rokycany	10001	2	869 / 3 / (0)	2 orná půda	0,7990	1/1	676,00	0,7990	540,12
740691	Rokycany	3128	2	869 / 28 / (0)	2 orná půda	0,4249	1/3	676,00	0,1416	95,72
740691	Rokycany	10001	2	922 / 0 / (0)	2 orná půda	0,5447	1/1	676,00	0,5447	368,22
740691	Rokycany	10001	2	923 / 46 / (0)	2 orná půda	0,0831	1/1	676,00	0,0831	56,18
740691	Rokycany	10001	2	923 / 47 / (0)	2 orná půda	0,2869	1/1	676,00	0,2869	193,94
740691	Rokycany	10001	2	923 / 66 / (0)	2 orná půda	0,0052	1/1	676,00	0,0052	3,52
740691	Rokycany	10001	2	926 / 0 / (0)	2 orná půda	0,2145	1/1	676,00	0,2145	145,00
740691	Rokycany	10001	2	1005 / 0 / (0)	2 orná půda	0,0197	1/1	676,00	0,0197	13,32
740691	Rokycany	10001	2	1435 / 4 / (0)	7 trvalý trav.	1,3172	1/1	676,00	1,3172	890,43
740691	Rokycany	10001	2	2170 / 5 / (0)	2 orná půda	0,1983	1/1	676,00	0,1983	134,05
740691	Rokycany	10001	2	2170 / 15 / (0)	2 orná půda	1,1292	1/1	676,00	1,1292	763,34
740691	Rokycany	10001	2	2369 / 0 / (0)	2 orná půda	0,6232	1/1	676,00	0,6232	421,28
740691	Rokycany	10001	2	2399 / 1 / (0)	2 orná půda	0,6548	1/1	676,00	0,6548	442,64
740691	Rokycany	10001	2	2399 / 2 / (0)	2 orná půda	0,3079	1/1	676,00	0,3079	208,14
740691	Rokycany	10001	2	2652 / 24 / (0)	2 orná půda	0,3324	1/1	676,00	0,3324	224,70
740691	Rokycany	10001	2	2652 / 43 / (0)	2 orná půda	0,1742	1/1	676,00	0,1742	117,78
740691	Rokycany	10001	2	2652 / 59 / (0)	2 orná půda	0,2716	1/1	676,00	0,2716	183,60
740691	Rokycany	10001	2	2652 / 73 / (0)	2 orná půda	0,1546	1/1	676,00	0,1546	104,51
740691	Rokycany	10001	2	2703 / 1 / (0)	2 orná půda	0,4863	1/1	676,00	0,4863	328,74
740691	Rokycany	10001	2	2703 / 2 / (0)	2 orná půda	0,1118	1/1	676,00	0,1118	75,58
740691	Rokycany	10001	2	2720 / 0 / (0)	2 orná půda	0,5813	1/1	676,00	0,5813	392,96
740691	Rokycany	10001	2	2750 / 1 / (0)	2 orná půda	0,7765	1/1	676,00	0,7765	524,91
740691	Rokycany	10001	2	2750 / 2 / (0)	2 orná půda	0,5887	1/1	676,00	0,5887	397,96
740691	Rokycany	10001	2	2751 / 1 / (0)	2 orná půda	3,1736	1/1	676,00	3,1736	2145,35
740691	Rokycany	10001	2	2751 / 2 / (0)	2 orná půda	0,3983	1/1	676,00	0,3983	269,25
740691	Rokycany	10001	2	2751 / 14 / (0)	2 orná půda	0,1131	1/1	676,00	0,1131	76,48
740691	Rokycany	10001	2	2751 / 16 / (0)	2 orná půda	0,2679	1/1	676,00	0,2679	181,10
740691	Rokycany	10001	2	2751 / 29 / (0)	2 orná půda	0,0110	1/1	676,00	0,0110	7,44
740691	Rokycany	10001	2	2809 / 12 / (0)	2 orná půda	0,3654	1/1	676,00	0,3654	247,01
740691	Rokycany	10001	2	kultur 0 / (0)	2 orná půda	0,4854	1/1	676,00	0,4854	328,13
740691	Rokycany	10001	2	3950 / 0 / (0)	2 orná půda	0,1910	1/1	676,00	0,1910	129,12
740829	Borek u Rokycan	10001	2	96 / 1 / (0)	2 orná půda	0,1743	1/1	445,00	0,1743	77,56
740829	Borek u Rokycan	10001	2	96 / 2 / (0)	2 orná půda	0,0194	1/1	445,00	0,0194	8,63
740829	Borek u Rokycan	10001	2	103 / 22 / (0)	2 orná půda	0,3839	1/1	445,00	0,3839	170,84
740829	Borek u Rokycan	10001	2	540 / 0 / (0)	2 orná půda	0,1540	1/1	445,00	0,1540	68,53
Celkem								ha	30,6532	18 238,15
<b>Roční nájemné ke splátce</b>								<b>Kč</b>		<b>18 238,00</b>
Rokycany dne										
Přílohu zpracovala: Špelinová Jana										