

## Dodatek č. 5







ke smlouvě o dílo č. 1521-2017-508101 ze dne 28. 11. 2017

uzavřené podle § 2586 a násl. zákona č. 89/2012 Sb., občanský zákoník (dále jen „NOZ“)

mezi

<b>Objednatel:</b>	Česká republika – Státní pozemkový úřad
<b>Sídlo:</b>	Husinecká 1024/11a, 130 00 Praha 3 – Žižkov
<b>Adresa:</b>	Krajský pozemkový úřad pro Ústecký kraj Husitská 1071/2, 415 02 Teplice
<b>Zastoupený:</b>	PhDr. Ing. Mgr. Oldřichem Valhou, MBA, ředitelem Krajského pozemkového úřadu pro Ústecký kraj
<b>Ve smluvních záležitostech oprávněn jednat:</b>	PhDr. Ing. Mgr. Oldřich Valha, MBA, ředitel Krajského pozemkového úřadu pro Ústecký kraj
<b>V technických záležitostech oprávněn jednat:</b>	Ing. Kateřina Skalská, odborný rada, Pobočka Louny
<b>Adresa:</b>	Pražská 765, 440 01 Louny
<b>Telefon:</b>	+ 420 727 957 237
<b>E-mail :</b>	louny.pk@spucr.cz
<b>ID DS:</b>	z49per3
<b>Bankovní spojení:</b>	Česká národní banka
<b>Číslo účtu:</b>	3723001/0710
<b>IČO:</b>	01312774
<b>DIČ:</b>	CZ01312774 - není plátce DPH

(dále jen „objednatel“)

<b>Zhotovitel:</b>	GRID, a.s.
<b>Sídlo:</b>	Lucemburská 1170/7, 130 00 Praha 3
<b>Zastoupený:</b>	
<b>Ve smluvních záležitostech oprávněn jednat:</b>	
<b>V technických záležitostech oprávněn jednat:</b>	
<b>Telefon:</b>	
<b>E-mail :</b>	
<b>ID DS:</b>	ftejbx5
<b>Bankovní spojení:</b>	ČSOB, a.s.
<b>Číslo účtu:</b>	
<b>IČO:</b>	61251437
<b>DIČ:</b>	CZ61251437

<b>Společnost je zapsaná v obchodním rejstříku vedeném:</b>	u Městského soudu v Praze, oddíl B, vložka 8925
<b>Osoba odpovědná (úředně oprávněná) za zpracování návrhu KoPÚ:</b>	

(dále jen „zhotovitel“)

**Smluvní strany uzavřely níže uvedeného dne, měsíce a roku tento dodatek smlouvy o dílo, uzavřené na základě výsledku zadávacího řízení podle zákona č. 134/2016 Sb., o zadávání veřejných zakázek, ve znění pozdějších předpisů**

## Článek I. Předmět a účel dodatku smlouvy

1.1. Úprava termínu dílčí části 3.5.1. Vypracování plánu společných zařízení a navazujících etap prací z důvodu požadavku Správy železniční dopravní cesty, státní organizace, na změnu plánu společných zařízení. Jako náhradu za plánované zrušení železničního přejezdu je potřeba navrhnout v místě cesty DC12 cestu vedlejší (VC12) a řešit její napojení na cestu VC1, včetně projednání se zástupci obce a sboru zástupců.

Termín dílčí části 3.5.1. Vypracování plánu společných zařízení a dílčích částí 3.5.i.a) - 3.5.i.c) se posouvá z 31. 3. 2020 na termín 31. 7. 2020. Termín etapy 3.5.2. Vypracování návrhu nového uspořádání pozemků k vystavení dle § 11 odst. 1 zákona se posouvá z 31. 1. 2021 na termín 31. 3. 2021.

1.2. V položkovém výkazu činností, který je přílohou smlouvy o dílo, se upravují termíny následovně:

V bodě 3.5.1. Vypracování plánu společných zařízení se termín dokončení 31. 3. 2020 posouvá na termín **31. 7. 2020**.

V bodech 3.5.i.a) Výškopisné zaměření zájmového území v obvodu KoPÚ v trvalých a mimo trvalé porosty, 3.5.i.b) Potřebné podélné profily, příčné řezy a podrobné situace liniových staveb PSZ pro stanovení plochy záboru půdy stavbami a 3.5.1.c) Potřebné podélné profily, příčné řezy a podrobné situace vodohospodářských staveb PSZ pro stanovení plochy záboru půdy stavbami se termín dokončení 31. 3. 2020 posouvá na termín **31. 7. 2020**.

V bodě 3.5.2. Vypracování návrhu nového uspořádání pozemků k vystavení dle § 11 odst. 1 zákona se termín dokončení 31. 1. 2021 posouvá a termín **31. 3. 2021**.

## Článek II. Závěrečná ustanovení

2.1. Ostatní ujednání uvedená v původní smlouvě o dílo ve znění dodatků č. 1 - 4 se nemění.

2.2. Tento dodatek je nedílnou součástí smlouvy č. 1521-2017-508101 k provedení díla s názvem „Komplexní pozemkové úpravy v části k. ú. Konětopy u Pnětluk a částí k. ú. Markvarec u Hřivic, Hřivice a Solopysky u Loun“.

2.3. Nedílnou součástí tohoto dodatku je příloha č. 1 – Položkový výkaz činností.

- 2.5. Objednatel i zhotovitel prohlašují, že si dodatek přečetli a že souhlasí s jeho obsahem, dále prohlašují, že dodatek nebyl sepsán v tísni ani za nápadně nevýhodných podmínek. Na důkaz své pravé a svobodné vůle připojují své podpisy.
- 2.4. Dodatek nabývá platnosti dnem podpisu smluvních stran a účinnosti dnem jeho uveřejnění v registru smluv dle § 6 odst. 1 zákona č. 340/2015 Sb., o zvláštních podmínkách účinnosti některých smluv a o registru smluv (zákon o registru smluv), ve znění pozdějších předpisů.

V Teplicích dne 10. 3. 2020

V Praze dne 9. 3. 2020

Za objednatele:

Za zhotovitele:

---

PhDr. Ing. Mgr. Oldřich Valha, MBA  
ředitel Krajského pozemkového úřadu  
pro Ústecký kraj

---

Pavel Kugler, člen představenstva  
GRID, a.s.

Příloha:

1. Položkový výkaz činností

**Položkový výkaz činností - Příloha č. 1 k dodatku č. 5 Smlouvy o dílo - Komplexní pozemkové úpravy v části k. ú. Konětopy u Pnětluk a části k. ú. Markvarec u Hřivíc, Hřivice a Solopysky u Loun**

Hlavní celek / dílčí část		MJ	Počet MJ	Cena za MJ bez DPH v Kč	Cena bez DPH celkem v Kč	Termín dle čl. 5.1. smlouvy o dílo
<b>3.4.</b>	<b>Přípravné práce</b>					
3.4.1.	Revize stávajícího bodového pole	bod	9	1 000	9 000	30. 06. 2018
	Doplnění stávajícího bodového pole	bod	5	1 500	7 500	
3.4.2.	Podrobné měření polohopisu v obvodu KoPÚ mimo trvalé porosty	ha	292	1 000	292 000	31. 10. 2018
	Podrobné měření polohopisu v obvodu KoPÚ v trvalých porostech	ha	65	1 800	117 000	
3.4.3.	Zjišťování hranic obvodů KoPÚ, geometrický plán pro stanovení obvodů KoPÚ, předepsaná stabilizace dle vyhl. č. 357/2013 Sb.	100 bm	142	1 800	255 600	30.06.2019
	Zjišťování hranic pozemků neřešených dle § 2 zákona	100 bm	0	2 500	0	30.06.2019
	Vyhotovení podkladů pro případnou změnu katastrální hranice Konětopy u Pnětluk, Hřivice a Markvarec u Hřivíc	100 bm	10	1 000	10 000	30. 06. 2018
	Vyhotovení podkladů pro případnou změnu katastrální hranice Konětopy u Pnětluk a Solopysky u Louny	100 bm	2	1 000	2 000	30. 9. 2020
3.4.4.	Rozbor současného stavu	ha	353	500	176 500	31.01.2019
3.4.5.	Dokumentace k soupisu nároků vlastníků pozemků	ha	353	500	176 500	30.09.2019
<b>Přípravné práce celkem (3.4.1.-3.4.5.) bez DPH v Kč</b>					1 046 100	<b>30.9.2020</b>
<b>3.5.</b>	<b>Návrhové práce</b>					
3.5.1.	Vypracování plánu společných zařízení	ha	353	800	282 400	31.07.2020
3.5.i.a)	Výškopisné zaměření zájmového území v obvodu KoPÚ v trvalých a mimo trvalé porosty	ha	35	1 200	42 000	
3.5.i.b)	Potřebné podélné profily, příčné řezy a podrobné situace liniových staveb PSZ pro stanovení plochy záboru půdy stavbami	100 bm	75	800	60 000	
3.5.i.c)	Potřebné podélné profily, příčné řezy a podrobné situace vodorovných staveb PSZ pro stanovení plochy záboru půdy stavbami	100 bm	20	1 000	20 000	
3.5.2.	Vypracování návrhu nového uspořádání pozemků k vystavení dle § 11 odst. 1 zákona	ha	353	1 200	423 600	31.03.2021
3.5.3.	Předložení aktuální dokumentace návrhu KoPÚ	ks	2	4 000	8 000	do 1 měsíce od výzvy zadavatele
<b>Návrhové práce celkem (3.5.1.-3.5.3.) bez DPH v Kč</b>					836 000	
<b>3.6.</b>	<b>Mapové dílo</b>	ha	353	600	211 800	<b>do 3 měsíců od výzvy objednatele</b>
<b>Mapového dílo celkem (3.6.) bez DPH v Kč</b>					211 800	
<b>3.7.</b>	<b>Vytyčení pozemků dle zapsané DKM</b>	100 bm	350	1 200	420 000	<b>do 30.9. v roce, ve kterém došlo k zápisu KoPÚ do katastru nemovitostí</b>
<b>Vytyčení pozemků dle zapsané DKM celkem (3.7.) bez DPH v Kč</b>					420 000	

<b>Rekapitulace hlavních fakturačních celků</b>	
1. Přípravné práce celkem (3.4.1.-3.4.5.) bez DPH v Kč	1 046 100 Kč
2. Návrhové práce celkem (3.5.1.-3.5.3.) bez DPH v Kč	836 000 Kč
3. Mapové dílo celkem (3.6.) bez DPH v Kč	211 800 Kč
4. Vytýčení pozemků dle zapsané DKM (3.7.) bez DPH v Kč	420 000 Kč
<b>Celková cena bez DPH v Kč</b>	<b>2 513 900 Kč</b>
DPH 21% v Kč	527 919 Kč
<b>Celková cena díla včetně DPH v Kč</b>	<b>3 041 819 Kč</b>

V Teplicích dne 10. 3. 2020

V Praze dne 9. 3. 2020

**Za objednatele:**

**Za zhotovitele:**

.....  
PhDr. Ing. Mgr. Oldřich Valha, MBA  
ředitel KPÚ pro Ústecký kraj

.....  
Pavel Kugler,  
člen představenstva GRID, a.s.