

**DODATEK č. 1 k DOHODĚ  
O PŘIČLENĚNÍ HONEBNÍCH POZEMKŮ**

**I. Strany dohody**

**Lesy České republiky, s.p.** se sídlem Přemyslova 1106/19, Nový Hradec Králové, Hradec Králové, 500 08  
zapsané v OR u KS Hradec Králové, oddíl A XII, vložka 540, IČO: 42196451  
statutární orgán Ing. Josef Vojáček, generální ředitel  
Na základě Pověření zastoupené Ing. Lenkou Křiklánovou, lesním správcem LS Český Rudolec  
(držitel honitby)

a

**Landštejn s.r.o.**, se sídlem Měřín, Zarybník 516, PSČ 594 42  
Spisová značka C 53114 vedená u Krajského soudu v Brně, IČO : 490 19 031  
Zastoupený : Ing. Gabrielem Večeřou, jednatelem  
Číslo účtu : 5362380277/0100  
(vlastník honebních pozemků)

Strany dohody uzavírají tento Dodatek č. 1 k Dohodě o přiřazení honebních pozemků ze dne 29.12.2013. Důvodem je nabytí dalších pozemků vlastníkem honebních pozemků. Jednotlivé články Dohody se mění takto :

**II. Předmět dohody**

Předmětem této dohody je přiřazení honebních pozemků k honitbám ve smyslu zákona o myslivosti (zák.č.449/2001 Sb.) za podmínek dále stanovených. Jedná se o pozemky uvedené v Příloze č. 1, která je nedílnou součástí této dohody, o celkové výměře 120,2340 ha:

**III. Další ujednání**

1. Účastníci této dohody souhlasí s přiřazením honebních pozemků uvedených v Příloze č.1 této dohody k pozemkům ve vlastnictví státu s právem hospodařit podniku Lesy České

republiky,s.p., tvořící honitby vlastní Lesů ČR, s.p s názvy Dobrotín, Lužánky, Pomezí, Uhliště, Vitíněves.

2. Za přiřazení dotčených pozemků náleží vlastníku roční úplata ve výši :

honitba	ha	náhrada Kč bez DPH v platné výši	
		1 ha	celkem
Dobrotín	25,3859	328	8 327
Lužánky	8,5562	259	2 216
Pomezí	69,4746	247	17 160
Uhliště	16,7308	338	5 655
Vitíněves	0,0865	268	23
celkem	120,2340		<b>33 381</b>

Celková roční částka za přiřazení pozemků ve výši **33 381,- Kč bez DPH** je splatná k 31.12. zpětně. Vlastník honebních pozemků je povinen vystavit držiteli honitby daňový doklad.

Úplata za bezesmluvní užívání 21,2703 ha pozemků v roce 2018 v částce **4.918,- Kč bez DPH** je splatná k 31.12.2019. Vlastník honebních pozemků je povinen vystavit držiteli honitby daňový doklad.


honitba	ha	náhrada Kč bez DPH v platné výši	
		1 ha	celkem
Dobrotín	3,5716	328	1 171
Lužánky	8,5562	130	1 112
Pomezí	4,9452	247	1 221
Uhliště	4,1273	338	1 395
Vitíněves	0,0700	268	19
celkem	21,2703		<b>4 918</b>

- Účastníci této dohody prohlašují, že nebyla sepsána proti jejich vůli, za nevýhodných podmínek a jako takovou ji podepisují.
- Tato dohoda se řídí ustanoveními §§ 19-31 zákona č. 449/2001 Sb. o myslivosti v platném znění.
- Tato dohoda se uzavírá na dobu neurčitou.


6. Při uzavření nové nájemní smlouvy na honitbu se náhrada za přičlenění pozemků změní podle výše nového nájmu za honitbu.
7. Vlastník honebních pozemků bude informovat držitele honitby o případném převodu předmětných honebních pozemků na třetí osobu.
8. Tato dohoda pozbývá platnosti dnem zániku honitby.
9. Tato dohoda je platná a účinná dnem podpisu účastníky smlouvy.
10. Tato dohoda je vyhotovena ve dvou výtiscích, po jednom pro každou stranu.

V Českém Rudolci

*11. 6. 2019*




Ing. Lenka Křiklánová  
lesní správce



V Měříně



Ing. Marie Čejková  
jednatel



## Příloha č. 1 k Dodatku č. 1

honitba	k.ú.	LV	parcela	ha
Dobrotín	Návary	247	975	0,1843
	Podlesí p.L.	246	811/5	0,0008
	Skalka	89	60/1	1,1805
			77/1	0,5436
			122	0,0378
			208	0,0802
			306/1	12,7293
			307	0,0345
			309/2	0,0201
			345	0,3417
			429	0,0180
			850	0,1357
			852/2	1,2341
			852/9	0,0124
			852/10	0,0131
			858	0,0726
			880	0,0144
			881	0,0090
			904	0,0216
			920/2	0,6793
			1200	0,2486
			1202/3	0,0046
			1206	0,0438
	Veclov	260	188	0,1793
			190	0,1474
			194	0,4276
			195	0,0653
			202	2,7752
			203	0,0558
			207	0,0796
			214	0,2805
			215	0,0910
			252	0,1695
			256/1	0,1689
			260	0,0311
			261	0,1619
			264	0,0485
			265	0,4855
			273	0,0653
			274	0,5323
			276	0,2123
			277/1	0,1064
			278	0,8962
			300	0,5834
			301/2	0,0712
			302	0,0378
			683	0,0539
celkem Dobrotín				25,3859

honitba	k.ú.	LV	parcela	ha
Lužánky	Konrac	183	2287	7,8531
			2289	0,4589
	Návary	247	863	0,0916
			885	0,0927
	Skalka	89	920/4	0,0599
celkem Lužánky				8,5562
Pomezí	Podlesí p.L.	246	938	2,1128
			962	0,0047
			963	0,7720
			964	0,1963
			965	0,0102
			966	0,3154
			967	0,0234
	Pomezí p. L.	304	38/5	0,1784
			280	0,3597
			281	0,0539
			282	0,2356
			283	0,0755
			284/1	0,2170
			284/2	0,0545
			285	0,0919
			291/1	1,0066
			292/2	0,0514
			293/2	0,4629
			349/1	0,9003
			354/1	0,1729
			355	0,1421
			631/1	0,8123
			634/1	1,3172
			657/1	0,6362
			657/6	0,0227
			660/2	0,0227
			664/1	3,7648
			664/5	1,0271
			725	0,5189
	Skalka		127/2	0,0676
			143	0,0273
			150/1	1,5104
			150/4	0,0961
			150/6	0,0285
			150/7	0,0177
			150/9	0,0068
			150/11	0,0332
			150/16	0,6950
			231	0,1812
			238	0,0440
			257/3	0,0198
			257/4	0,2948
			280/1	3,6353

honitba	k.ú.	LV	parcela	ha
			280/3	0,1195
			300/1	15,0968
			302	0,0162
			1086/3	0,1270
			1096	0,0801
			1122/1	31,6379
			1132	0,0180
			1144/3	0,0330
			1177	0,0162
			1180/2	0,0023
			1180/3	0,0110
			1182/2	0,0096
			1190	0,0899
celkem Pomezí				69,4746
Uhlíště	St. Město p.L.	307	3052	2,4732
			3062	0,3132
			3063	5,3745
			3168	0,5336
			3175	3,9090
			3218	4,1273
celkem Uhlíště				16,7308
Vitíněves	Vitíněves	231	706/2	0,0700
	Pomezí p. L.	304	675	0,0165
celkem Vitíněves				0,0865
Úhrnem				120,2340