

TERRA
POZEMKOVÉ ÚPRAVY, s.r.o.
Nemocniční 53
787 01 Šumperk

VÁŠ DOPIS ČJ.	ČÍSLO JEDNACÍ LCR957/001661/2020	SPISOVÁ ZNAČKA LCR0009658/2020	DATUM 3. 3. 2020
VYŘIZUJE	TELEFON	MOBIL	E-MAIL

Věc: Odstoupení od smlouvy o dílo

Týká se: „PD VN Mitočín, k.ú. Skřípov II.“ SoD č. S957/2019/079 ze dne 25. 11. 2019

Lesy České republiky, s. p., Správa toků – oblast povodí Moravy, jako objednatel, uzavřel s Vámi, jako zhotovitelem, smlouvu o dílo č. S957/2019/079 (dále jen „SoD“) ze dne 25. 11. 2019, jejímž předmětem byl závazek zhotovitele provést pro objednatele na vlastní nebezpečí a odpovědnost projektovou dokumentaci pro vydání rozhodnutí o umístění stavby a projektovou dokumentaci pro vydání stavebního povolení a pro provádění stavby (dále jen „PD“) „VN Mitočín, k.ú. Skřípov“.

Aktuálně jsou prováděny práce na etapě a) *Zajištění a vyhodnocení podkladů pro zpracování PD*. V rámci této etapy byl mimo jiné proveden inženýrsko-geologický průzkum zájmové lokality (dále IGP), vypracovaný společností HIG geologická služba, spol. s r.o., jako subdodavatelem zhotovitele PD. Ze závěrečné zprávy IGP vyplývá: „V místě plánované zátopy vodní nádrže se při povrchu nalézají zeminy vhodné do tělesa homogenní hráze, avšak jejich množství nebude dostačující. Proto je nutné vyhledat vhodný zemník, který se pravděpodobně nebude vyskytovat v celé údolní části, kde jsou předpokládány obdobné geologické podmínky.“ Na podkladě závěrů IGP byl k 20. 2. 2020 svolán v zájmové lokalitě výrobní výbor, za účasti zástupců objednatele, zhotovitele, LCR s.p. – OVH a místního revírníka, na kterém bylo provedeno vytipování potencionálně vhodných lokalit pro zemník, včetně následných terénních prohlídek vytipovaných lokalit, ze kterých vyplynulo, že zajištění potřebného množství vhodného materiálu v ekonomicky akceptovatelné dovozní vzdálenosti není v lokalitě pravděpodobné (viz příložený zápis z VV – příloha č. 1 tohoto dokumentu).

Vzhledem k výše uvedenému bylo ze strany zadavatele PD přistoupeno, v souladu se smluvními ujednáními předmětné SoD, k výzvě k ukončení probíhajících prací na projekční přípravě a k tomuto odstoupení od předmětné SoD.

Část díla (vstupní data zajištěná ke dni odstoupení od SoD), která budou pro objednatele využitelná, Vám budou uhrazena v souladu se SoD. Využitelnou část dokumentace, včetně přehledného seznamu s uvedením ceny jednotlivých položek, nám v termínu do 13. 3. 2020 zašlete. O využitelnosti rozhodne objednatel do 20. 3. 2020. Následně budete vyzváni k vystavení faktury na podkladě protokolu o předání části dokumentace/zajištěných vstupních dat.

Tímto **odstupujeme od předmětné SoD** a žádáme Vás o ukončení projekčních prací na předmětné zakázce.

S pozdravem

Přílohy: 1) Zápis z jednání z VV ze dne 20.2.2020 + prezenční listina

vedoucí správy toků OPM

Lesy České republiky, s.p., se sídlem Přemyslova 1106/19, Nový Hradec Králové, Hradec Králové, PSČ 500 08
Spisová značka AXII 540 vedená u rejstříkového soudu v Hradci Králové, IČ: 42196451, DIČ: CZ42196451
Lesy České republiky, s.p., jsou držitelem osvědčení o účasti v certifikaci lesů, loga PEFC (08-2101/0001) a certifikátu C-o-C.

Zápis z jednání z výrobního výboru akce „VN Mitočín, k.ú. Skřípov“ konaného dne 20. 02. 2020.

- projektant na jednání seznámil zástupce investora a LS s předběžnými informacemi o geologickém charakteru v dotčeném území stavby,
 - z předběžných informací vyplynulo, že na území plánované VN se nenachází dostatek zemin vhodných k zatěsnění hráze a zátopy,
 - LS navrhla několik míst pro případný zemník, kde by bylo možné provést doplňující geologický průzkum,
 - z terénních prohlídek LS vybraných lokalit vyplynulo, že možnost získání požadovaného množství zeminy je na daných místech nepravděpodobná,
 - projektant dostal za úkol ověřit možnost vybudování zemníku na svazích nad cestou a lesní linkou,
-
- krátce po jednání obdržel projektant finální zprávu IGP,
 - závěrečná zpráva poukazuje na nevhodné podmínky pro zakládání vodní nádrže v dané lokalitě,
 - na základě závěrečné zprávy a tel. komunikace projektanta se zpracovatelem IGP, vyplynulo, že na svazích nad cestou a linkou se nacházejí především suťové lavice s malou vrstvou jílu a je tedy nepravděpodobné, že by se zde vyskytoval zemník vhodné zeminy o objemu > 2000 m³, který vyžaduje stavby VN,
 - ze závěru IGP i terénní prohlídky se jeví jako vhodnější umístění mokřadů, tůní.
 - investor zváží způsob pokračování realizace zakázky,
 - projektant přerušil práce na PD.

Zapsal [REDACTED]

[REDACTED]

T
N
I
[REDACTED]


PREZENČNÍ LISTINA

z výrobního výboru akce „VN Mitočín, k.ú. Skřípov“ konaného dne 20. 02. 2020.

JMÉNO:

Organizace

Podpis



TERRA-POZEMKOVÉ ÚPRAVY, s.r.o.

Lesy ČR, s.p.

~~Lesy ČR, s.p.~~

.....




.....

Len Ova

LCR

.....

.....



.....

Zápis z jednání: