

SMLOUVA O PACHTU – POZEMKY V TĚŽEBNÍM PROSTORU

č.: 3/2020/194

uzavřená ve smyslu ust. § 2332 a násl. zák. č. 89/2012 Sb., občanský zákoník, ve znění pozdějších předpisů (dále jen „**občanský zákoník**“)

Smluvní strany:

Lesy České republiky, s.p.,

se sídlem Přemyslova 1106/19, Nový Hradec Králové, 500 08 Hradec Králové
zapsaný v Obchodním rejstříku vedeném Krajským soudem v Hradci Králové, oddíl AXII, vložka 540
zastoupený Ing. Josefem Vojáčkem, generálním ředitelem
IČO: 42196451, DIČ: CZ42196451
bankovní spojení: Komerční banka, a.s., Třeboň
číslo účtu: 19-0572740207/0100
(dále jako „**propachtovatel**“) na straně jedné

a

Kámen a písek, spol. s r.o.

se sídlem Linecká 277, Plešivec, 381 01 Český Krumlov,
IČO: 42396158, DIČ: CZ42396158
zapsaná v Obchodním rejstříku vedeném Krajským soudem v Českých Budějovicích, oddíl C, vložka 628
zastoupená Ing. Otakarem Veselým, jednatelem společnosti
bankovní spojení: UniCredit Bank Czech Republic and Slovakia, a.s.
číslo účtu: 310101-018/2700
(dále jen „**pachtýř**“) na straně druhé

společně též „**smluvní strany**“

uzavírají níže uvedeného dne, měsíce a roku tuto

SMLOUVU O PACHTU:

I.

Předmět smlouvy

1. Propachtovatel prohlašuje, že má právo hospodařit k níže uvedeným pozemkům, které jsou ve vlastnictví České republiky, a to:

| Číslo pozemku | Druh pozemku | Výměra v m ² | Propachtovávaná výměra v m ² | Katastrální území | LV | Obec |
|----------------|----------------|-------------------------|---|-------------------|-----|-----------------|
| část 458/3 | lesní pozemek | 214 611 | 9 828 | Lutová | 218 | Chlum u Třeboně |
| část 458/4 | ostatní plocha | 20 021 | 16 690 | Lutová | 218 | Chlum u Třeboně |
| 458/10 | ostatní plocha | 22 168 | 22 168 | Lutová | 218 | Chlum u Třeboně |
| 838 | ostatní plocha | 78 | 78 | Lutová | 218 | Chlum u Třeboně |
| 839 | ostatní plocha | 146 | 146 | Lutová | 218 | Chlum u Třeboně |
| Celkem: | | | 48 910 | | | |

Uvedené pozemky (dále jen „**předmětné pozemky**“ nebo „**předmět pachtu**“) jsou zapsané v katastru nemovitostí u Katastrálního úřadu pro Jihočeský kraj, Katastrální pracoviště Jindřichův Hradec.

2. Část pozemku p. č. 458/3 o výměře 10.539 m² v k. ú. Lutová je na základě rozhodnutí Krajského úřadu Jihočeského kraje, odboru životního prostředí, zemědělství a lesnictví, č. j.: KUJCK69878/2013/OZZL, o dočasném odnětí pozemků z pozemků určených k plnění funkcí lesa ze dne 18. 12. 2013 s nabytím právní moci dne 14. 1. 2014 je dočasně odňata z pozemku určeného k plnění funkcí lesa, a to **do 31. 12. 2050**. Část pozemku p. č. 458/3 o výměře 10.539 m² je graficky znázorněna v mapě pro pachtovní smlouvu – kamenolom Bor II v měřítku 1 : 1 000 vypracované VI. Stoklasou. Toto rozhodnutí a mapa jsou nedílnými přílohami č. 1 a 2 k této smlouvě (dále jen „**Smlouva**“).
3. Propachtovatel se zavazuje přenechat na základě této Smlouvy předmět pachtu uvedený v odst. 1. tohoto článku o celkové výměře 48.910 m² do pachtu pachtýři k dočasnému úplatnému užívání a požívání s tím, že pachtýř se zavazuje předmět pachtu využívat výlučně za účelem provádění činnosti prováděné hornickým způsobem, a to k dobývání ložiska nevyhrazeného nerostu biotitické pararuly v kamenolomu Bor II – Štěchův vršek v k. ú. Lutová. Veškeré věci, záležitosti či jednání související s využitím předmětu pachtu za sjednaným účelem je povinen obstarat pachtýř, a to na svůj náklad a v mezích stanovených touto Smlouvou. Oprávnění k těžebnímu prostoru pachtýř doložil na základě územního rozhodnutí Okresního národního výboru v Jindřichově Hradci, odboru výstavby a územního plánování, zn.: 1760/154-85 dne 24. 9. 1985. Uvedené územní rozhodnutí je nedílnou přílohou č. 3 k této Smlouvě.
4. Smluvní strany prohlašují, že hranice předmětu pachtu jsou jim spolehlivě známy a nezbuzují jakýchkoli pochybností. Předmět pachtu je graficky znázorněn v mapě pro pachtovní smlouvu – kamenolom Bor II v měřítku 1 : 1 000 vypracované VI. Stoklasou, která tvoří nedílnou přílohu č. 4 k této Smlouvě.
5. Pachtýř prohlašuje, že se se stavem předmětu pachtu řádně a dostatečně seznámil a že jej shledává ke dni uzavření této Smlouvy způsobilým ke smluvenému účelu pachtu dle této Smlouvy. Těžební prostor je stanoven na základě územního rozhodnutí Okresního národního výboru v Jindřichově Hradci, odboru výstavby a územního plánování, zn.: 1760/154-85 dne 24. 9. 1985. Uvedené územní rozhodnutí je nedílnou přílohou č. 3 k této Smlouvě.
6. Hranice těžebního prostoru je graficky znázorněna v mapě pro pachtovní smlouvu – kamenolom Bor II v měřítku 1 : 1 000 vypracované VI. Stoklasou, která tvoří nedílnou přílohu č. 4 k této Smlouvě.
Z pachtu je vyňato právo výkonu myslivosti a rybářské právo.
7. Smluvní strany ujednaly, že předmětem pachtu dle této Smlouvy nejsou trvalé porosty nacházející se na předmětu pachtu.
8. Právo pachtu podle této Smlouvy dále nezakládá pachtýři jakákoliv práva k trvalým porostům nacházejícím se na předmětu pachtu. Pachtýř je povinen zejména upozornit na kalamitu, škodu na porostech apod.
9. Nárok na náhrady dle zvláštních právních předpisů, např. v případech, na něž dopadá vyhláška Ministerstva zemědělství č. 55/1999 Sb., o způsobu výpočtu výše újmy nebo škody způsobené na lesích, ve znění pozdějších předpisů náleží propachtovateli.

II.

Účel pachtu

1. Pachtýř se zavazuje předmět pachtu uvedený v článku I. odst. 1. této Smlouvy užívat výlučně k podnikatelským účelům, a to k činnosti prováděné hornickým způsobem podle ust. § 3 zák. č. 61/1988 Sb., o hornické činnosti, výbušninách a o státní báňské správě, ve znění pozdějších předpisů spočívající v dobývání ložiska nevyhrazeného nerostu biotitické pararuly Bor II – Štěchův vršek v k. ú. Lutová a k činnostem s danou činností související, a to na základě rozhodnutí Obvodního báňského úřadu v Plzni, zn.: 1869/97/810.3/Mat/Kav o povolení činnosti prováděné hornickým způsobem ze dne 23. 3. 1999 a dále na základě rozhodnutí Obvodního báňského úřadu pro území krajů Plzeňského a Jihočeského, zn.: SBS/25416/2013/OBÚ-06/2 o povolení změny činnosti prováděné hornickým způsobem – dobývání ložiska nevyhrazeného nerostu Bor II – Štěchův vršek v k. ú. Lutová ze dne 22. 10. 2013 s nabytím právní moci dne

9. 11. 2013. Uvedená rozhodnutí o povolení činnosti prováděné hornickým způsobem a o změně povolení činnosti prováděné hornickým způsobem tvoří nedílné přílohy č. 5 a 6 k této smlouvě.
2. Předmětem podnikání pachtýře je mimo jiné hornická činnost a činnost prováděná hornickým způsobem v rozsahu ustanovení § 2 a § 3 zák. č. 61/1988 Sb., ve znění pozdějších předpisů, a to na základě oprávnění Obvodního báňského úřadu pro území krajů Plzeňského a Jihočeského, č. j.: SBS 38198/2015/OBÚ-06/1 k hornické činnosti a k činnosti prováděné hornickým způsobem ze dne 29. 12. 2015. Výše uvedené oprávnění je nedílnou přílohou č. 7 k této Smlouvě.

III.

Trvání pachtu

1. Propachtovatel na základě této Smlouvy přenechává pachtýři a pachtýř od propachtovatele přebírá do dočasného úplatného užívání a požívání předmět pachtu uvedený v čl. I. odst. 1. této Smlouvy o celkové výměře 48.910 m², a to na dobu určitou **od 1. 4. 2020 do 31. 12. 2024**.
2. Smluvní strany mohou v posledních šesti měsících pachtu sjednat formou dodatku ke stávající Smlouvě prodloužení pachtovního vztahu založeného touto Smlouvou, maximálně však o pět let, opakovaně až na dobu předpokládaného výkonu činnosti prováděné hornickým způsobem včetně následné sanace a rekultivace pozemků.
3. Pacht dle této Smlouvy skončí:
 - a) uplynutím doby, na níž byl sjednán,
 - b) písemnou dohodou smluvních stran,
 - c) písemnou výpovědí s výpovědní dobou učiněnou kteroukoli ze smluvních stran za níže uvedených podmínek.
4. Před uplynutím sjednané doby pachtu lze tento skončit výpovědí ze strany propachtovatele z těchto důvodů:
 - a) pachtýř je o více než jeden měsíc v prodlení s placením pachtovného, a to i přes písemnou výzvu propachtovatele k dodatečné úhradě dluhu pachtýře,
 - b) pachtýř užívá předmět pachtu v rozporu s ustanoveními této Smlouvy i přes písemnou výzvu propachtovatele k odstranění závadného stavu s určením přiměřené lhůty ke zjednání nápravy,
 - c) pachtýř přenechal bez předchozího písemného souhlasu propachtovatele předmět pachtu nebo jeho část do užívání jinému,
 - d) pachtýř porušil své povinnosti plynoucí z této Smlouvy, a to i přes předchozí písemnou výzvu propachtovatele,
 - e) pachtýř na předmětu pachtu umístil jakékoli stavby bez předchozího písemného souhlasu propachtovatele,
 - f) pachtýř ztratil oprávnění k provozování činnosti, pro kterou si předmět pachtu propachtoval,
 - g) předmět pachtu přestal být využitelný pro sjednaný účel pachtu.
5. Před uplynutím sjednané doby pachtu lze tento skončit výpovědí ze strany pachtýře z těchto důvodů:
 - a) pachtýř ztratil oprávnění k provozování činnosti, pro kterou si předmět pachtu propachtoval,
 - b) propachtovatel porušil své povinnosti vůči pachtýři vyplývající z této Smlouvy, a to i přes předchozí písemnou výzvu pachtýře,
 - c) předmět pachtu přestal být využitelný pro sjednaný účel pachtu.
6. Pro výpověď dle odst. 4. a odst. 5. tohoto článku se sjednává tříměsíční výpovědní doba, která počíná běžet od prvního dne kalendářního měsíce následujícího po měsíci, v němž byla výpověď doručena druhé smluvní straně.
7. Ke dni skončení pachtu je pachtýř povinen odevzdat propachtovateli předmět pachtu ve stavu odpovídajícímu způsobu využití pro účely dle čl. II. odst. 1. této Smlouvy a po sanaci a rekultivaci pozemku provedené na náklady pachtýře dle příslušného rozhodnutí orgánu státní správy. Toto ustanovení se netýká porostů, které se na předmětných pozemcích nacházejí. O předání bude sepsán písemný protokol opatřený datem a podpisy oprávněných pracovníků propachtovatele a pachtýře.

IV.

Pachtovné

1. Pachtýř se zavazuje platit propachtovateli za předmět pachtu pachtovné ve výši **██████ Kč/m²/rok** (cena základní bez rozlišení ploch dle způsobu využití). Celkové roční pachtovné tak činí **██████ - Kč** (slovy: **████████████████████**). Takto ujednané pachtovné bylo stanoveno dohodou.
2. Pachtovné dle předchozího odstavce tohoto článku je bez daně z přidané hodnoty. K takto ujednanému pachtovnému bude tedy připočtena daň z přidané hodnoty ve výši stanovené platnými a účinnými předpisy o dani z přidané hodnoty pro dané období.
3. Propachtovatel bude pachtovné fakturovat jedenkrát pololetně příslušným podílem, a to vždy k 30. 6. a k 30. 11. běžného roku. Datum vystavení příslušné faktury je zároveň datem uskutečnění zdanitelného plnění. Lhůta splatnosti faktury činí 30 kalendářních dnů ode dne jejího vystavení. Dnem úhrady se rozumí den připsání částky ve prospěch účtu propachtovatele. Úhrada pachtovného bude prováděna ve prospěch účtu organizační jednotky propachtovatele uvedeného v záhlaví této Smlouvy. V případě nabytí účinnosti pachtovního vztahu založeného touto Smlouvou v průběhu roku anebo ukončení pachtovního vztahu založeného touto Smlouvou v průběhu roku bude poměrně upravena výše pachtovného.
4. Faktura je řádně vystavena, pokud splňuje veškeré náležitosti daňového a účetního dokladu podle příslušných právních předpisů a další náležitosti dle této Smlouvy, pokud byly smluvními stranami ujednané. V případě, že faktura nebyla vystavena řádně, je smluvní strana, které je faktura určena, oprávněna fakturu vrátit, a to ve lhůtě pěti pracovních dnů od jejího doručení s uvedením chybných či chybějících náležitostí. Pokud bude faktura v uvedené lhůtě oprávněně vrácena, je smluvní strana, které byla faktura vrácena, povinna řádně vystavit a doručit bezvadnou (opravenou či doplněnou) fakturu, a to ve lhůtě pěti pracovních dnů od jejího vrácení. Nová lhůta splatnosti počíná běžet ode dne vystavení bezvadné (tj. opravené či doplněné) faktury.
5. Pachtýř bere na vědomí, že propachtovatel se rozhodl uplatnit na vztah založený touto Smlouvou, tj. pacht pozemku, daň z přidané hodnoty, a to ve smyslu zákona č. 235/2004 Sb., o dani z přidané hodnoty, ve znění pozdějších předpisů.
6. Pachtovné bude na každé další roky valorizováno vždy k 1. 1. aktuálního kalendářního roku podle skutečně dosažené míry inflace vyjádřené přírůstkem průměrného indexu spotřebitelských cen za 12 posledních měsíců předchozího kalendářního roku zveřejněného Českým statistickým úřadem. Pachtovné bude automaticky upravováno bez písemného oznámení pachtýři. K prvnímu zvýšení pachtovného o inflaci takto dojde s účinností **od 1. 1. 2021**.
7. Pachtýř se zavazuje platit propachtovateli pachtovné v souladu s touto Smlouvou, zejména řádně a včas.

V.

Práva a povinnosti smluvních stran

1. Pachtýř je povinen s předmětem pachtu řádně hospodařit dle dohodnutého a příslušnými úřady povoleného účelu, užívat jej v souladu s ustanoveními této Smlouvy a v záležitostech touto Smlouvou neupravených v souladu s obecně platnými právními předpisy a na své náklady řádně udržívat na něm se nacházející předměty a zařízení, pokud se jedná o běžné záležitosti spojené s jeho využíváním.
2. Pachtýř se zavazuje neprovádět žádné úpravy na předmětu pachtu bez předchozího písemného souhlasu propachtovatele, vyjma úprav prováděných v rámci činnosti prováděné hornickým způsobem pachtýře.
3. Pachtýř je povinen umožnit propachtovateli vstup na předmět pachtu za účelem zjištění jeho stavu a kontroly jeho užívání pachtýřem v souladu s touto Smlouvou.
4. Pachtýř je povinen na předmětu pachtu umožnit propachtovateli výkon činností souvisejících s hospodařením v lese dle zák. č. 289/1995 Sb., o lesích a o změně a doplnění některých zákonů (lesní zákon) a platného lesního hospodářského plánu, nebude-li příslušným rozhodnutím orgánů

státní správy rozhodnuto jinak. Pachtýři se zakazuje jakékoli kácení trvalých porostů bez předchozího písemného souhlasu propachtovatele.

5. Pachtýř není oprávněn umístit na předmětu pachtu jakékoli stavby bez předchozího písemného souhlasu propachtovatele.
6. Propachtovatel je oprávněn kontrolovat, jak pachtýř plní povinnosti, které pro něj vyplývají z této Smlouvy.
7. Rozhodne-li příslušný orgán státní správy pravomocným rozhodnutím o uložení pokuty propachtovateli v souvislosti s porušením zákonných povinností, ke kterým došlo jednáním nebo opomenutím pachtýře dle této Smlouvy, je pachtýř povinen zaplatit propachtovateli částku ve výši uložené pokuty včetně případných dalších nákladů propachtovatele s tímto spojených, zejména pak nákladů řízení, a to vše do 5 pracovních dnů od doručení písemné výzvy propachtovatele k úhradě.
8. Pachtýř není oprávněn přenechat bez předchozího písemného souhlasu propachtovatele předmět pachtu nebo jeho část do užívání třetí osobě.
9. Pachtýř se zavazuje na vlastní náklady odstranit újmu, která na předmětu pachtu jeho činností nebo činností třetích osob vznikne, a to ve lhůtě 30 kalendářních dnů od doručení písemné výzvy propachtovatele k odstranění újmy.
10. Pachtýř se zavazuje neuskładňovat a nelikvidovat odpady vzniklé jeho činností nebo činností třetích osob na předmětu pachtu. Za odvoz odpadu z předmětu pachtu a jeho následnou likvidaci odpovídá výlučně pachtýř. Likvidaci provede pachtýř na vlastní náklady do 7 dnů od zjištění závadného stavu.
11. Pachtýř se zavazuje, že zabezpečí výkon hornické činnosti, činnosti prováděné hornickým způsobem a činností souvisejících tak, aby nedocházelo k újmě na okolních lesních porostech na pozemcích, které nejsou součástí předmětu pachtu a nebyly dotčeny zájmy ochrany přírody.
12. Pachtýř nese plnou odpovědnost za veškerou újmu, která jím prováděnou činností nebo porušením jeho povinností založené touto Smlouvou či právním předpisem vznikne propachtovateli či třetím osobám, a to i v případě, že by újma vznikla v důsledku činnosti pachtýřem najatých právnických či fyzických osob v souvislosti s prováděnou činností.
13. Smluvní strany ujednávají, že právo pachtu dle této Smlouvy se nezapíše do veřejného seznamu.
14. Smluvní strany sjednávají pro případ porušení povinností uvedených v článku V. této Smlouvy smluvní pokutu ve výši 10 % aktuálního ročního pachtovného, nejméně však ██████████ Kč, za každý jednotlivý případ. Stanovením smluvní pokuty není dotčeno právo poškozené strany na náhradu škody a zaplacená smluvní pokuta se na náhradu škody nezapočítává. Smluvní pokuta je splatná do 15 dnů od doručení výzvy smluvní straně, která porušila své povinnosti.
15. Smluvní strany berou na vědomí, že cenová ujednání v této Smlouvě jsou obchodním tajemstvím propachtovatele, a zavazují se:
 - a) k ochraně údajů v této Smlouvě, která jsou obchodním tajemstvím propachtovatele, před třetí osobou a před jejich zneužitím,
 - b) nesdělít žádné informace a údaje v této Smlouvě, na které se vztahuje obchodní tajemství propachtovatele, třetím osobám,
 - c) zajistit, aby údaje v této Smlouvě, které jsou obchodním tajemstvím propachtovatele, nebyly zpřístupněny třetím osobám,a to vše s výjimkou poskytnutí: svým účetním, daňovým či právním poradcům, vázaných povinností mlčenlivosti, úřadům a soudům, pokud je to vyžadováno příslušnými právními předpisy.

VI.

Ostatní ujednání

Pachtýř se zavazuje nevydávat stanoviska či vyjádření třetím osobám k dotčení či omezení ve využívání předmětu pachtu nebo jeho části.

VII.

Sankční ujednání

Pro případ prodlení s úhradou pachtovného se pachtýř zavazuje zaplatit propachtovateli smluvní pokutu ve výši 0,05 % z dlužné částky za každý i započatý den prodlení. Právo propachtovatele na náhradu škody vzniklé z porušení smluvních povinností pachtýře či právo tuto Smlouvu vypovědět ve smyslu čl. III. této Smlouvy tím není dotčeno.

VIII.

Criminal Compliance doložka

1. Smluvní strany níže svým podpisem stvrzují, že v průběhu vyjednávání o této smlouvě vždy jednaly a postupovaly čestně a transparentně a současně se zavazují, že takto budou jednat i při plnění této smlouvy a veškerých činnostech s ní souvisejících.
2. Smluvní strany se dále zavazují vždy jednat tak a přijmout taková opatření, aby nedošlo ke vzniku důvodného podezření na spáchání trestného činu či k samotnému jeho spáchání (včetně formy úcastenství), v důsledku tedy jednat tak, aby kterékoli ze smluvních stran nemohla být přičtena odpovědnost podle zákona č. 418/2011 Sb., o trestní odpovědnosti právnických osob a řízení proti nim, ve znění pozdějších předpisů nebo nevznikla trestní odpovědnost fyzických osob (včetně zaměstnanců) podle zákona č. 40/2009 Sb., trestní zákoník, ve znění pozdějších předpisů, případně aby nebylo zahájeno trestní stíhání proti jakémukoli ze smluvních stran včetně jejich zaměstnanců podle platných a účinných právních předpisů.
3. Propachtovatel za tímto účelem vytvořil tzv. Criminal Compliance Program Lesů České republiky, s.p. (viz www.lesycr.cz), a v jeho rámci přijal závazek vymezovat se proti jakémukoli protiprávnímu a neetickému jednání a nastavil postupy k prevenci a odhalování takového jednání.

IX.

Závěrečná ustanovení

1. Pokud není v této Smlouvě ujednáno jinak, řídí se vztahy mezi smluvními stranami příslušnými obecně platnými právními předpisy, zejména pak občanským zákoníkem, ve znění pozdějších předpisů.
2. V případě změny identifikačních údajů smluvních stran se tyto zavazují vzájemně se o této skutečnosti bez zbytečného odkladu písemně informovat.
3. Tuto Smlouvu lze měnit a doplňovat pouze písemnými vzesupně číslovanými dodatky podepsanými oprávněnými zástupci obou smluvních stran.
4. Pro platnost této Smlouvy je v souladu se Statutem LČR a zákonem o státním podniku nutný souhlas Ministerstva zemědělství, které rovněž vykonává jménem státu funkci zakladatele propachtovatele (dále jen „Zakladatel“) ve smyslu ustanovení § 17 odst. 2 zákona č. 77/1997 Sb., o státním podniku, ve znění pozdějších předpisů.
5. Zakladatel udělil předchozí souhlas s nakládáním s určeným majetkem ve smyslu ustanovení § 17 odst. 2 zákona č. 77/1997 Sb., o státním podniku, ve znění pozdějších předpisů pod č. j.: 47675/2017-MZE-13221 ze dne 1. 9. 2017 v odstavci 6.5.3. Statutu LČR.
6. Tato Smlouva je vyhotovena ve čtyřech stejnopisech, z nichž po dvou vyhotoveních obdrží každá ze smluvních stran.
7. Obě smluvní strany jsou oprávněny a v případech stanovených zákonem i povinny uveřejnit Smlouvu a její dodatky včetně metadat v rozsahu a způsobem dle zákona č. 340/2015 Sb., o zvláštních podmínkách účinnosti některých smluv, uveřejňování těchto smluv a o registru smluv (zákon o registru smluv), ve znění pozdějších předpisů. Obě smluvní strany jsou s uveřejněním Smlouvy a jejích dodatků včetně metadat srozuměny.
8. Tato Smlouva nabývá platnosti dnem podpisu oběma smluvními stranami. Účinnosti nabývá dnem **1. 4. 2020**; v případě povinnosti uveřejnění je účinnost podmíněna uveřejněním v registru smluv.
9. Smluvní strany prohlašují, že si tuto Smlouvu přečetly a na důkaz správnosti a souhlasu připojují prosty omylu své vlastnoruční podpisy.


10. Smluvní strany se dohodly, že ke dni účinnosti této Smlouvy se dohodou smluvních stran ruší Smlouva o pachtu – pozemky v dobývacím prostoru č. 3/2015/194 ze dne 18. 2. 2015 a nahrazuje se v plném rozsahu touto Smlouvou.
11. Nedílnou součástí této Smlouvy jsou tyto přílohy:
- Příloha č. 1: Rozhodnutí Krajského úřadu Jihočeského kraje, odboru životního prostředí, zemědělství a lesnictví, č. j.: KUJCK69878/2013/OZZL, o dočasném odnětí pozemků z pozemků určených k plnění funkcí lesa ze dne 18. 12. 2013
 - Příloha č. 2: Mapa pro pachtovní smlouvu – kamenolom Bor II v měřítku 1 : 1 000 vypracovaná VI. Stoklasou
 - Příloha č. 3: Rozhodnutí Okresního národního výboru v Jindřichově Hradci, odboru výstavby a územního plánování, zn.: 1760/154-85 dne 24. 9. 1985
 - Příloha č. 4: Mapa pro pachtovní smlouvu – kamenolom Bor II v měřítku 1 : 1 000 s grafickým znázorněním předmětu pachtu vypracované VI. Stoklasou
 - Příloha č. 5: Rozhodnutí Obvodního báňského úřadu v Plzni, zn.: 1869/97/810.3/Mat/Kav o povolení činnosti prováděné hornickým způsobem ze dne 23. 3. 1999
 - Příloha č. 6: Rozhodnutí Obvodního báňského úřadu pro území krajů Plzeňského a Jihočeského, zn.: SBS/25416/2013/OBÚ-06/2 o povolení změny činnosti prováděné hornickým způsobem – dobývání ložiska nevyhrazeného nerostu Bor II – Štěchův vršek v k. ú. Lutová ze dne 22. 10. 2013
 - Příloha č. 7: Oprávnění Obvodního báňského úřadu pro území krajů Plzeňského a Jihočeského, č. j.: SBS/38198/2015//OBÚ- 06/1 k hornické činnosti a k činnosti prováděné hornickým způsobem ze dne 29. 12. 2015

V Hradci Králové, dne 17 -02- 2020


V Českém Krumlově, dne _____

Propachtovatel:


Pachtýř:





Ing. Josef Vojáček
generální ředitel



Ing. Otakar Veselý
jednatel společnosti



Ing. Pavel Fučík
jednatel společnosti





ODBOR ŽIVOTNÍHO PROSTŘEDÍ, ZEMĚDĚLSTVÍ A LESNICTVÍ

Čj.: KUJCK 69878/2013/OZZL
Sp. zn.: OZZL 67992/2013/papos

datum: 18.12. 2013

vyřizuje: [REDACTED]

telefon: 3 [REDACTED]



Toto rozhodnutí nabylo právní moci
dne 18. 1. 2014 (5)
KRAJSKÝ ÚŘAD – JIHOČESKÝ KRAJ
Odbor životního prostředí, zemědělství a lesnictví
dne 18. 1. 2014 podpis [REDACTED]

ROZHODNUTÍ

Krajský úřad - Jihočeský kraj, odbor životního prostředí, zemědělství a lesnictví, (dále jen krajský úřad) U Zimního stadionu 1952/II, 370 76 České Budějovice, jako příslušný orgán státní správy, dle § 67 odst. 1 písm. g) zák. č. 129/2000 Sb., o krajích (krajské zřízení), ve znění pozdějších předpisů a dle § 48a odst. 1 písm. e) zákona č. 289/1995 Sb., o lesích a o změně a doplnění některých zákonů, ve znění pozdějších předpisů (dále jen lesní zákon), na základě žádosti firmy KÁMEN A PÍSEK spol. s r.o., se sídlem Linecká 277, 381 01 Český Krumlov, prostřednictvím zplnomocněného zástupce firmy Báňské a měřičské služby, v.o.s, Jiráskova 201, 388 01 Blatná (dále též žadatel), ze dne 6.12.2013 :

I. **p o v o l u j e** podle § 13 odst. 1 lesního zákona **dočasné odnětí části pozemku** ve vlastnictví Lesů České republiky, s.p., Přemyslova 1106, 501 68 Hradec Králové, **určeného k plnění funkcí lesa (PUPFL) p.č. 458/3 v k.ú. Lutová o výměře 1,0539 ha** od nabytí právní moci tohoto rozhodnutí **do 31.12.2050** pro záměr „Těžba stavebního kamene v kamenolomu Bor II -Lutová.“

II. **p o v o l u j e** podle § 13 odst. 1 lesního zákona **trvalé odnětí pozemku** ve vlastnictví Lesů České republiky, s.p., Přemyslova 1106, 501 68 Hradec Králové, **určeného k plnění funkcí lesa (PUPFL) p.č. 458/10 v k.ú. Lutová o výměře 2,2168 ha** od nabytí právní moci tohoto rozhodnutí pro záměr „Těžba stavebního kamene v kamenolomu Bor II -Lutová.“ Označení pozemku bylo převzato z geometrického plánu č.196-132/2013 ze dne 17.11.2013, který vypracoval [REDACTED]

III. **u k l á d á** podle § 16 odst. 2 písm. f) lesního zákona žadatel, tato **opatření v zájmu ochrany pozemků** určených k plnění funkcí lesa:

1. řádně vytyčit a vyznačit hranici pozemků odňatých z plnění funkcí lesa,
2. před uplynutím doby dočasného odnětí pozemku provést jeho půdní úpravy a rekultivaci podle předloženého a schváleného plánu rekultivace a protokolárně předat vlastníkovi pozemku.
3. nedojde k narušení využívání sousedních lesních pozemků pro plnění funkcí lesů,
4. pokud k dalšímu využití lesního pozemku odňatého plnění funkcí lesa je třeba stavební povolení nebo jiné rozhodnutí podle zvláštních předpisů, nesmí být započato s jeho odlesňováním dřívě, než takovéto rozhodnutí nabude právní moci,
5. realizace záměru bude provedena dle předložené dokumentace.

IV. s t a n o v í podle § 17 odst. 1 lesního zákona **poplatek za dočasné odnětí** (výpočet poplatku za dočasné odnětí je uveden v příloze, která tvoří nedílnou součást tohoto rozhodnutí), který je povinna firma KÁMEN A PÍSEK spol. s r.o., se sídlem Linecká 277, 381 01 Český Krumlov, zaplatit v roční výši [REDAKCE] - Kč. Výpočet výše poplatku za dočasné odnětí je uveden v příloze, která je nedílnou součástí tohoto rozhodnutí a poplatek je splatný vždy do 31.12. každého roku, v němž odnětí trvá. Poplatek je žadatel povinen zaplatit na účet Celního úřadu pro Jihočeský kraj České Budějovice č.ú. 8758-17720231/0710, VS 42396158, KS 1148, pro platbu bezhotovostní nebo KS 1149 pro platbu složenkou. V případě, že se odnětí uskuteční nebo bude ukončeno v průběhu kalendářního roku, stanoví se poplatek ve výši jedné dvanáctiny roční částky poplatku za každý, i započatý měsíc. Z poplatku připadá 40 % obci v jejímž katastrálním území došlo k odnětí a 60 % Státnímu fondu životního prostředí.

Příjemcem poplatku je:

| Celkem k.ú. | z toho 40% obec | 60% Státní fond ŽP |
|--------------------|------------------------|---------------------------|
| Lutová | Chlum u Třeboně | |
| [REDAKCE] - Kč | [REDAKCE] - Kč | [REDAKCE] - Kč |

V. s t a n o v í podle § 17 odst. 1 lesního zákona **poplatek za trvalé odnětí ve výši [REDAKCE] Kč** (výpočet poplatku za trvalé odnětí je uveden v příloze, která tvoří nedílnou součást tohoto rozhodnutí), který je povinna firma KÁMEN A PÍSEK spol. s r.o., se sídlem Linecká 277, 381 01 Český Krumlov, zaplatit do 30 dnů od nabytí právní moci tohoto rozhodnutí na účet Celního úřadu České Budějovice č.ú. 8766-17720231/0710, VS 42396158, KS 1148, pro platbu bezhotovostní nebo KS 1149 pro platbu složenkou. Z poplatku připadá 40 % obci v jejímž katastrálním území došlo k odnětí a 60 % státnímu fondu životního prostředí.

| Celkem k.ú. | z toho 40% obec | 60% Státní fond ŽP |
|--------------------|------------------------|---------------------------|
| Lutová | Chlum u Třeboně | |
| [REDAKCE] - Kč | [REDAKCE] - Kč | [REDAKCE] - Kč |

O d ů v o d n ě n í

Rozhodnutí o odnětí pozemků určených k plnění funkcí lesa je výjimkou ze zákazu využívat tyto pozemky k jiným účelům (§ 13 odst. 1 lesního zákona). Krajský úřad obdržel dne 6.12.2013 žádost o vydání rozhodnutí o dočasném odnětí (do 31.12.2050) pozemku určeného k plnění funkcí lesa (PUPFL), části par.č. 458/3 o výměře 1,0539 ha v k.ú. Lutová a dále žádost o vydání rozhodnutí o trvalém odnětí PUPFL parc.č.458/10 o výměře 2,2168 ha v k.ú. Lutová, pro akci „ Těžba stavebního kamene v kamenolomu Bor II -Lutová “ . Žádost podala firma KÁMEN A PÍSEK spol. s r.o., Linecká 277, 381 01 Český Krumlov, prostřednictvím zplnomocněného zástupce firmy Báňské a měřičské služby Batná, v.o.s., Jiráskova 201, 388 01 Blatná (dále též žadatel). Žadatel předložil tyto podklady podle vyhlášky MZe ČR č. 77/1996 Sb., o náležitostech žádosti o odnětí nebo omezení a podrobnostech o ochraně pozemků určených k plnění funkcí lesa v platném znění:

- údaje o celkovém rozsahu pozemků určených k plnění funkcí lesa, jejichž zábor se předpokládá
- údaje o dotčených pozemcích určených k plnění funkcí lesa podle katastru nemovitostí (obec, katastrální území, parcelní číslo, druh, výměra pozemku, údaje o vlastníkovi)
- údaje lesního hospodářského plánu nebo lesní hospodářské osnovy o lesních porostech na dotčených pozemcích, včetně jejich zařazení do hospodářských souborů a kategorií lesa, komplexní výpočet náhrad škod na lesních porostech , výpočet poplatku za odnětí – zpracoval [REDAKCE], [REDAKCE]
- plán sanace a rekultivace vypracovaný firmou Báňské a měřičské služby, v.o.s., Jiráskova 201, 388 01 Blatná.
- územní rozhodnutí - rozhodnutí o využití území č.j. 1760/154-85 ze dne 24.9.1985 vydané Okresním národním výborem v Jindřichově Hradci.
- vyjádření vlastníka PUPFL a odborného lesního hospodáře.

Vlastnické vztahy byly doloženy podle výpisu z katastru nemovitostí. Správní orgán vyhověl žadateli, neboť konstatuje, že provedené odnětí neovlivní negativně hledisko zachování lesa, ochrany životního prostředí a ostatní společenské zájmy ve smyslu ustanovení § 14 odstavce 1 lesního zákona.

Poplatek, který je příjmem obce, může být použit jen pro zlepšení životního prostředí v obci, nebo pro zachování lesa. Nebyl-li poplatek zaplacen v plné výši nejpozději v den jeho splatnosti, je žadatel povinen zaplatit za každý den prodlení penále ve výši 0,1 % z nezaplacené částky, a to počínaje dnem následujícím po dni splatnosti až do dne zaplacení včetně. Nárok vlastníků pozemků na úhradu ztráty z předčasné likvidace lesních porostů a na zvýšené provozní náklady podle § 21 odst. 2 a 3 lesního zákona není vydáním tohoto rozhodnutí dotčen.

U pozemků dočasně odňatých, dochází k opětovnému využití k plnění funkcí lesa dnem oznámení žadatele Krajskému úřadu o skončení jiného využití a o zabezpečení opatření uvedených v § 4 odst. 1 vyhlášky č. 77/1996 Sb., o náležitostech žádosti o odnětí nebo omezení a podrobnostech o ochraně pozemků určených k plnění funkcí lesa v platném znění.

Pozemky trvale odňaté ztrácí příslušnost k pozemkům určeným k plnění funkcí lesa dnem nabytí právní moci rozhodnutí. Platnost rozhodnutí o trvalém odnětí PUPFL zaniká podle § 16, odst. 5 písm. a) lesního zákona uplynutím dvou let od nabytí právní moci rozhodnutí, nebude-li do této doby započato s využíváním pozemků k účelům, pro něž bylo rozhodnutí vydáno. Žadatel je povinen dodržovat základní povinnosti ochrany pozemků určených k plnění funkcí lesa, uvedené v § 13 lesního zákona.


Platnost rozhodnutí o dočasném odnětí zaniká podle § 16, odst. 5 písm. a) lesního zákona uplynutím dvou let od nabytí právní moci rozhodnutí, nebude-li do této doby započato s využíváním pozemků k účelům, pro něž bylo rozhodnutí vydáno. Žadatel je povinen dodržovat základní povinnosti ochrany pozemků určených k plnění funkcí lesa, uvedené v § 13 lesního zákona. Pozemek se vrací po zániku platnosti rozhodnutí mezi pozemky určené k plnění funkcí lesa. Vlastník pozemku je povinen tuto skutečnost oznámit orgánu státní správy lesů, který rozhodnutí vydal. Tento orgán o skutečnosti vyrozumí ostatní účastníky řízení, dotčené orgány státní správy a katastrální úřad.

Poučení účastníků:

Proti tomuto rozhodnutí se lze odvolat k Ministerstvu zemědělství ČR, a to do 15 dnů ode dne jeho doručení, podáním, učiněným u Krajského úřadu - Jihočeský kraj, odboru životního prostředí, zemědělství a lesnictví, U Zimního stadionu 1952/II, 370 76 České Budějovice.

Příloha: Výpočet poplatku za dočasné a trvalé odnětí

vedoucí odboru životního prostředí,
zemědělství a lesnictví



Obdržel na doručence účastníci řízení:

KÁMEN A PÍSEK spol. s r.o., Linecká 277, 381 01 Český Krumlov, prostřednictvím zplnomocněného zástupce
firmy Báňské a měřičské služby Batná, v.o.s., Jiráskova 201, 388 01 Blatná (DS)
Lesy České republiky, s.p., Přemyslova 1106, 501 68 Hradec Králové, prostřednictvím ředitele LČR s.p., KŘ
České Budějovice, Rudolfovská 88/202, 371 36 České Budějovice (DS)

U Zimního stadionu 1952/2, 370 76 České Budějovice, tel.: 386 720 111, fax: 386 359 004
e-mail: poschko@kraj-jihocesky.cz; ID DS: kdlib3rr, www.kraj-jihocesky.cz

Na vědomí (po vyznačení nabytí právní moci):

Celní úřad pro Jihočeský kraj, Kasárenská 6, 370 21 České Budějovice (DS) (s doložkou právní moci do 15-ti dnů ode dne nabytí právní moci)

KÁMEN A PÍSEK spol. s r.o., Linecká 277, 381 01 Český Krumlov (DS)

Lesy České republiky, s.p., Přemyslova 1106, 501 68 Hradec Králové, prostřednictvím lesního správce LČR s.p., LS Třeboň, Holičky 18, 379 01 Třeboň (DS)

Městys Chlum u Třeboně (DS)

Správa CHKO Třeboňsko, Valy 121, 379 01 Třeboň (DS)

Výpočet poplatku za dočasné odnětí
(příloha k rozhodnutí č.j. KUJCK /2013/OZZL Ps)

Poplatek za dočasné odnětí lesních pozemků (OLP) se vypočte jako kapitálová hodnota ročního odvodu podle vzorce:

$$OLP = PP \times CD \times f \times \text{plocha odnětí}$$

OLP -- poplatek za dočasné odnětí lesních pozemků

PP -- průměrná roční potenciální produkce lesů v České republice v $\text{m}^3 \text{ha}^{-1}$

CD -- průměrná cena dřeva na odvozním místě v Kč za m^3

f -- faktor ekologické váhy lesa

Průměrná roční potenciální produkce lesů v České republice je dlouhodobě neměnná

a dosahuje výše

$6,3 \text{m}^3 \text{ha}^{-1}$

Hodnota z tabulky faktoru ekologické váhy lesa

1,4

Průměrná cena dřeva na odvozním místě v Kč za m^3 pro r. 2013

██████ Kč

$$OLP = PP \times CD \times f \times \text{plocha odnětí}$$

$$OLP = \text{██████████} \text{ ha celková roční částka odvodu} = \text{██████████} \text{ Kč}$$

Výpočet poplatku za trvalé odnětí

Poplatek za trvalé odnětí lesních pozemků (OLP) se vypočte jako kapitálová hodnota ročního odvodu podle vzorce:

$$OLP = PP \times CD \times f / 0,02 \times \text{plocha odnětí}$$

OLP -- poplatek za trvalé odnětí lesních pozemků

PP -- průměrná roční potenciální produkce lesů v České republice v $\text{m}^3 \text{ha}^{-1}$

CD -- průměrná cena dřeva na odvozním místě v Kč za m^3

f -- faktor ekologické váhy lesa

Průměrná roční potenciální produkce lesů v České republice je dlouhodobě neměnná

a dosahuje výše $6,3\text{m}^3\text{ ha}^{-1}$

Hodnota z tabulky faktoru ekologické váhy lesa 1,4

Průměrná cena dřeva na odvozním místě v Kč za m^3 pro r. 2013 [redacted] Kč

$\text{OLP} = \text{PP} \times \text{CD} \times f \times \text{plocha odněti}$

$\text{OLP} =$ [redacted] ha celková částka odvodu = [redacted] Kč

Ověřovací doložka konverze do dokumentu obsaženého v datové zprávě

Ověřuji pod pořadovým číslem 55901102-51036-140115131353, že tento dokument, který vznikl převedením vstupu v listinné podobě do podoby elektronické, skládající se z 5 listů, se doslovně shoduje s obsahem vstupu.

Zajišťovací prvek: bez zajišťovacího prvku

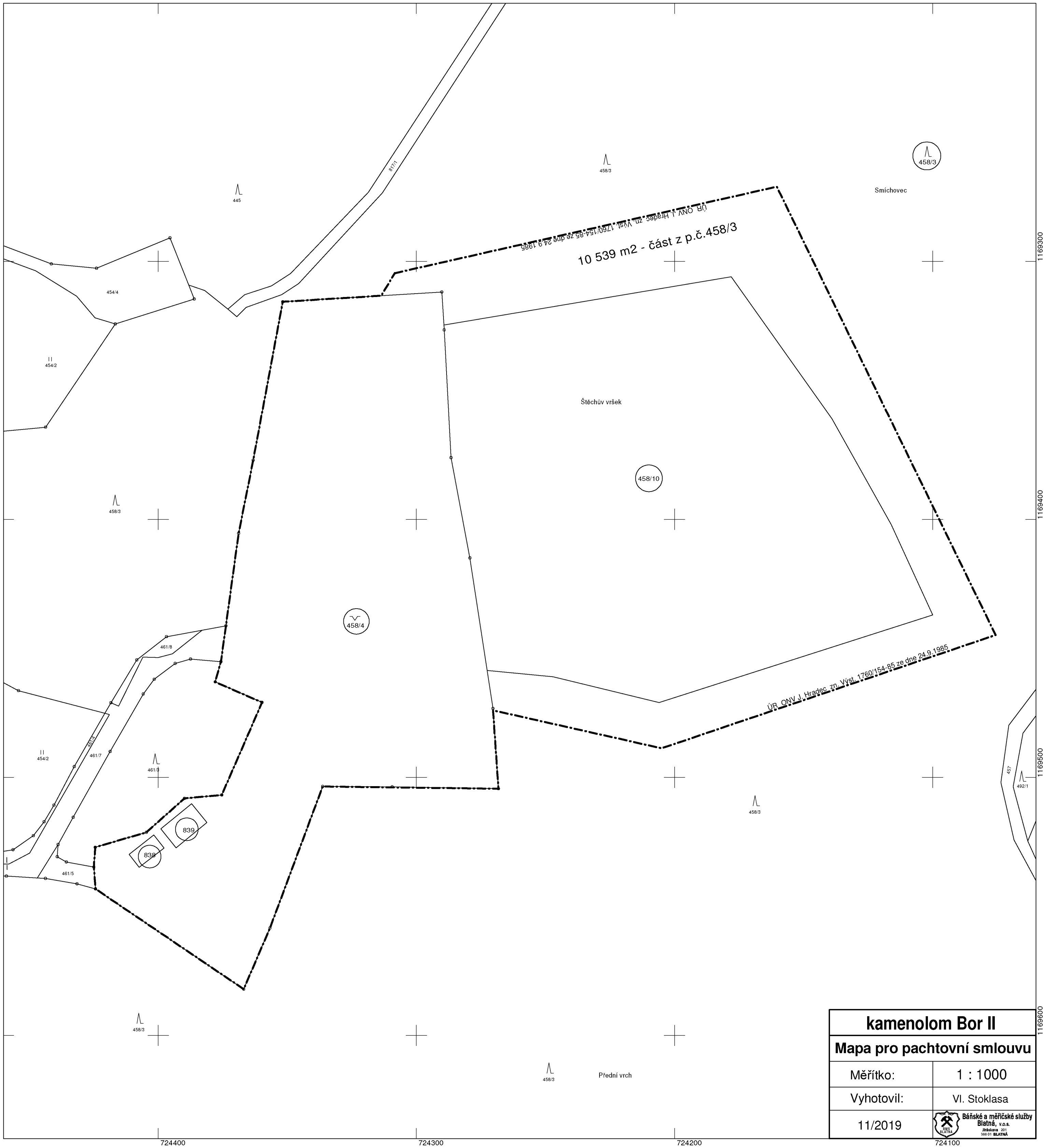
Ověřující osoba: [REDACTED]

Vystavil: Jihočeský kraj

V Českých Budějovicích dne 15.01.2014



55901102-51036-140115131353



| | |
|-----------------------------------|--|
| kamenolom Bor II | |
| Mapa pro pachtovní smlouvu | |
| Měřítko: | 1 : 1000 |
| Vyhotovil: | VI. Stoklasa |
| 11/2019 |  Banské a měřičské služby Blatná, v.o.s. <small>Jihlava 2013 305 01 BLATNÁ</small> |

Zn.: Výst. 1450/154-85

V Jindř. Hradci 24. 9. 1985.

R O Z H O D N U T Í :

Odbor výstavby a ÚP ONV v Jindř. Hradci rozhodl podle zák. č. 71/67Sb. - o správním řízení a ve smyslu ustanov. §§ 71, 72 a 74 zák. č. 50/76 Sb. - stav. zákon a §§ 29, 30 a 32 vyhl. č. 85/76 Sb. vydává

ú z e m n í r o z h o d n u t í o v y u ž i t í ú z e m í

za účelem provádění těžby kamene v nově zřízeném kamenclohu - ložisko nevýhradní v kat. území Lutová - " Štěchův vršek ".

Toto rozhodnutí se vydává na základě žádosti Jihoč. státních lesů, LZ Třeboň, podané u odboru výstavby a ÚP ONV v Jindř. Hradci 8.2.1985, za těchto podmínek :

- 1/ Rozhodnutí se vztahuje na ložisko kamene v kat. území Lutová zvané " Štěchův vršek ", které zaujímá parcely č. 458 - les a 461/1 - les - části těchto parcel, dle vyznačené v přiložené situaci v měřítku 1 : 5000, na němž bude těžbu provádět výhradně organizace, t.j. JčSL LZ Třeboň pro vlastní potřebu na úpravu a zpevnění lesních cest.
- 2/ Předpokládaná zásoba na uvedeném ložisku činí 501.800 m³. Vlastní roční těžba bude činit cca 40.000 tun, čímž by uvedená zásoba vystačila na cca 35 let.
- 3/ Těžba bude prováděna dle vypracovaného technologického postupu těžby těžební organizací t.j. JčSL - LZ Třeboň, v souladu s § 17 výnosu ČBÚ č.4, č.j. 2700/1980.
- 4/ Rozhodnutí o vynětí pozemků z LPF bylo vydáno odborem VLHZ ONV Jindř. Hradec, ze dne 30. 8.1985, č.j. Les.221/85-773 N.
- 5/ Po skončení těžby bude na ložisku provedena rekultivace těžební organizací podle zpracovaného "Plánu rekultivace".
- 6/ Před započatím těžby provede těžební organizace odlesnění dle rozhodnutí odboru VLHZ ONV J.Hradec ze dne 30.8.1985.
- 7/ Pokud budou prováděny v lomu trhací práce, budou tyto povoleny ve smyslu § 326, odst.2 výnosu ČBÚ č.4, č.j.2700/80.
- 8/ Odbor výstavby a ÚP ONV v Jindř. Hradci stanoví ve smyslu výše uvedeného § 326, odst.2, pro provádění trhacích prací podmínky, které budou obsaženy v samostatném vyjádření. Toto vyjádření bude podkladem pro povolení k trhacím pracem.
- 9/ Při provádění skrývky a těžby kamene je nutno postupovat podle příslušných ustanovení zák.č.24/72 Sb. ČNR a výnosu ČBÚ č.4, č.j.2700/80.
- 10/ Bezpečnost provozu bude zajišťována ve smyslu výnosu ČBÚ č.4, č.j.2700/1980, ze dne 12.5.1980.
- 11/ Státní odborný dozor bude vykonávat Státní báňská správa, dle zák. č.24/72 Sb. ČNR.

Správní poplatek se předepisuje dle vyhl.č.162/70Sb., pol.28, odst.b částkou [redacted] -Kčs.

Toto rozhodnutí se slučuje se stavebním povolením / upouští se od vydání stavebního povolení / dle § 10 vyhl.č.85/76 St.

- / -

Výtisk č.: 3
Příloha č.: 4

P o u č e n í :

Proti tomuto rozhodnutí lze se odvolat k odboru výstavby a ÚP JČKNV v Českých Budějovicích, podáním u odboru výstavby a ÚP ONV v J.Hradci / § 54 zák.č.71/67 Sb. o správním řízení.

Toto rozhodnutí obdrží :

Jihoč.státní lesy, LZ Třeboně

ONV Chlum u Tř.

JČKNV-OVÚP. Č. Budějovice - [REDACTED]

OBÚ Píseň - I [REDACTED]

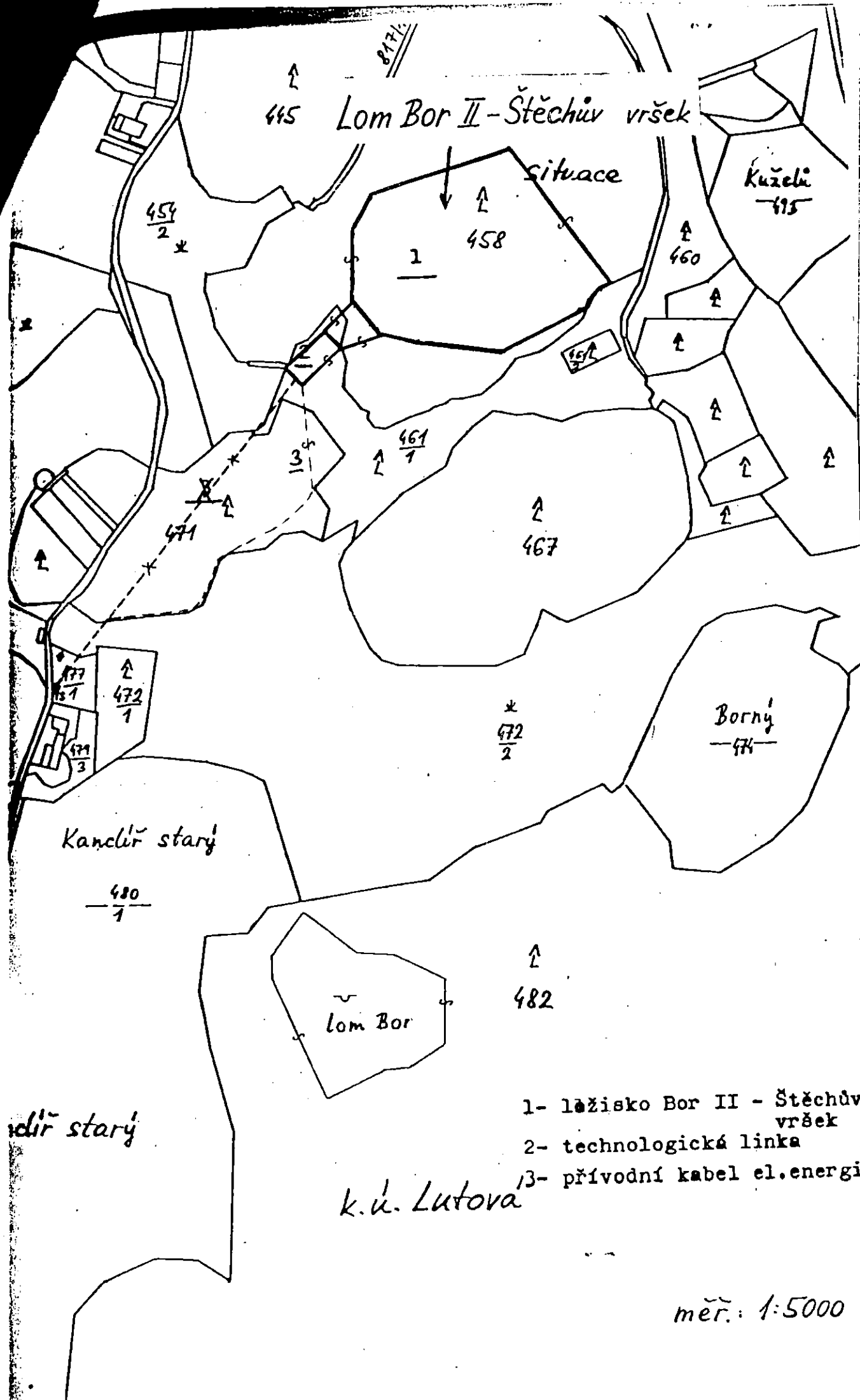
odbor VLHZ ONV J.Hradec

odbor výstavby a ÚP ONV J.Hradec.

Vedoucí odboru výstavby a ÚP ONV :

[REDACTED]

8171
↑
445 Lom Bor II - Štěchův vršek

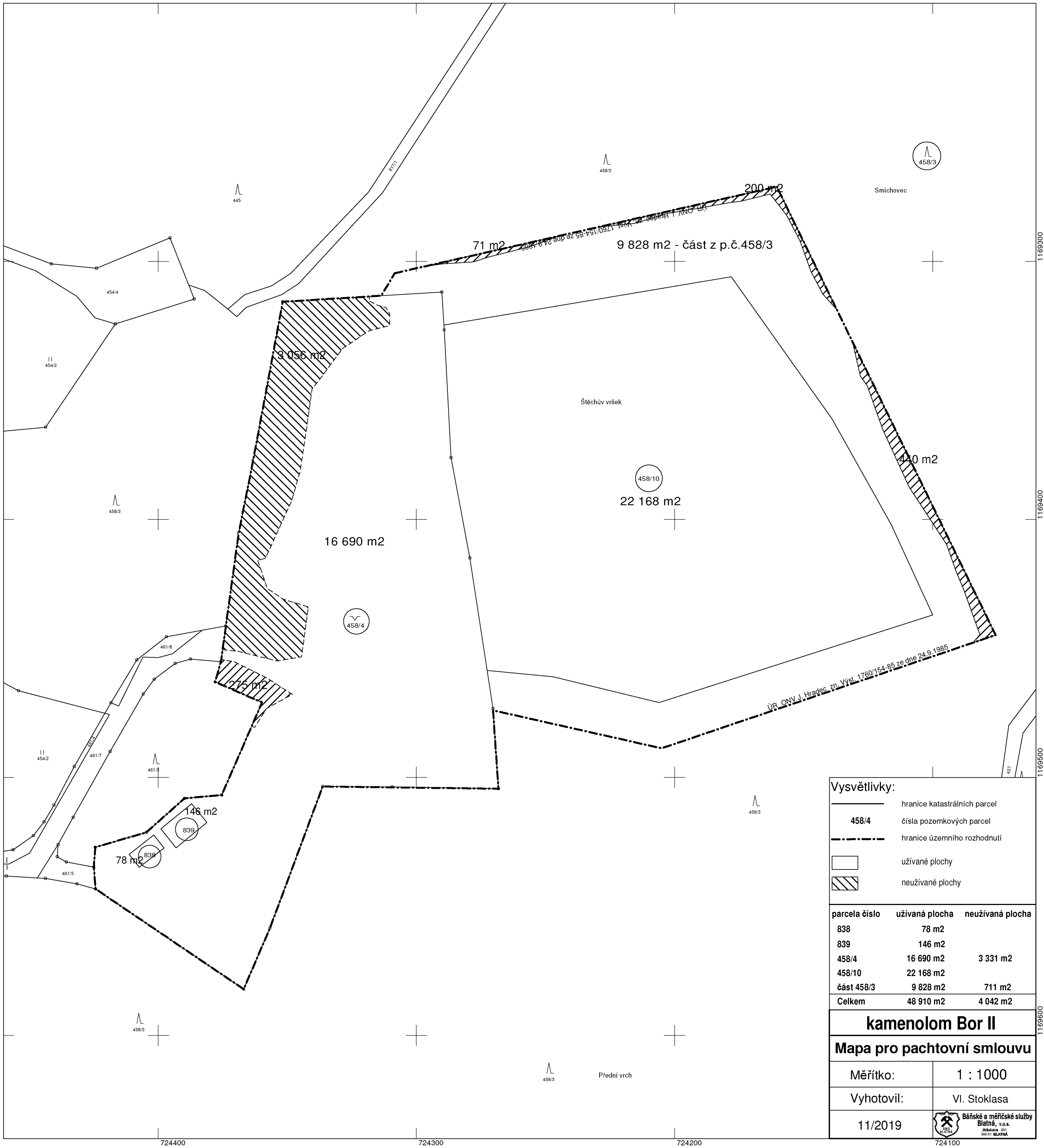


- 1- lažisko Bor II - Štěchův vršek
- 2- technologická linka
- 3- přívodní kabel el.energie

k.ú. Lutova

měř. 1:5000

9



Vysvětlivky:

- hranice katastrálních parcel
- 458/4** čísla pozemkových parcel
- - - hranice územního rozhodnutí
- užívané plochy
- ▨ neužívané plochy

| parcels číslo | užívaná plocha | neužívaná plocha |
|---------------|------------------|------------------|
| 838 | 78 m2 | |
| 839 | 146 m2 | |
| 458/4 | 16 690 m2 | 3 331 m2 |
| 458/10 | 22 168 m2 | |
| část 458/3 | 9 828 m2 | 711 m2 |
| Celkem | 48 910 m2 | 4 042 m2 |

kamenolom Bor II

Mapa pro pachtovní smlouvu

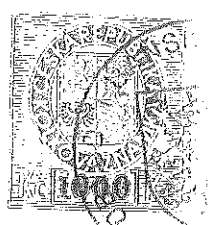
| | |
|------------|--|
| Měřítko: | 1 : 1000 |
| Vyhotovil: | VI. Stoklasa |
| 11/2019 | Banské a měřičské služby Blatná, v.o.s. <small>Jihlavská 201 384 01 BLATNÁ</small> |

č.j. 176/14. 1995

LS Trébon

OBVODNÍ BÁŇSKÝ ÚŘAD V PLZNI

Hřimalého 11, 320 25 Plzeň, tel.: 019/7222 367, 7222378, 279770, FAX 7222657



| | | | |
|---------------------------|----------|---------------------------------------|---|
| Les. Česko | | le | 8 |
| Dostav. dne 29. III. 1999 | | inv.č. 2057/0118/99 | |
| Útvar | Pracovní | Jihočeské lesy České Budějovice, a.s. | |
| Pokyny | | Nové Hrady | |

Váš dopis/ze dne naše značka: vyřizuje: datum:
1869/97/810.3/Mat/Kav [redacted] 23.3. 1999

Věc: Povolení činnosti prováděné hornickým způsobem na ložisku kamene BOR II - Štěchův vršek

Na základě Vaší žádosti ze dne 25.6. 1997 doplněné dne 22.3. 1999 Vám Obvodní báňský úřad v Plzni podle ustanovení § 19 zákona ČNR č. 61/1988 Sb., o hornické činnosti, výbušninách a o státní báňské správě ve znění pozdějších předpisů, a vyhlášky ČBÚ č. 175/1992 Sb., o podmínkách využívání ložisek nevyhrazených nerostů

p o v o l u j e

činnost prováděnou hornickým způsobem - dobývání ložiska nevyhrazeného nerostu (biotetické pararuly) Bor II. - Štěchův vršek v souladu s územním rozhodnutím o využití území na ložisko Bor II - Štěchův vršek, vydané ONV Jindřichův Hradec pod č.j. Výst. 1760/154-85 dne 24.9. 1985.

K tomu se stanoví:

1. Těžební činnost bude prováděna v souladu s předloženým plánem využití ložiska zpracovaným dne vyhlášky ČBÚ č. 175/1992 Sb.
2. Při těžební činnosti budou dodrženy platné bezpečnostní, hygienické i obecně platné předpisy.
3. Veškerá činnost týkající se přípravy, dobývání a úpravy suroviny ložiska Bor II - Štěchův vršek bude prováděna pouze na území pokrytém územním rozhodnutím a na pozemcích, které jsou řádně vyjmuty z LPF.
4. Trhací práce budou prováděny na základě rozhodnutí vydaném OBÚ v Plzni.
5. Skrývková zemina bude ukládána na dočasnou samostatnou skládku a po ukončení těžební činnosti bude zemina využita k sanaci a rekultivaci lomu dle plánu rekultivace.

2.4.99

[redacted] *celková plocha*

6. V prostoru prováděné těžby nesmí být ukládán žádný odpadový materiál.
7. Obvodní báňský úřad v Plzni si vyhrazuje právo doplnit stanovené podmínky tohoto rozhodnutí vyžádá-li si to veřejný zájem.
8. Platnost tohoto rozhodnutí končí vytěžením zásob na pozemcích vyjmutých z LPF v souladu s rozhodnutím o dočasném odnětí pozemku plnění funkcí lesa, vydaném Okresním úřadem Jindřichův Hradec dne 3.1. 1997 pod č.j.:ŽP - 6895/9271 Les 221/96 - 453 Ri.

O d ů v o d n ě n í:

Jihočeské lesy české Budějovice, a.s. se sídlem v Nových Hradech požádaly dne 26.6. 1997 zdejší úřad o povolení činnosti prováděné hornickým způsobem - dobývání ložiska nevyhrazeného nerostu, biotitické pararuly na pozemcích 458/4, 458/5 (oddělen GP č.z. 94-217/95 z původní parcely 458/3) a 461/4 díl 2 v k.ú. Lutová.

Žádost byla po doplnění doložena náležitostmi podle ustanovení § 19 zákona č. 61/1988 Sb. ve znění pozdějších předpisů, vyhlášky ČBÚ č. 175/1992 Sb. a dalšími doklady, které jsou nezbytné pro povolení k těžbě.

Rozhodnutí o využití území ze dne 24.9. 1985 pod zn. Výst. 1760/154-85 stanoví podmínky pro povolení těžby, které musí být respektovány a jsou plně zahrnuty do rozhodnutí OBÚ Plzeň.

Odborné vedení prací zajišťuje pan [REDAKCE], který má osvědčení o odborné způsobilosti vedoucího pracovníka vydané OBÚ v Plzni dne 24.11. 1997 pod č.j. 3107/97. Oprávnění k činnosti prováděné hornickým způsobem bylo organizaci Jihočeské lesy České Budějovice uděleno pod č.j. 3259/98.

Protože na ložisku jsou vyřešeny střety zájmů, bylo rozhodnuto tak, jak výše uvedeno.

Podmínky uvedené ve výroku tohoto rozhodnutí zajišťují ochranu práv a právem chráněných zájmů účastníků řízení.

Společně s tímto rozhodnutím se zasílá jedno paré plánu využití ložiska Bor II - Štěchův vršek.

Podle zákona č. 305/1997 Sb. se za vydání tohoto rozhodnutí vyměřuje správní poplatek ve výši [REDAKCE] - Kč, který žadatel uhradil kolkovou známkou.

P o u ě n í:

Proti tomuto rozhodnutí se lze odvolat do 15-ti dnů ode dne jeho oznámení k ČBÚ v Praze prostřednictvím OBÚ v Plzni podle ustanovení § 53 a násl. zákona č. 41/1967 Sb.

předseda úřadu

[REDAKCE]



V opise na vědomí:

A. Účastníci řízení:

Obec Chlum u Třeboně, 378 04 Chlum u Třeboně

Lesy ČR, s.p. Hradec Králové, Přemyslova 1106, 501 68 Hradec Králové

B. Dotčené orgány státní správy:

Okresní úřad, Jindřichův Hradec, referát ŽP, Janderova 147, 377 36 Jindřichův
Hradec

Ministerstvo zemědělství ČR, územní odbor České Budějovice, Rudolfovska 80, 371
13 České Budějovice

OBVODNÍ BÁŇSKÝ ÚŘAD PRO ÚZEMÍ KRAJŮ PLZEŇSKÉHO A JIHOČESKÉHO

HŘÍMALÉHO 11, 301 00 PLZEŇ



Toto rozhodnutí nabylo
právní moci dne.....**9. 11. 2013**.....
Je vykonatelné dne.....
Obvodní báňský úřad pro území krajů
Plzeňského a Jihočeského
dne.....**14. 11. 2013**.....

Dle rozdělovníku

Váš dopis značky / ze dne

Naše značka

Obvodní báňský inspektor

V Plzni

SBS/25416/2013/OBÚ-06/2



22.10.2013

Věc:

ROZHODNUTÍ

o povolení změny činnosti prováděné hornickým způsobem - dobývání ložiska nevyhrazeného nerostu Bor II – Štěchův vršek v k.ú. Lutová

Obvodní báňský úřad pro území krajů Plzeňského a Jihočeského (dále jen „OBÚ“) jako místně i věcně příslušný orgán státní správy, podle ustanovení § 38 odst. 1 a § 41 odst. 2 písm. h) zákona č. 61/1988 Sb., o hornické činnosti, výbušninách a o státní báňské správě, ve znění pozdějších předpisů (dále jen „zákon č. 61/1988 Sb.“), ve správním řízení o povolení změny činnosti prováděné hornickým způsobem na kamenolomu Bor II – Štěchův vršek, v k.ú. Lutová, zahájeném dne 26.8.2013 na žádost organizace Kámen a písek, spol. s r.o., Linecká 277, 381 01 Český Krumlov, IČ 423 96 158 (dále jen „organizace“), která je účastníkem řízení ve smyslu ustanovení § 27 odst. 1 písm. a) zákona č. 500/2004 Sb., správní řád, ve znění pozdějších předpisů (dále jen „správní řád“), zastoupené na základě plné moci společností Báňské a měřičské služby, v.o.s., se sídlem Jiráskova 201, 388 01 Blatná, IČ 482 08 698, (dále jen „žadatel“), rozhodl podle § 19 odst. 1 zákona č. 61/1988 Sb., o vydání

p o v o l e n í

změny činnosti prováděné hornickým způsobem – dobývání ložiska nevyhrazeného nerostu

ložiska biotitické pararuly Bor II – Štěchův vršek, podle „Plánu využívání ložiska“ vypracovaném v květnu 2013 Báňskými a měřičskými službami Blatná, v.o.s., (dále jen „plánu využívání ložiska“) v ploše vymezené pravomocným územním rozhodnutím vydaným ONV v Jindřichově Hradci zn. Výst. 1760/154-85 ze dne 24.9.1985 na pozemcích parc. č. 458/4, 458/3, 838 a 839 v k.ú. Lutová.

Pro provádění činnosti prováděné hornickým způsobem podle tohoto rozhodnutí (dále jen „ČPHZ“) OBÚ stanovuje podle § 3 vyhl. ČBÚ č. 175/1992 Sb. tyto podmínky:

1. ČPHZ na ložisku nevyhrazeného nerostu Bor II – Štěchův vršek bude prováděna podle plánu využívání ložiska a Souhrnného plánu sanace a rekultivace projednaného v tomto řízení.
2. Trhací práce budou prováděny na základě již platného povolení k trhacím pracím velkého rozsahu č.j. 3178-531.1-Ber/Jar-05 ze dne 5.9.2005.
3. Organizace zajistí bezpečný přístup pro pracovníky pracující pro Lesy České republiky, s.p., Lesní správa Třeboň, Holičky 18, 379 01 Třeboň (dále jen „LČR“) k pozemkům ve správě LČR v rámci lomu Bor II – Štěchův vršek v k.ú. Lutová.
4. Organizace bude neprodleně informovat o vynětí pozemků z PUPFL a postupu těžby LČR.

5. Organizaci se zakazuje provoz v kamenolomu Bor II – Štěchův vršek v noční době, tj. v době mezi 22. a 6. hodinou.
6. Organizace před zahájením těžby na neodňatých lesních pozemcích zažádá v předstihu o dočasné nebo trvalé odnětí pozemků z plnění funkce lesa.
7. Organizace zajistí, že pozemky, které po ukončení těžby a následné rekultivaci nebudou plnit funkci lesa, tzn., že nebudou splňovat podmínky ustanovení § 3 odst. 1 a 2 zákona č. 289/1995 Sb., o lesích ve znění pozdějších předpisů (dále jen „lesní zákon“), budou trvale odňaty z plnění funkce lesa; jedná se především o pozemky, na kterých po dotěžení ložiska vznikne vodní plocha.
8. Organizace zajistí, že pozemky, které po rekultivaci budou plnit funkce lesa tzn., že budou plnit podmínky stanovené v § 3 odst. 1 a 2 lesního zákona, a nebudou v katastru nemovitostí zapsány v kultuře les, budou převedeny na druh pozemku les.
9. Organizace zajistí, že v souvislosti s realizací těžby nedojde:
 - k jinému dotčení lesních pozemků, kromě povoleného záboru, k poškození lesních porostů ani jiného zařízení lesního provozu např. přístupových cest k lesu.
 - ke znečišťování lesa odpadky, zakládání skládek a nebude žádným způsobem omezena činnost v lese.
 - ke skladování skrývek ani jiných materiálů ani k umístování žádných zařízení či dočasných staveb na pozemcích určených k plnění funkcí lesa bez předchozího odnětí.
 - k požáru sousedních lesních porostů a v dotčeném porostu.

Tímto rozhodnutím se nahrazuje rozhodnutí o povolení ČPHZ vydané OBÚ dne 6.3.2013 pod č.j. SBS/01024/2013/OBÚ-06/3, které nabytím právní moci tohoto rozhodnutí pozbývá platnosti.

O d ů v o d n ě n í

Dne 26.8.2013 byla OBÚ doručena žádost organizace Kámen a písek, spol. s r.o., Linecká 277, 381 01 Český Krumlov IČ 423 96 158, zastoupené na základě plné moci ze dne 21.1.2013 společností Báňské a měřičské služby, v.o.s., se sídlem Jiráskova 201, 388 01 Blatná, IČ 482 08 698, o povolení změny činnosti prováděné hornickým způsobem na lomu Bor II – Štěchův vršek v k.ú. Lutová a tímto dnem bylo zahájeno správní řízení. Žádost byla podepsána [REDAKCE], jednatelem oprávněným za žadatele jednat, podle výpisu z obchodního rejstříku.

OBÚ u podané žádosti shledal, že se jedná o povolení změny dobývání ložiska nevyhrazeného nerostu biotitické pararuly Bor II – Štěchův vršek v k.ú. Lutová, tak jak bylo povoleno již rozhodnutím vydaným Obvodním báňským úřadem v Plzni č.j. 1869/99/810.3/Mat/Kav ze dne 23.3.1999 nahrazeným rozhodnutím OBÚ č.j. SBS/01024/2013/OBÚ-06/3 ze dne 6.3.2013; spočívající v zahloubení lomu o dvě etáže ve stávající ploše lomu.

K žádosti byla doložena následující vyjádření a stanoviska dotčených orgánů státní správy:

- Okresní národní výbor v Jindřichově Hradci, odbor výstavby a ÚP, zn. Výst. 1760/154-85 ze dne 24.9.1985: „*Územní rozhodnutí o využití území*“, kde je stanovena plocha, na které se bude provázet těžba.
- OBÚ, č.j. SBS/01024/2013/OBÚ-06/3 ze dne 6.3.2013: „*Rozhodnutí o povolení činnosti prováděné hornickým způsobem - dobývání ložiska nevyhrazeného nerostu Bor II – Štěchův vršek v k.ú. Lutová*“, které stanovilo pro dobývání následující podmínky:

- 1) ČPHZ na ložisku nevyhrazeného nerostu Bor II – Štěchův vršek bude prováděna podle výše uvedeného plánu využívání ložiska na výše uvedené ploše.
 - 2) Trhací práce budou prováděny na základě již platného povolení k trhacím pracím velkého rozsahu č.j. 3178-531.1-Ber/Jar-05 ze dne 5.9.2005.
 - 3) Skryvková zemina bude ukládána na dočasnou samostatnou skládku a po ukončení těžební činnosti bude zemina využita k sanaci a rekultivaci lomu dle plánu rekultivace.
 - 4) Organizace provádějící ČPHZ na lomu Bor II – Štěchův vršek v k.ú. Lutová zajistí bezpečný přístup pro pracovníky pracující pro Lesy České republiky, s.p., Lesní správa Třeboň, Holičky 18, 379 01 Třeboň (dále jen „LČR“) k pozemkům ve správě LČR v rámci lomu Bor II – Štěchův vršek v k.ú. Lutová.
 - 5) Organizace provádějící ČPHZ na lomu Bor II – Štěchův vršek v k.ú. Lutová bude neprodleně informovat o vynětí pozemků z PUPFL a postupu těžby LČR.
- Městys Chlum u Třeboně, č.j. 24/5/2013-DI-3 ze dne 24.5.2013: „*Vyjádření ke změně povolené činnosti prováděné hornickým způsobem a ke zpracovanému plánu sanace a rekultivace Kamenolomu Bor II – Lutová, v k.ú. Lutová dle předložené projektové dokumentace vypracované v květnu 2013*“, ve kterém je uvedeno, že Městys Chlum u Třeboně nemá námitek k uvedenému záměru.
 - Lesy České republiky, s.p., Lesní správa Třeboň ze dne 23.5.2013: „*Kamenolom Bor II – Lutová - vyjádření ke změně povolené činnosti prováděné hornickým způsobem a ke zpracovanému souhrnnému plánu sanace a rekultivace*“, ve kterém je uvedeno, že souhlasí s uvedeným záměrem bez připomínek.
 - Agentura ochrany přírody a krajiny České republiky, Správa chráněné krajinné oblasti Třeboňsko, 379 01 Třeboň, č.j. 01120/TR/2013 ze dne 28.5.2013: „*Kamenolom Bor II – Lutová, stanovisko dle § 45 i zákona č. 114/1992 Sb. k plánu využívání ložiska a souhrnnému plánu sanace a rekultivace*“, kde je uvedeno, že uvedený záměr zcela vylučuje významný vliv na příznivý stav předmětu ochrany nebo celistvost evropsky významných lokalit nacházejících se na území CHKO Třeboňsko a na Ptačí oblast Třeboňsko a nelze předpokládat významný vliv ani ve spojení s jinými záměry a koncepcemi.
 - Krajská hygienická stanice Jihočeského kraje se sídlem v Českých Budějovicích, č.j. KHSJC 12992/2013/HOK.JH ze dne 7.6.2013: „*Závazné stanovisko orgánu ochrany veřejného zdraví akce: kamenolom Bor II – Lutová změna povolené hornické činnosti prováděné hornickým způsobem*“, kde je uvedeno, že se s uvedeným záměrem souhlasí za podmínky, že provozovna nesmí být v provozu v noční době.
 - Městský úřad Třeboň, odbor životního prostředí, 379 01 Třeboň č.j. ŽP3344/13/221-424Ja ze dne 20.8.2013: „*Závazné stanovisko k dotčení pozemků určených k plnění funkce lesa*“, které vyslovuje souhlas s uvedeným záměrem za podmínky:
 1. *Těžba bude provedena podle předložené dokumentace.*
 2. *Investor bere na vědomí blízkost lesa včetně jeho negativních vlivů.*
 3. *Před zahájením těžby na neodňatých lesních pozemcích investor v předstihu zažádá o dočasné nebo trvalé odnětí pozemků z plnění funkce lesa.*
 4. *Pozemky, které po ukončení těžby a následné rekultivaci nebudou plnit funkce lesa tzn., že nebudou splňovat podmínky stanovené v § 3 odstavec 1a 2 lesního zákona, budou trvale odňaty z plnění funkce lesa; jedná se především o pozemky, na kterých po dotčení ložiska vznikne vodní plocha.*
 5. *Pozemky, které po rekultivaci budou plnit funkce lesa tzn., že budou splňovat podmínky*

stanovené v § 3 odstavec 1a 2 lesního zákona, a nebudou v KN zapsány v kultuře les, budou převedeny na druh pozemku les.

6. V souvislosti s realizací těžby nesmí dojít k jinému dotčení lesních pozemků, kromě povoleného záboru, k poškození lesních porostů ani jiného zařízení lesního provozu např. přístupových cest k lesu. Nesmí dojít ke znečišťování lesa odpady a odpadky, zakládání skládek a nebude žádným způsobem omezena činnost v lese.
7. Nesmí dojít ke skladování deponií skryvek ani jiných materiálů ani k umístování žádných zařízení či dočasných staveb na pozemcích určených k plnění funkcí lesa bez předchozího odnětí.
8. Při těžbě musí být respektovány předpisy na úseku požární ochrany tak, aby nemohl vzniknout požár v sousedních lesních porostech a v dotčeném porostu.
9. Po ukončení těžebních prací provede investor rekultivaci podle souhrnného plánu sanace a rekultivace předloženého dne 30.07.2013 společně s žádostí, tzn. s opravou provedenou na str. 9 původního souhrnného plánu S a R. S touto změnou investor seznámí všechny dotčené subjekty, především příslušný obvodní báňský úřad, vlastníky lesa a odborného lesního hospodáře.

OBÚ po přezkoumání podané žádosti konstatoval, že je úplná a obsahuje všechny předepsané náležitosti. Zahájení řízení v této věci OBÚ, v souladu s ustanovením § 44 odst. 1 správního řádu, oznámil účastníkům řízení a dotčeným orgánům státní správy dopisem ze dne 2.9.2013 a zároveň nařídil ústní jednání spojené s místním šetřením (dále jen „ÚJMŠ“) na den 17.9.2013 v lomu Bor II - Štěchův vršek v k.ú. Lutová. O tomto řízení byla informována i občanská sdružení Hnutí DUHA České Budějovice, se sídlem v Kaplici; ZO ČSOP „Vysočina“, se sídlem v Dačicích a Občanské sdružení „Karlínsko-Libeňské kaskády“ se sídlem v Praze, která se nepřihlásila do řízení jako účastník.

Při ÚJMŠ, ze kterého byl sepsán protokol evidovaný na OBÚ pod č.j. SBS/27725/2013, nebyl přítomnými zástupci účastníků jednání ani dotčených orgánů státní správy a samosprávy vznesen nesouhlas či námitky k přednesenému záměru změny ČPHZ.

V průběhu řízení OBÚ vypořádal podmínky dotčených orgánů státní správy, a to:

- požadavek vyplývající z podmínky danou Krajskou hygienickou stanicí Jihočeského kraje se sídlem v Českých Budějovicích je zahrnut do podmínky č. 5 tohoto rozhodnutí.
- požadavky vyplývající z rozhodnutí vydaného Městským úřadem Třeboň, odborem životního prostředí, 379 01 Třeboň, jsou zahrnuty v podmínkách 6 až 9 tohoto rozhodnutí. Požadavek na opravu souhrnného plánu sanace a rekultivace vznesený Městským úřadem Třeboň, odborem životního prostředí, 379 01 Třeboň, daný jejich podmínkou č. 9 byl splněn a oprava spočívající v trvalém odnětí pozemků vodní plochy vzniklé po ukončení těžby z PUPLF je zapracována v tomto plánu na straně č. 10.

Podmínky č. 1 až 4 stanovil OBÚ z hlediska kontinuity prováděné báňské technologie a z rozhodnutí o povolení ČPHZ vydané OBÚ dne 6.3.2013 pod č.j. SBS/01024/2013/OBÚ-06/3, které nabytím právní moci tohoto rozhodnutí pozbývá platnosti.

Po přezkoumání dokumentace a stanovisek dotčených orgánů státní správy, OBÚ dospěl k závěru, že předložená dokumentace respektuje zásady báňské technologie a vyhovuje všeobecným technickým požadavkům pro povrchové dobývání ložisek, že projednávanou věcí nejsou ohroženy zákonem chráněné zájmy a objekty ani omezena či ohrožena práva účastníků řízení a povolil změnu ČPHZ na ložisku Bor II – Štěchův vršek v k.ú. Lutová podle předložené dokumentace, za podmínek uvedených ve výroku tohoto rozhodnutí.

Spolu s tímto rozhodnutím obdrží navrhovatel jedno paré předložené dokumentace, jež je nedílnou součástí tohoto rozhodnutí. Správní poplatek za vydání povolení podle položky 60 písm. b) zákona č. 634/2004 Sb., o správních poplatcích, ve znění pozdějších předpisů, ve výši [REDAKCE] Kč byl žadatelem uhrazen kolkovými známkami.


Poučení o odvolání:

Proti tomuto rozhodnutí se lze odvolat ve lhůtě 15 dnů ode dne jeho doručení k Českému báňskému úřadu v Praze podáním u OBÚ (§ 86 odst. 1 správního řádu). Odvolání musí mít náležitosti uvedené v § 37 odst. 2 správního řádu, tzn. musí být patrné, kdo je činí, které věci se týká a co se navrhuje. Odvolání jen proti odůvodnění je nepřípustné. Odvolání je nutno podat, s potřebným počtem stejnopisů tak, aby jeden stejnopis zůstal správnímu orgánu a aby každý účastník obdržel jeden stejnopis. Nepodá-li účastník odvolání s potřebným počtem stejnopisů, vyhotoví je správní orgán na náklady účastníka.

Účastník správního řízení ve smyslu ustanovení § 27 odst. 2 a 3 správního řádu:

- Lesy České republiky, s.p., Lesní správa Třeboň, Holičky 18, 379 01 Třeboň
- Městys Chlum u Třeboně, Náměstí 115, 378 04 Chlum u Třeboně

[REDAKCE]
předseda úřadu
otisk úředního razítka



Rozdělovník:

A) Účastníci řízení

- Kámen a písek, spol. s r.o., Linecká 277, 381 01 Český Krumlov (doručit na Báňské a měřičské služby, v.o.s., se sídlem Jiráskova 201, 388 01 Blatná) + 1 paré dokumentace
- Městys Chlum u Třeboně, Náměstí 115, 378 04 Chlum u Třeboně
- Lesy České republiky, s.p., Lesní správa Třeboň, Holičky 18, 379 01 Třeboň

B) Dotčené orgány státní správy (po nabytí právní moci):

- Krajská hygienická stanice Jihočeského kraje se sídlem v Českých Budějovicích, Na Sadech 25, 370 71 České Budějovice
- Městský úřad Třeboň, odbor životního prostředí, Palackého nám. 46/II, 379 01 Třeboň
- Agentura ochrany přírody a krajiny České republiky, Správa Chráněné krajinné oblasti Třeboňsko, Valy 121, 379 01 Třeboň



O B V O D N Í B Á Ň S K Ý Ú Ř A D
pro území krajů
Plzeňského a Jihočeského

vydává, podle ustanovení § 5 odst. 2 zákona č. 61/1988 Sb., o hornické činnosti, výbušninách a o státní báňské správě, ve znění pozdějších předpisů (dále jen „zákon č. 61/1988 Sb.“), a podle ustanovení § 1 odst. 2 vyhlášky č. 15/1995 Sb., o oprávnění k hornické činnosti a činnosti prováděné hornickým způsobem, jakož i k projektování objektů a zařízení, které jsou součástí těchto činností, s použitím ustanovení § 151 odst. 1 zákona č. 500/2004 Sb., správní řád, ve znění pozdějších předpisů (dále jen „správní řád“),

OPRÁVNĚNÍ

k hornické činnosti a k činnosti prováděné hornickým způsobem.

Oprávnění se vydává právnické osobě

Kámen a písek, spol. s r.o.
se sídlem: Český Krumlov, Linecká 277, PSČ 381 01
IČ: 423 96 158

Rozsah oprávnění:

1. ustanovení § 2 zákona č. 61/1988 Sb., písmeno

- b) otvírka, příprava a dobývání výhradních ložisek,
- c) zřizování, zajišťování a likvidace důlních děl a lomů,
- d) úprava a zušlechťování nerostů prováděné v souvislosti s jejich dobýváním,
- e) zřizování a provozování odvalů, výsypek a odkališť při činnostech uvedených v písmenech a) až d),

2. ustanovení § 3 zákona č. 61/1988 Sb., písmeno

- a) dobývání ložisek nevyhrazených nerostů, včetně úpravy a zušlechťování nerostů prováděných v souvislosti s jejich dobýváním, a vyhledávání a průzkum ložisek nevyhrazených nerostů prováděné k tomuto účelu.
- e) zemní práce prováděné za použití strojů a výbušnin, pokud se na jedné lokalitě přemísťuje více než 100 000 m krychlových horniny, s výjimkou zakládání staveb.

Odborně způsobilé osoby:

Jméno a příjmení: [REDACTED]

Datum a místo narození: [REDACTED]

Osvědčení k výkonu funkce závodní lomu s roční těžbou užitkového nerostu vyšší než 500 tisíc tun vydáno ČBÚ v Praze dne 13.11.2009 pod č.j. 2664/II/09/204

Osvědčení k výkonu funkce bezpečnostní technik vydáno OBÚ v Příbrami dne 1.9.1998 pod č.j. 1787-415.3-Šťa/Jan-98

Jméno a příjmení: [REDACTED]

Datum a místo narození: [REDACTED]

Osvědčení k výkonu funkce závodní lomu s roční těžbou užitkového nerostu nižší než 500 tisíc tun vydáno OBÚ v Plzni dne 2.8.1999 pod č.j. 1961/99.

Jméno a příjmení: [REDACTED]

Datum a místo narození: [REDACTED]

Osvědčení k výkonu funkce závodní lomu s roční těžbou užitkového nerostu nižší než 500 tisíc tun vydáno OBÚ v Plzni dne 7.1.1999 pod č.j. 3160/98.

Jméno a příjmení: [REDACTED]

Datum a místo narození: [REDACTED]

Osvědčení k výkonu funkce závodní lomu s roční těžbou užitkového nerostu nižší než 500 tisíc tun vydáno OBÚ v Příbrami dne 29.11.2004 pod č.j. 4214/04.

Jméno a příjmení: [REDACTED]

Datum a místo narození: [REDACTED]

Osvědčení k výkonu funkce závodní lomu s roční těžbou užitkového nerostu nižší než 500 tisíc tun vydáno OBÚ v Plzni dne 17.5.1999 pod č.j. 1430/99.

Jméno a příjmení: [REDACTED]

Datum a místo narození: [REDACTED]

Osvědčení k výkonu funkce závodní lomu s roční těžbou užitkového nerostu nižší než 500 tisíc tun vydáno OBÚ v Plzni dne 9.5.2002 pod č.j. 1762/02.

Jméno a příjmení: [REDACTED]

Datum a místo narození: [REDACTED]

Osvědčení k výkonu funkce závodní lomu s roční těžbou užitkového nerostu nižší než 500 tisíc tun vydáno OBÚ v Plzni dne 22.3.1999 pod č.j. 713/99.

Jméno a příjmení: [REDACTED]

Datum a místo narození: [REDACTED]

Osvědčení k výkonu funkce závodní lomu s roční těžbou užitkového nerostu nižší než 500 tisíc tun vydáno OBÚ pro území krajů Plzeňského a Jihočeského dne 29.8.2013 pod č.j. SBS/22662/2013/OBÚ-06/2.

Jméno a příjmení: [REDACTED]

Datum a místo narození: [REDACTED]


Osvědčení k výkonu funkce závodní lomu s roční těžbou užitkového nerostu nižší než 500 tisíc tun vydáno OBÚ v Brně dne 5.6.2008 pod č.j. 03473/2008/01/001.

Toto rozhodnutí nahrazuje oprávnění vydané OBÚ dne 3.1.2014 pod č.j. SBS/37062/2013/1, které tímto pozbývá platnosti.

K vydání oprávnění se váže poplatková povinnost podle zákona č. 634/2004 Sb., o správních poplatcích, ve znění pozdějších předpisů, a to ve výši 500,- Kč (část IV, položka 60 bod 1 písm. a) Sazebníku správních poplatků). Poplatek byl žadatelem uhrazen kolkovou známku.

Podle ustanovení § 151 odst. 3 správního řádu nabývá rozhodnutí právní moci a právních účinků dnem převzetí dokladu účastníkem.

V Plzni dne: 29.12.2015



Obdrží účastník:

- *Kámen a písek, spol. s r.o., Linecká 277, 381 01 Český Krumlov*

a na vědomí po nabytí právní moci:

- *Český statistický úřad, Krajská správa v Českých Budějovicích, Žižkova 1, 370 77 České Budějovice*
- *Finanční úřad České Budějovice, F. A. Gerstnera 1/5, 370 01 České Budějovice*