

VÝKAZ DOSAVADNÍHO A NOVÉHO STAVU ÚDAJŮ KATASTRU NEMOVITOSTÍ

Dosavadní stav			Nový stav									
Označení pozemku parc. číslem	Výměra parcely ha m ²	Druh pozemku Způsob využití	Označení pozemku parc. číslem	Výměra parcely ha m ²	Druh pozemku Způsob využití	Typ stavby Způsob využití	Zpús. určení výměr	Porovnání se stavem evidence právních vztahů				
								Díl přechází z pozemku označeného v katastru nemovitostí		Číslo listu vlastnictví	Výměra dílu ha m ²	Označení dílu
3637								3637		10001		

Oprávněný: dle listiny

Druh věcného břemene: dle listiny

SEZNAM SOUŘADNIC (S-JTSK)

Číslo bodu	Souřadnice pro zápis do KN			Kód kvality	Poznámka
	Y	X			
1	598056.12	1160193.61		3	-
2	598054.24	1160194.45		3	-
3	598038.50	1160201.95		3	-
4	598036.64	1160202.82		3	-
5	598026.66	1160208.49		3	-
6	598026.20	1160208.35		3	-
7	598025.27	1160206.14		6	-
8	598023.43	1160207.07		6	-
9	598024.68	1160210.02		3	-
10	598025.26	1160210.20		3	-
11	598003.99	1160221.51		3	-
12	598002.21	1160218.35		6	-
13	598000.41	1160219.42		6	-
14	598002.22	1160222.61		3	-
15	597994.49	1160223.13		6	-
16	597991.78	1160224.95		6	-
17	597993.31	1160225.02		3	-
18	597982.74	1160235.72		3	-
19	597981.05	1160236.88		3	-
20	597958.88	1160252.05		3	-
21	597954.10	1160250.27		3	-
22	597953.42	1160252.09		3	-
23	597959.16	1160252.45		3	-
610003007960056	598057.21	1160196.05		6	-
610003007960057	598055.29	1160196.80		6	-
610003007960061	598039.39	1160203.86		6	-
610003007960062	598037.54	1160204.75		6	-
610003007960065	598027.46	1160209.96		6	-
610003007960066	598025.65	1160210.94		6	-
610003007960071	598004.93	1160222.91		6	-
610003007960072	598003.15	1160224.00		6	-
610003007960076	597997.52	1160227.52		6	-
610003007960077	597995.79	1160228.62		6	-
610003007960083	597983.34	1160236.59		6	-
610003007960084	597981.62	1160237.72		6	-
610003021320152	597982.40	1160237.19		6	-
610003021320157	598026.54	1160210.44		6	-
610003021320160	598056.51	1160196.29		6	-
610704002230079	597956.33	1160252.69		3	-

GEOMETRICKÝ PLÁN pro vymezení rozsahu věcného břemene k části pozemku	Geometrický plán ověřil úředně oprávněný zeměměřický inženýr	Stejnopis ověřil úředně oprávněný zeměměřický inženýr:
	Jméno, příjmení: [redacted]	Jméno, příjmení: [redacted]
	Číslo položky seznamu úředně oprávněných zeměměřických inženýrů: 2685/2014	Číslo položky seznamu úředně oprávněných zeměměřických inženýrů: 1075/95
	Dne: 08.05.2019 Číslo: 74/2019	Dne: 16.5.2019 Číslo: 744/2019
	Náležitosti a přesnosti odpovídá právním předpisům.	Tento stejnopis odpovídá geometrickému plánu v elektronické podobě uloženému v dokumentaci katastrálního úřadu.
Vyhotovitel: GIS – STAVINVEST a.s. Bučinská 1733, 735 41 Petřvald IČ: 25394975	Katastrální úřad souhlasí s očišlováním parcel.	Ověření stejnopisu geometrického plánu v listinné podobě.
Číslo plánu: 1510-126/2018	KÚ pro Jihomoravský kraj KP Brno-město PGP-1047/2019-702 2019.05.16 08:40:51 CEST	
Okres: Brno-město		
Obec: Brno		
Kat. území: Černá Pole		
Mapový list: DKM		
Dosavadním vlastníkům pozemků byla poskytnuta možnost seznámit se v terénu s průběhem navrhovaných nových hranic, které byly označeny předepsaným způsobem.		



3635

3634

3633

3631

3632

3629/2

3628

3637

806

805

804/1

3629/1

3626/4

3626/2

3626/1

807/1

533/1

610003007960056
610003021320160
610003007960057

610003007960061
610003007960062

610003007960065
610003021320157
610003007960066

610003007960071
610003007960072

610003007960076
610003007960077

610003007960083
610003021320152
610003007960084

610704002230079

K.Ú. ČERNÁ POLE
K.Ú. MĚSTO BRNO

K.Ú. ZÁBRDOVICE

1 (2.06)
2 (2.57)

3 (2.17)
4 (2.05)
5 (2.13)

6 (0.84)
7 (1.22)
8 (2.40)
9 (0.48)
10 (0.61)

11 (1.80)
12 (2.09)
13 (3.63)

14 (1.67)
15 (5.39)
16 (3.26)

17 (4.37)
18 (1.09)
19 (2.05)
20 (0.94)

21 (1.64)
22 (2.97)
23 (2.64)

936-351

936-352

VÝKAZ DOSAVADNÍHO A NOVÉHO STAVU ÚDAJŮ KATASTRU NEMOVITOSTÍ

Dosavadní stav			Nový stav										
Označení pozemku parc. číslem	Výměra parcely ha m ²	Druh pozemku Způsob využití	Označení pozemku parc. číslem	Výměra parcely ha m ²	Druh pozemku Způsob využití	Typ stavby Způsob využití	Způs. určení výměr	Porovnání se stavem evidence právních vztahů					
								Díl přechází z pozemku označeného v		Číslo listu vlastnictví	Výměra dílu		Označení dílu
								katastru nemovitostí	dřívejší poz. evidenci		ha	m ²	
6								6		10001			
12								12		60000			
803/1								803/1		10001			
806								806		60000			
807/1								807/1		60000			

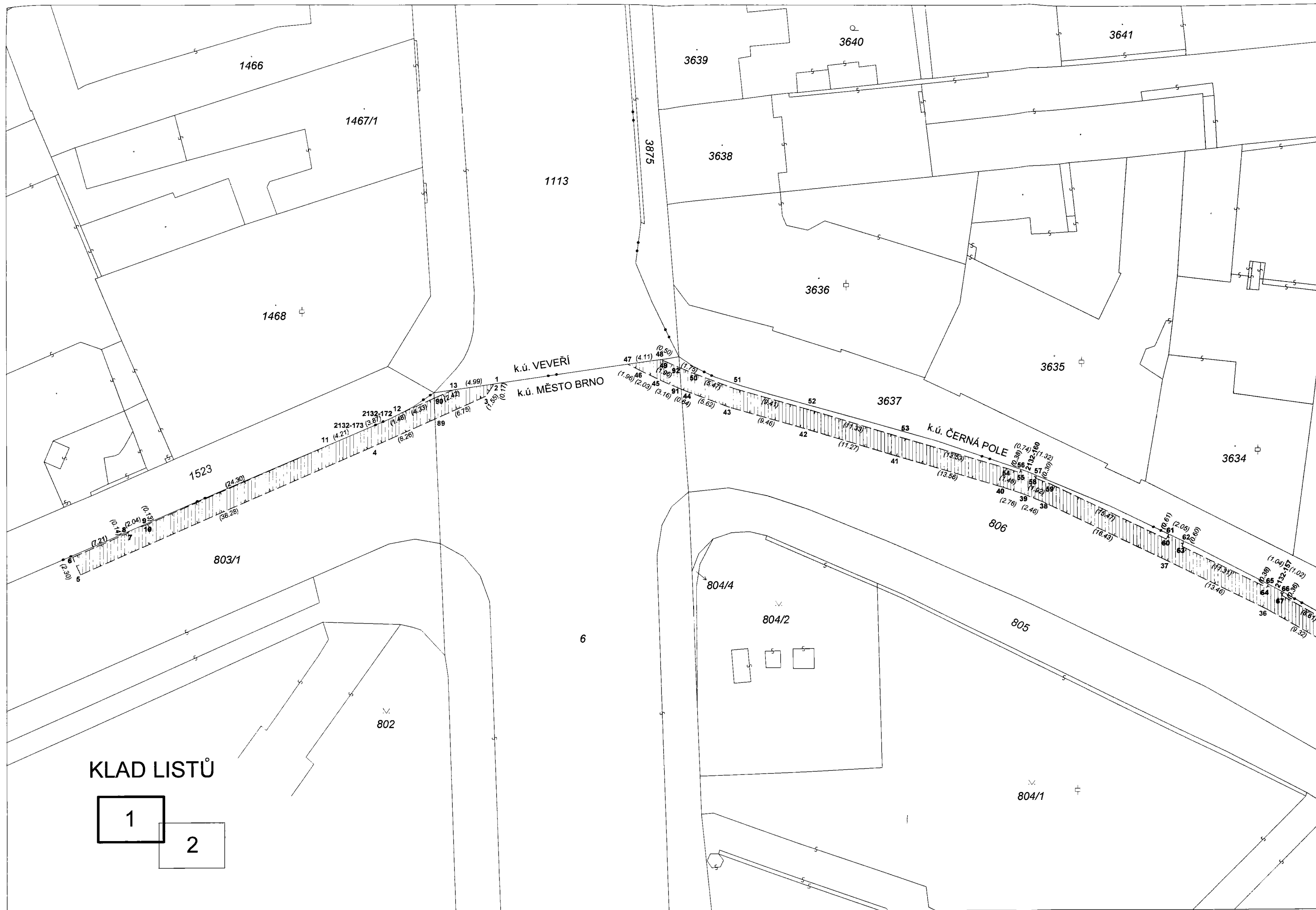
Oprávněný: dle listiny

Druh věcného břemene: dle listiny

SEZNAM SOUŘADNIC (S-JTSK)			
Číslo bodu	Souřadnice pro zápis do KN		Kód kvality
	Y	X	
1	598120.89	1160185.64	6
2	598120.91	1160185.81	3
3	598121.78	1160187.09	3
4	598135.50	1160193.18	3
5	598170.57	1160208.53	3
6	598171.49	1160206.42	3
7	598164.88	1160203.53	3
8	598164.94	1160203.40	6
9	598163.07	1160202.59	6
10	598163.01	1160202.71	3
11	598140.75	1160192.96	6
12	598132.00	1160189.10	6
13	598125.83	1160186.36	6
14	597957.58	1160254.02	6
15	597958.06	1160254.69	3
16	597930.36	1160273.27	3
17	597898.75	1160294.49	3
18	597890.98	1160299.61	3
19	597886.87	1160302.52	3
20	597888.21	1160304.41	3
21	597892.29	1160301.51	3
22	597900.05	1160296.40	3
23	597932.03	1160274.93	3
24	597960.26	1160256.00	3
25	597968.20	1160250.63	3
26	597984.36	1160239.93	3
27	597992.06	1160234.82	3
28	597992.58	1160234.51	3
29	597996.46	1160231.92	3
30	597997.37	1160231.83	3
31	597998.57	1160231.10	3
32	598001.39	1160229.23	3
33	598005.91	1160226.16	3
34	598010.66	1160222.98	3
35	598019.52	1160217.50	3
36	598027.62	1160212.89	3
37	598030.69	1160206.94	3
38	598054.54	1160199.90	3
39	598056.83	1160199.00	3
40	598059.45	1160198.13	3
41	598072.46	1160194.31	3
42	598083.24	1160191.03	3
43	598082.34	1160188.46	3
44	598097.61	1160186.52	3
45	598101.11	1160185.05	3
46	598102.95	1160184.19	3
47	598104.70	1160183.31	6
48	598100.63	1160182.72	6
49	598100.18	1160182.93	3
50	598096.76	1160184.37	3

SEZNAM SOUŘADNIC (S-JTSK)			
Číslo bodu	Souřadnice pro zápis do KN		Kód kvality
	Y	X	
51	598091.63	1160186.26	3
52	598082.58	1160188.82	3
53	598071.74	1160192.12	3
54	598058.76	1160195.93	3
55	598057.36	1160196.40	3
56	598057.21	1160196.05	6
57	598055.29	1160196.80	6
58	598055.41	1160197.08	3
59	598053.62	1160197.77	3
60	598039.65	1160204.41	3
61	598039.39	1160203.86	6
62	598037.54	1160204.75	6
63	598037.79	1160205.30	3
64	598027.64	1160210.30	3
65	598027.46	1160209.96	6
66	598025.65	1160210.94	6
67	598025.83	1160211.25	3
68	598018.35	1160215.52	3
69	598009.40	1160221.05	3
70	598005.45	1160223.69	3
71	598004.93	1160222.91	6
72	598003.15	1160224.00	6
73	598003.72	1160224.85	3
74	598000.07	1160227.33	3
75	597998.23	1160228.55	3
76	597997.52	1160227.52	6
77	597995.79	1160228.62	6
78	597996.47	1160228.58	3
79	597995.65	1160229.69	3
80	597991.34	1160232.56	3
81	597990.81	1160232.88	3
82	597983.93	1160237.44	3
83	597983.34	1160236.59	6
84	597981.62	1160237.72	6
85	597982.21	1160238.58	3
86	597966.93	1160248.70	3
87	597959.90	1160253.46	3
88	597959.39	1160252.75	6
89	598127.95	1160189.83	6
90	598128.04	1160187.34	6
91	598098.20	1160186.27	6
92	598098.37	1160183.69	6
93	597966.59	1160251.72	6
94	597963.95	1160250.72	6
95	597943.97	1160264.14	6
96	597946.63	1160265.14	6
2132-152	597982.40	1160237.19	6
2132-157	598026.54	1160210.44	6
2132-160	598056.51	1160196.29	6
2132-172	598133.32	1160189.78	6
2132-173	598136.88	1160191.30	6

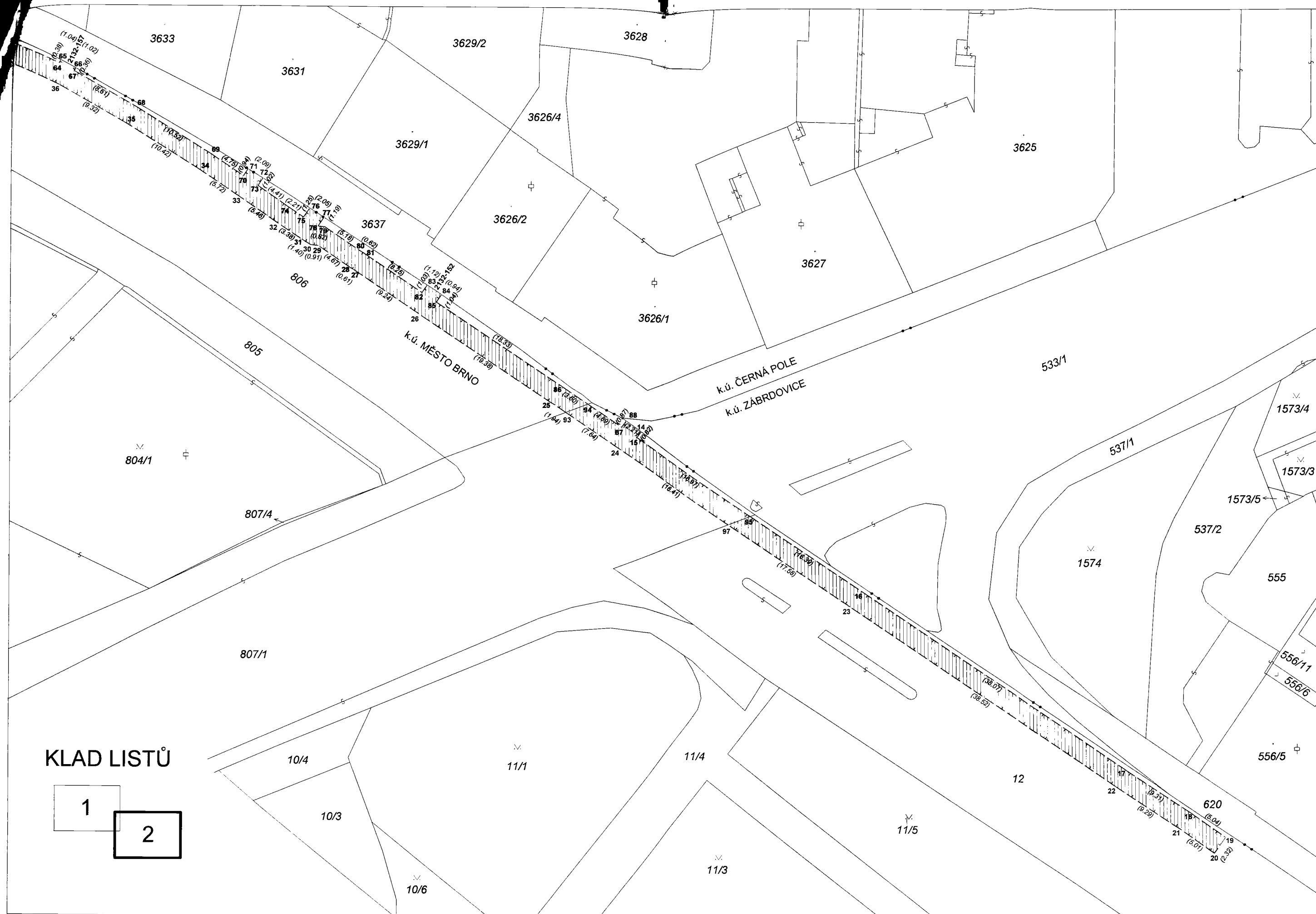
GEOMETRICKÝ PLÁN pro vymezení rozsahu věcného břemene k části pozemku	Geometrický plán ověřil úředně oprávněný zeměměřičský inženýr	Stejnopis ověřil úředně oprávněný zeměměřičský inženýr:
	Jméno, příjmení: ██████████	Jméno, příjmení: ██████████
	Číslo položky seznamu úředně oprávněných zeměměřičských inženýrů: 2685/2014	Číslo položky seznamu úředně oprávněných zeměměřičských inženýrů: 1075/95
	Dne: 06.05.2019 Číslo: 72/2019	Dne: 14.5.2019 Číslo: 741/2019
Náležitosti a přesnosti odpovídá právním předpisům.		Tento stejnopis odpovídá geometrickému plánu v elektronické podobě uloženému v dokumentaci katastrálního úřadu.
Vyhotovitel: GIS – STAVINVEK a.s. Bučinská 1733, 735 41 Petřvald IČ: 25394975	Katastrální úřad souhlasí s očištváním parcel.	
Číslo plánu: 796-126/2018	KÚ pro Jihomoravský kraj KP Brno-město PGP-1010/2019-702 2019.05.13 06:56:42 CEST	
Okres: Brno-město		
Obec: Brno		
Kat. území: Město Brno		
Mapový list: DKM	Ověření stejnopisu geometrického plánu v listinné podobě.	
Dosavadním vlastnickým pozemkům byla poskytnuta možnost seznámit se v terénu s průběhem navrhovaných nových hranic, které byly označeny předepsaným způsobem:		



KLAD LISTŮ

1

2



KLAD LISTŮ

1

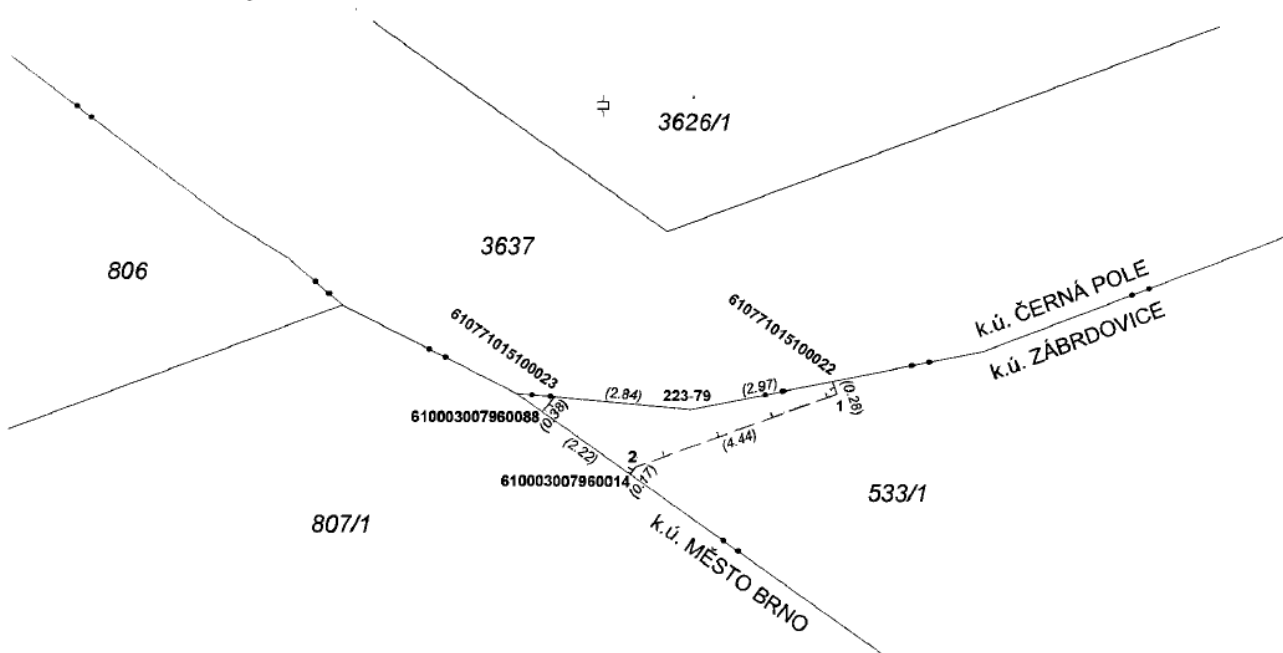
2

VÝKAZ DOSAVADNÍHO A NOVÉHO STAVU ÚDAJŮ KATASTRU NEMOVITOSTÍ

Dosavadní stav			Nový stav											
Označení pozemku parc. číslem	Výměra parcely		Druh pozemku	Označení pozemku parc. číslem	Výměra parcely		Druh pozemku	Typ stavby	Zpús. určení výměr	Porovnání se stavem evidence právních vztahů				
	ha	m ²			Způsob využití	ha				m ²	Způsob využití	Způsob využití	Díl přechází z pozemku označeného v katastru nemovitosti	dřívější poz. evidenci
533/1										533/1		10001		

Oprávněný: dle listiny

Druh věcného břemene: dle listiny



SEZNAM SOUŘADNIC (S-JTSK)

Číslo bodu	Souřadnice pro zápis do KN		Kód kvality	Poznámka
	Y	X		
1	597953.32	1160252.35	3	-
2	597957.48	1160253.89	3	-
223-79	597956.33	1160252.69	3	-
610003007960014	597957.58	1160254.02	6	-
610003007960088	597959.39	1160252.75	6	-
610771015100022	597953.42	1160252.09	3	-
610771015100023	597959.16	1160252.45	3	-

GEOMETRICKÝ PLÁN pro vymezení rozsahu věcného břemene k části pozemku	Geometrický plán ověřil úředně oprávněný zeměměřický inženýr	Stejnopis ověřil úředně oprávněný zeměměřický inženýr:
	Jméno, příjmení: [redacted]	Jméno, příjmení: [redacted]
	Číslo položky seznamu úředně oprávněných zeměměřických inženýrů: 2685/2014	Číslo položky seznamu úředně oprávněných zeměměřických inženýrů: 1075/95
	Dne: 08.05.2019 Číslo: 75/2019	Dne: 16.5.2019 Číslo: 745/2019
	Náležitosti a přesnosti odpovídá právním předpisům.	Tento stejnopis odpovídá geometrickému plánu v elektronické podobě uloženému v dokumentaci katastrálního úřadu.
Vyhotovitel: GIS – STAVINVEK a.s. Bučinská 1733, 735 41 Petřvald IČ: 25394975	Katastrální úřad souhlasí s očíslováním parcel.	Ověření stejnopisu geometrického plánu v listinné podobě.
Číslo plánu: 1166-126/2018	KÚ pro Jihomoravský kraj KP Brno-město [redacted] PGP-1023/2019-702 2019.05.16 09:10:11 CEST	[redacted]
Okres: Brno-město		
Obec: Brno		
Kat. území: Zábřovice		
Mapový list: DKM		
Dosavadním vlastníkům pozemků byla poskytnuta možnost seznámit se v terénu s průběhem navrhovaných nových hranic, které byly označeny předepsaným způsobem.		