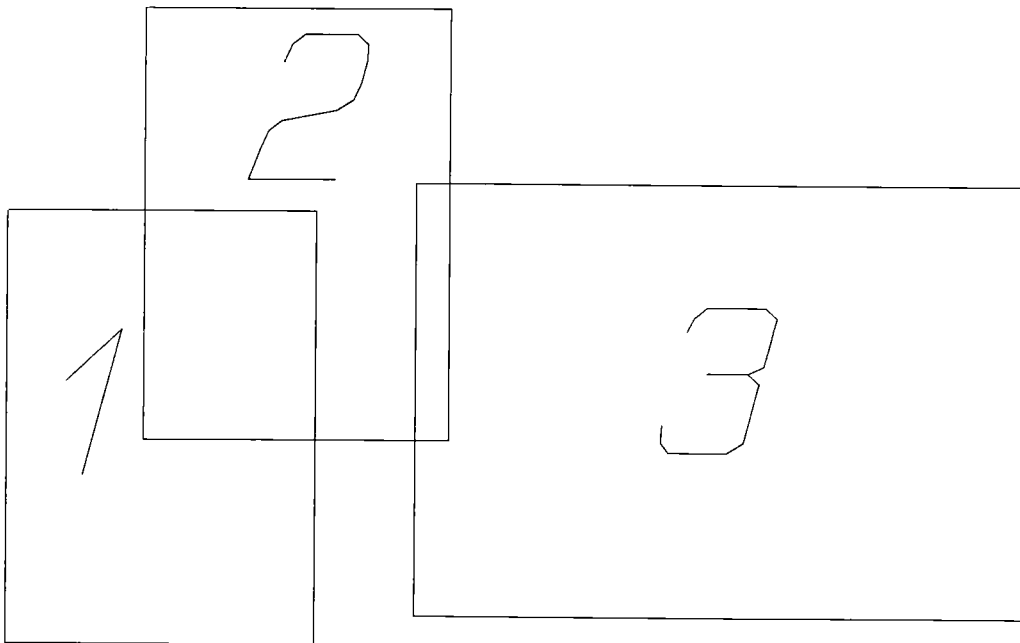


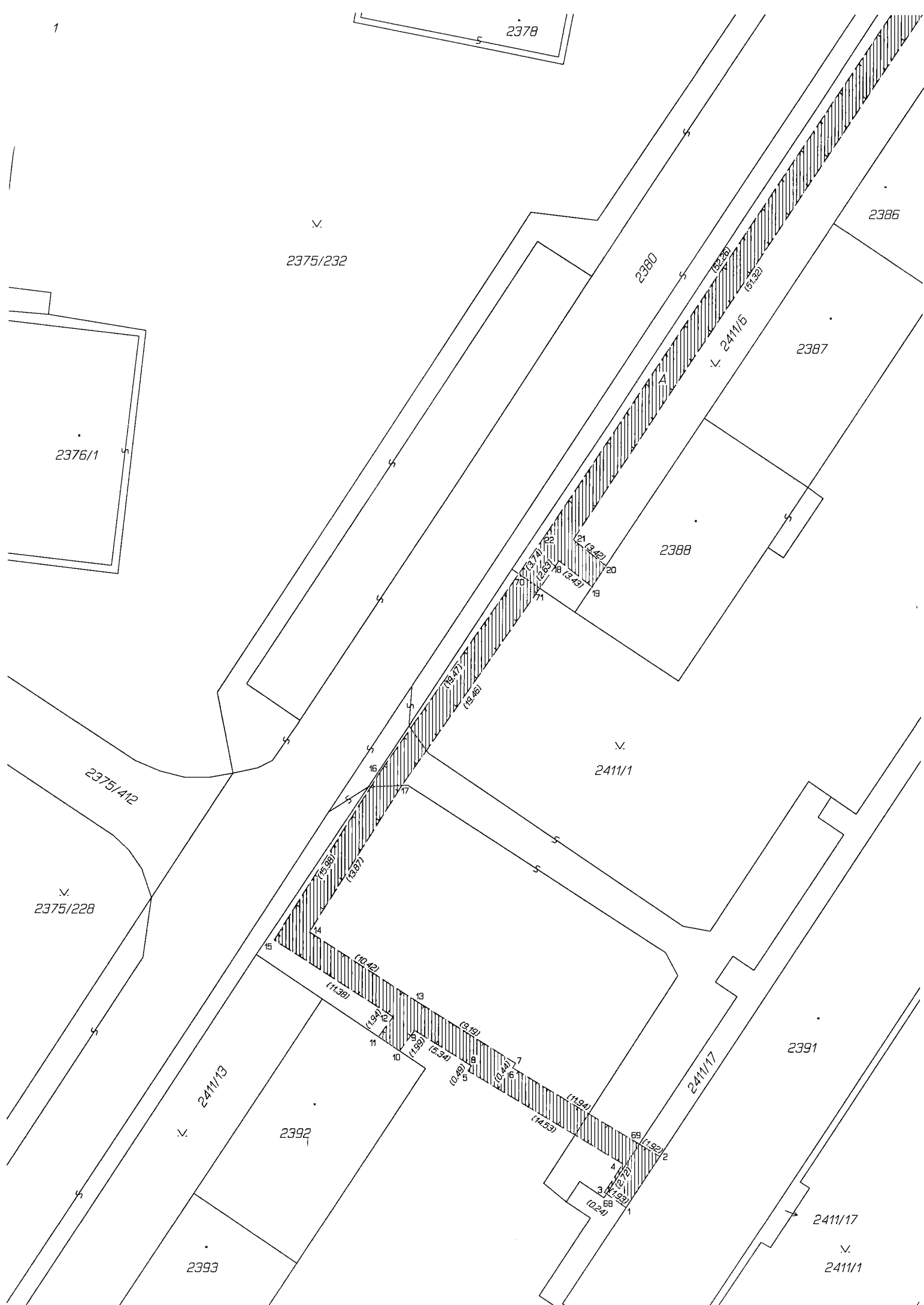
VÝKAZ DOSAVADNÍHO A NOVÉHO STAVU ÚDAJŮ KATASTRU NEMOVITOSTÍ														
Dosavadní stav				Nový stav										
Označení pozemku parc. číslem	Výměra parcely		Druh pozemku	Označení pozemku parc. číslem	Výměra parcely		Druh pozemku	Typ stavby	Způs. určení výměr	Porovnání se stavem evidence právních vztahů				
	ha	m ²	Způsob využití		Způsob využití	Způsob využití	Způsob využití	Díl přechází z pozemku označeného v katastru nemovitostí	dřívejší poz. evidenci	Číslo listu vlastnictví	Výměra dílu		Označení dílu	
2375/232										2375/232		10001		
2375/234										2375/234		10001		
2375/235										2375/235		10001		
2380										2380		10001		
2381										2381		10001		
2411/1										2411/1		10001		
2411/5										2411/5		7354		
2411/6										2411/6		7386		
2411/7										2411/7		6981		
2411/8										2411/8		10001		
2411/9										2411/9		6981		
2411/17										2411/17		10741		
2412										2412		10001		
2422/1										2422/1		10001		

Druh věcného břemene: dle listiny

Oprávněný: dle listiny

GEOMETRICKÝ PLÁN pro vymezení rozsahu věcného břemene k části pozemku	Geometrický plán ověřil úředně oprávněný zeměměřický inženýr: Jméno, příjmení: ██████████	Stejnopis ověřil úředně oprávněný zeměměřický inženýr: Jméno, příjmení: ██████████
	Číslo položky seznamu úředně oprávněných zeměměřických inženýrů: 109/1995	Číslo položky seznamu úředně oprávněných zeměměřických inženýrů: 1075/95
	Dne: 24. června 2019 Číslo: 347/2019	Dne: 15. srpna 2019 Číslo: 888/2019
	Náležitosti a přesnosti odpovídá právním předpisům.	Tento stejnopis odpovídá geometrickému plánu v elektronické podobě uloženému v dokumentaci katastrálního úřadu.
Vyhotovitel: GIS- Stavinvex a.s. Bučinská 1733, Petřvald 73541 IČ: 25394975	Katastrální úřad souhlasí s očíslováním parcel. KÚ pro Jihomoravský kraj KP Brno-město ██████████ PGP-1352/2019-702 2019.06.27 11:13:12 CEST	Ověření stejnopisu geometrického plánu v listinné podobě. ██████████
Číslo plánu: 3050-935/2019 Okres: Brno-město Obec: Brno Kat. území: Žabovřesky Mapový list: Blansko 9-9/11 Dosaďadním vlastníkům pozemku byla poskytnuta možnost seznámit se v terénu s průběhem navrhovaných nových hranic, které byly označeny předepsaným způsobem: ...		





2378

2375/232

2380

2386

2387

2388

2376/1

2411/1

2375/412

2375/228

15

16

17

(16.98)

(18.87)

(10.42)

(11.30)

14

(19.42)

(19.59)

(15.34)

(9.19)

(10.44)

(14.53)

(11.94)

(17.92)

(17.92)

(12.72)

(12.52)

(0.24)

2392

2411/13

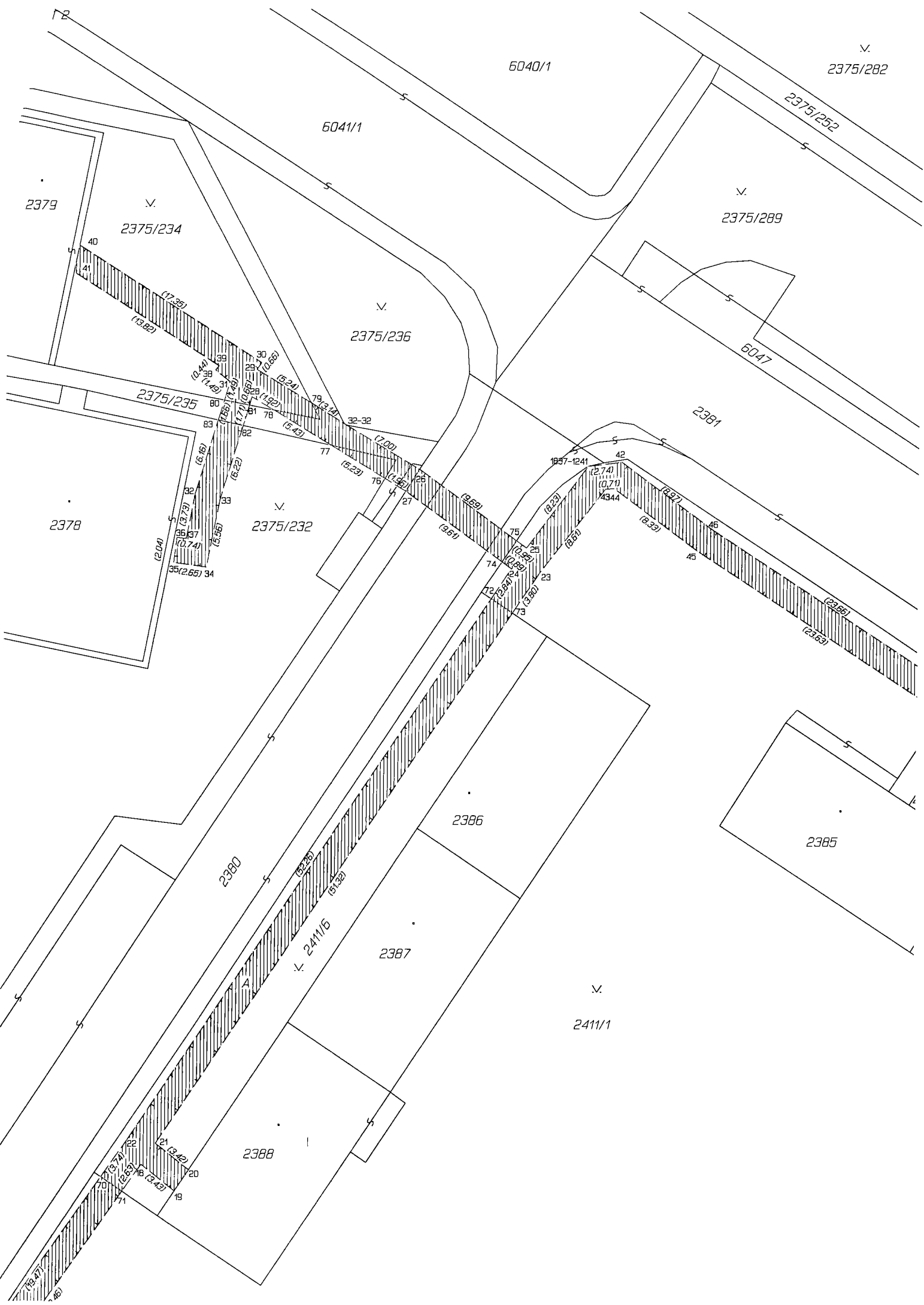
2393

2411/17

2391

2411/17

2411/1



6040/1

2375/282

6041/1

2375/252

2379

2375/234

2375/289

2375/236

6047

2375/235

2381

2378

2375/232

1937-1241

2386

2385

2380

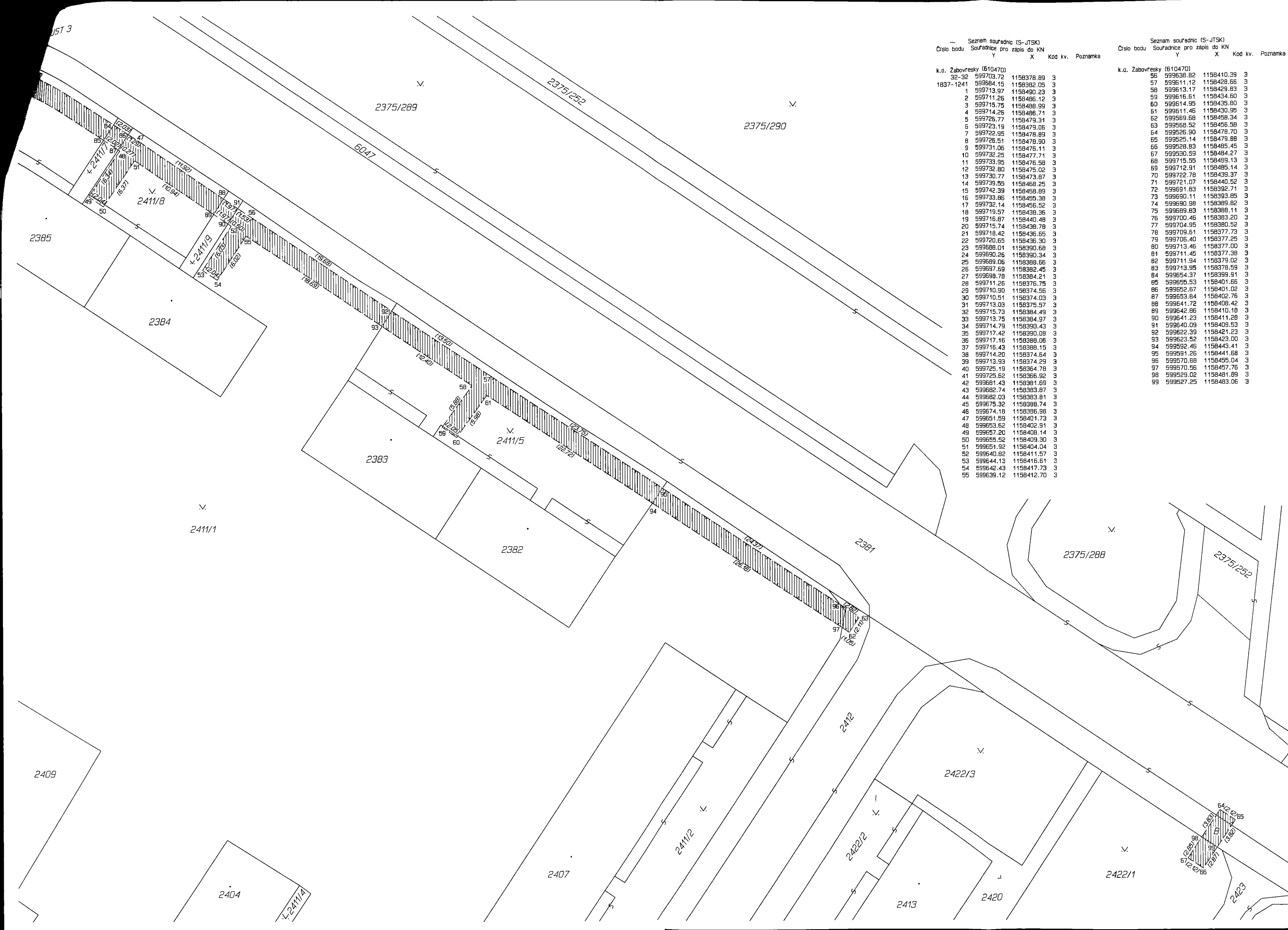
2411/6

2387

2411/1

2388

1937-1241



Seznam souřadnic (S-JTSK)
Číslo bodu Souřadnice pro zápis do KN

Y	X	Kod kv.	Poznámka
k.o. Zábovřesky (610470)			
32-32	599703.72	1158378.89	3
1837-1241	599684.15	1158382.05	3
1	599713.97	1158490.23	3
2	599711.26	1158486.12	3
3	599715.75	1158488.99	3
4	599714.26	1158486.71	3
5	599726.77	1158479.31	3
6	599723.19	1158479.06	3
7	599722.95	1158478.89	3
8	599726.51	1158478.90	3
9	599731.06	1158476.11	3
10	599732.25	1158477.71	3
11	599733.95	1158476.58	3
12	599732.80	1158475.02	3
13	599730.77	1158473.87	3
14	599739.55	1158468.25	3
15	599742.39	1158458.89	3
16	599733.86	1158455.38	3
17	599732.14	1158455.52	3
18	599719.57	1158438.36	3
19	599716.87	1158440.48	3
20	599715.74	1158438.78	3
21	599718.42	1158436.65	3
22	599720.65	1158436.30	3
23	599688.01	1158390.68	3
24	599690.26	1158390.34	3
25	599689.06	1158388.66	3
26	599687.69	1158382.45	3
27	599688.78	1158384.21	3
28	599711.26	1158376.75	3
29	599710.90	1158374.56	3
30	599710.51	1158374.03	3
31	599713.03	1158375.57	3
32	599715.73	1158384.49	3
33	599713.75	1158384.97	3
34	599714.79	1158390.43	3
35	599717.42	1158390.09	3
36	599717.16	1158388.06	3
37	599716.43	1158388.15	3
38	599714.20	1158374.64	3
39	599713.93	1158374.29	3
40	599725.19	1158364.78	3
41	599725.62	1158366.92	3
42	599681.43	1158381.69	3
43	599682.74	1158383.87	3
44	599682.03	1158383.81	3
45	599675.32	1158388.74	3
46	599674.18	1158386.98	3
47	599651.59	1158401.73	3
48	599653.62	1158402.91	3
49	599657.20	1158408.14	3
50	599655.52	1158409.30	3
51	599651.92	1158404.04	3
52	599640.82	1158411.57	3
53	599644.13	1158416.61	3
54	599642.43	1158417.73	3
55	599639.12	1158412.70	3

Seznam souřadnic (S-JTSK)
Číslo bodu Souřadnice pro zápis do KN

Y	X	Kod kv.	Poznámka
k.o. Zábovřesky (610470)			
56	599638.82	1158410.39	3
57	599611.12	1158428.66	3
58	599613.17	1158429.83	3
59	599616.61	1158434.60	3
60	599614.95	1158435.80	3
61	599611.46	1158430.95	3
62	599569.68	1158458.34	3
63	599568.52	1158456.58	3
64	599526.90	1158478.70	3
65	599525.14	1158479.88	3
66	599528.83	1158485.45	3
67	599530.59	1158484.27	3
68	599715.55	1158489.13	3
69	599712.91	1158485.14	3
70	599722.78	1158439.57	3
71	599721.07	1158440.52	3
72	599691.83	1158392.71	3
73	599690.11	1158393.85	3
74	599690.98	1158389.82	3
75	599689.89	1158388.11	3
76	599700.46	1158383.20	3
77	599704.95	1158380.52	3
78	599709.61	1158377.73	3
79	599706.40	1158377.25	3
80	599713.46	1158377.00	3
81	599711.45	1158377.38	3
82	599711.94	1158379.02	3
83	599713.95	1158378.59	3
84	599654.37	1158399.91	3
85	599655.53	1158401.66	3
86	599652.67	1158401.02	3
87	599653.84	1158402.76	3
88	599641.72	1158408.42	3
89	599642.86	1158410.18	3
90	599641.23	1158411.28	3
91	599640.09	1158409.53	3
92	599622.39	1158421.23	3
93	599623.52	1158423.00	3
94	599592.46	1158443.41	3
95	599591.26	1158441.68	3
96	599570.88	1158455.04	3
97	599570.56	1158457.76	3
98	599529.02	1158481.89	3
99	599527.25	1158483.06	3