

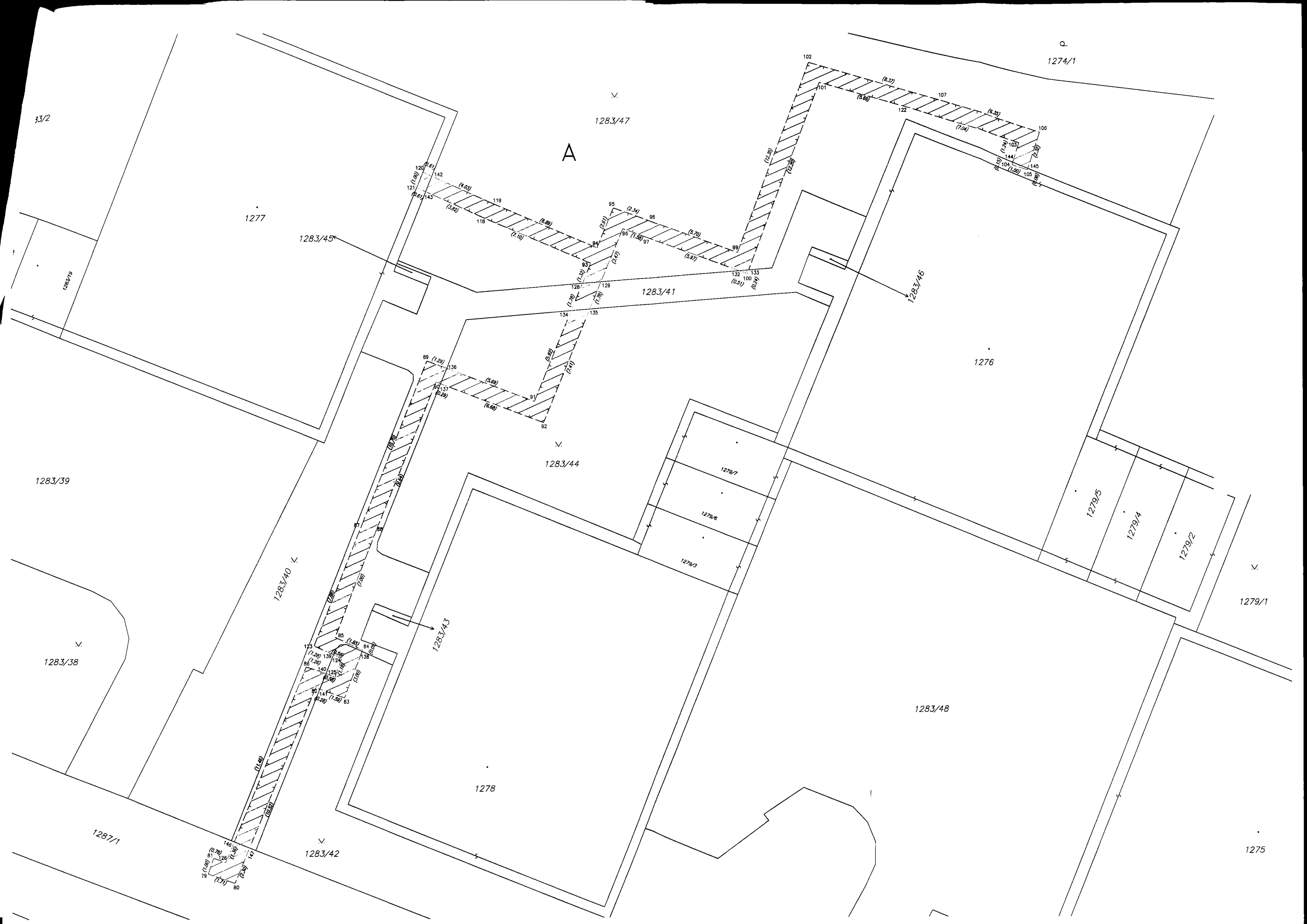
VÝKAZ DOSAVADNÍHO A NOVÉHO STAVU ÚDAJŮ KATASTRU NEMOVITOSTÍ

Dosavadní stav				Nový stav														
Označení pozemku parc. číslem	Výměra parcely		Druh pozemku	Označení pozemku parc. číslem	Výměra parcely		Druh pozemku	Typ stavby	Způsob využití	Způsob využití	Způsob určení výměry	Porovnaní se stavem evidence právních vztahů						
	ha	m ²	Způsob využití		ha	m ²	Způsob využití	Způsob využití				Díl přechází z pozemku označeného v katastru nemovitostí	Číslo listu vlastnictví	Výměra dílu	Označení dílu			
<i>Břemeno A</i>																		
1276												1276		1621				
1277												1277		1619				
1283/41												1283/41		10001				
1283/42												1283/42		10001				
1283/44												1283/44		10001				
1283/47												1283/47		10001				
1287/1												1287/1		10001				
<i>Břemeno B</i>																		
1290/1												1290/1		10001				
1290/8												1290/8		10001				
1287/3												1287/3		10001				
<i>Břemeno C</i>																		
1266/2												1266/2		10001				
1266/3												1266/3		10001				

Oprávněný : dle smlouvy

Druh věcného břemene : dle smlouvy

GEOMETRICKÝ PLÁN pro vymezení rozsahu věcného břemene k části pozemku	Geometrický plán ověřil úředně oprávněný zeměměřický inženýr:		Stajnopis ověřil úředně oprávněný zeměměřický inženýr:		
	Jméno, příjmení: XXXXXXXXXX		Jméno, příjmení: XXXXXXXXXX		
	Číslo položky seznamu úředně oprávněných zeměměřických inženýrů: 1985/2000		Číslo položky seznamu úředně oprávněných zeměměřických inženýrů: 1985/2000		
	Dne: 14.10.2019 Číslo: 366/2019		Dne: 17.10.2019 Číslo: 371/2019		
Náležitostmi a přesností odpovídá právní předpisům.		Tento stejnopis odpovídá geometrickému plánu v elektronické podobě uloženému v dokumentaci katastrálního úřadu.			
Vyhotovitel: CZK s.r.o. Škrachova 31, 615 00 Brno czk@czk-brno.cz, 728020113		Katastrální úřad souhlasí s očíslováním parcel.		Ověření stajnopisu geometrického plánu v listinné podobě.	
Číslo plánu: 1359-46/2019 Okres: Brno-město Obec: Brno Kat. území: Lesná Mopový list: Blansko 8-9/21		KÚ pro Jihomoravský kraj KP Brno-město XXXXXXXXXX PGP-2112/2019-702 2019.10.16 12:40:22 CEST			
Dosavadním vlastníkům pozemků byla poskytnuta možnost seznámit se v terénu s průběhem navrhovaných nových hranic, které byly označeny předepsaným způsobem.					



33/2

1274/1

1283/47

A

1277

1283/45

1283/41

1283/46

1276

1283/39

1283/44

1283/40

1283/43

1283/38

1283/48

1278

1287/1

1283/42

1279/7

1279/6

1279/5

1279/5

1279/4

1279/2

1279/1

1275

Marie Majerová

1287/2

B

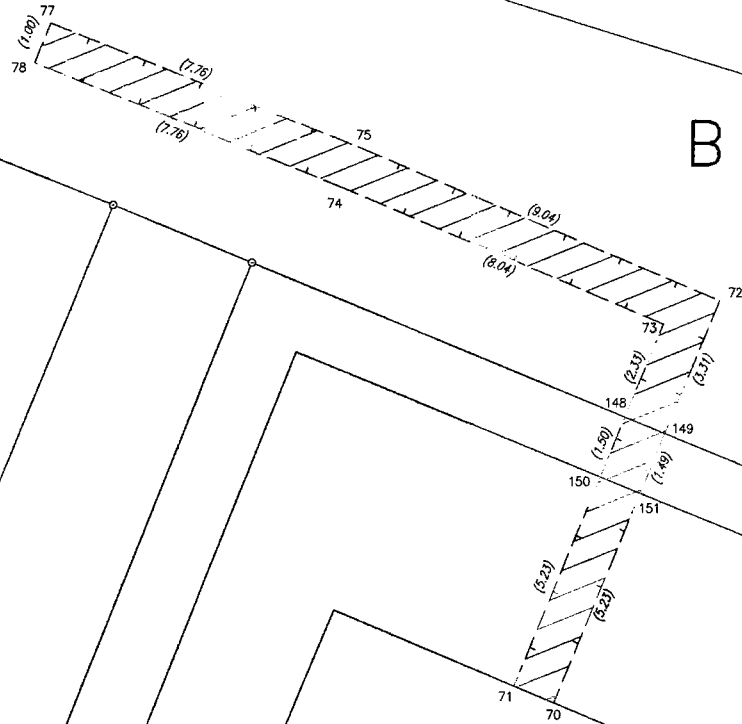
1287/3

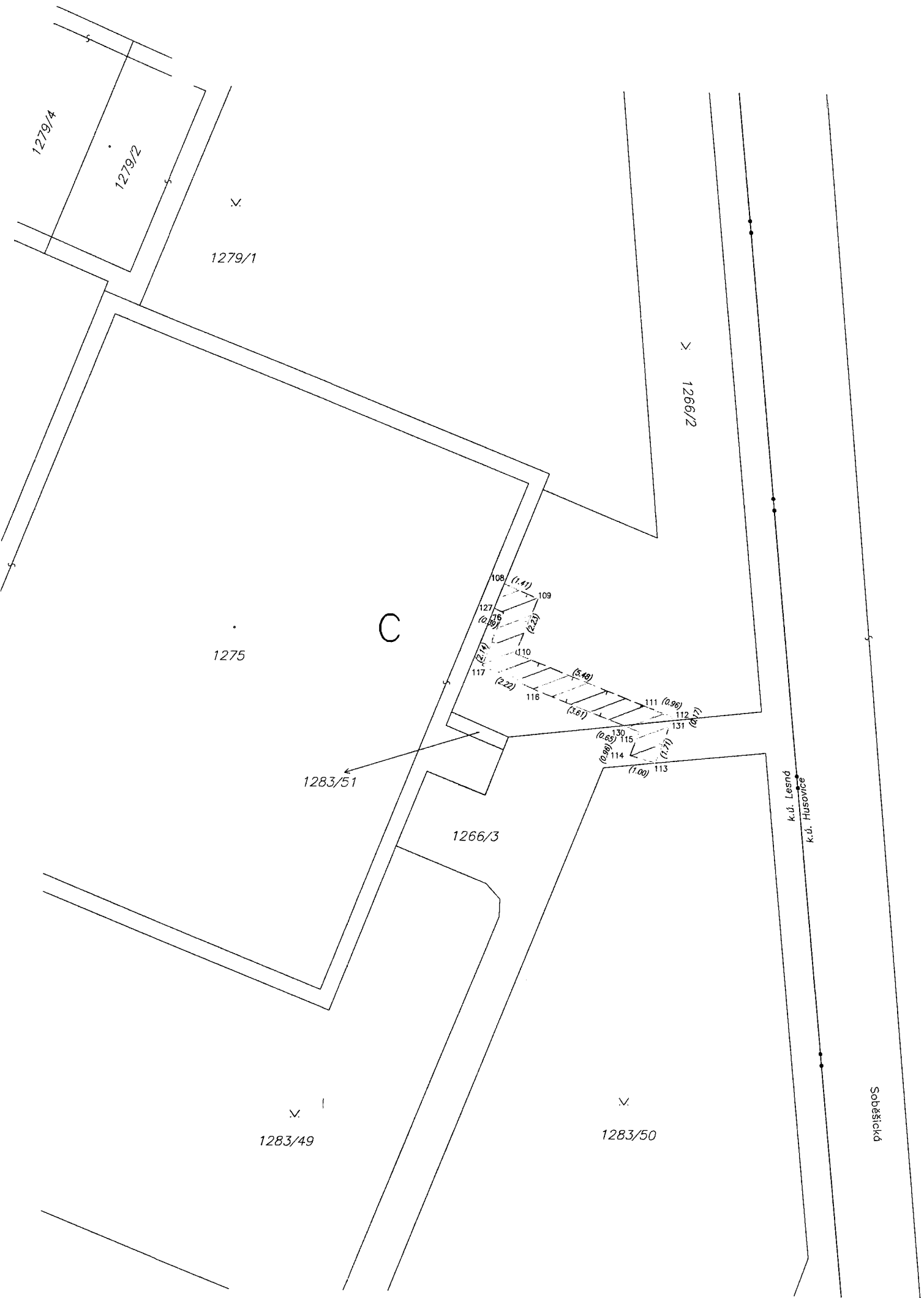
1290/B

1290/1

1290/2

1297/1





Seznam souřadnic (S-JTSK)

Č. bodu	Souřadnice pro zápis do KN		
	Y	X	kód kv.
70	596081.91	1158148.98	6
71	596082.84	1158148.61	6
72	596078.15	1158139.67	3
73	596079.45	1158140.21	3
74	596086.88	1158137.15	3
75	596086.51	1158136.22	3
76	596013.27	1158120.86	3
77	596093.74	1158133.41	3
78	596094.11	1158134.34	3
79	596087.43	1158123.89	3
80	596085.81	1158124.45	3
81	596087.11	1158122.94	3
82	596080.87	1158112.62	3
83	596079.11	1158113.24	3
84	596077.99	1158110.35	3
85	596079.67	1158109.58	3
86	596081.43	1158111.37	3
87	596078.00	1158102.79	3
88	596077.11	1158103.06	3
89	596073.99	1158092.87	3
90	596073.44	1158094.15	3
91	596067.47	1158095.35	3
92	596066.92	1158096.63	3
93	596064.02	1158087.02	3
94	596063.64	1158086.10	3
95	596062.64	1158083.69	3
96	596062.08	1158084.94	3
97	596060.59	1158085.47	3
98	596060.43	1158084.46	3
99	596055.07	1158086.39	3
100	596054.49	1158087.66	3
101	596050.06	1158076.04	3
102	596050.70	1158074.84	3
103	596037.88	1158079.75	3
104	596038.31	1158081.07	3
105	596037.36	1158081.38	3
106	596036.62	1158079.10	3
107	596042.66	1158077.15	3
108	596013.27	1158119.77	6
109	596011.98	1158120.33	3
110	596012.82	1158122.40	3
111	596007.71	1158124.39	3
112	596006.80	1158124.69	3
113	596007.45	1158126.46	3
114	596008.41	1158126.19	3
115	596008.07	1158125.29	3
116	596012.05	1158123.77	3
117	596014.07	1158122.85	3
118	596070.55	1158084.23	3
119	596069.97	1158083.38	3
120	596074.20	1158081.47	3
121	596074.58	1158082.39	3
122	596044.58	1158077.59	3
123	596080.94	1158110.10	3
124	596079.26	1158110.87	3
125	596079.69	1158111.97	3
126	596086.37	1158123.20	3
127	596013.63	1158120.70	6
128	596064.52	1158088.24	3
129	596063.40	1158088.15	3
130	596008.68	1158125.06	3
131	596006.86	1158124.85	3
132	596054.97	1158087.49	3
133	596054.40	1158087.44	3
134	596065.20	1158089.88	3
135	596064.08	1158089.79	3
136	596072.79	1158093.33	3
137	596073.17	1158094.26	3
138	596078.02	1158110.44	6
139	596079.77	1158110.63	3
140	596080.24	1158111.78	3
141	596080.61	1158112.71	3
142	596073.64	1158081.72	6
143	596074.02	1158082.64	6
144	596038.26	1158080.93	6
145	596037.33	1158081.31	6
146	596085.84	1158121.95	3
147	596084.92	1158122.33	3
148	596080.32	1158142.37	6
149	596079.40	1158142.74	6
150	596080.88	1158143.76	6
151	596079.95	1158144.13	6