


**Dodatek č. 1 ke Smlouvě o podmínkách realizace projektu
v rámci Programu přeshraniční spolupráce
Česká republika – Svobodný stát Bavorsko Cíl EÚS 2014–2020**

Česká republika - Ministerstvo pro místní rozvoj

se sídlem: Staroměstské nám. 6, 110 15 Praha 1

zastoupené: RNDr. Jiřím Horáčkem, ředitelem odboru evropské územní spolupráce



(dále jen „Národní orgán“)

na straně jedné

a

ZIP o.p.s.

se sídlem: Tomanova 3 - 5 č.p. 2424, 2645, 320 16 Plzeň

zastoupená: Mgr. Radkem Širokým, Ph.D., ředitelem

zapsaná v rejstříku obecně prospěšných společností vedeném Krajským soudem v Plzni, oddíl O, vložka 45



(dále jen „Partner“)

na straně druhé

uzavřely

v návaznosti na Smlouvu o podmínkách realizace projektu v rámci Programu přeshraniční spolupráce Česká republika – Svobodný stát Bavorsko Cíl EÚS 2014–2020 (dále jen „Smlouva“) ze dne 25.04.2018, kterou jsou stanoveny podmínky pro realizaci aktivit české části projektu:

Číslo projektu:	211
Název projektu:	Moderní zpřístupnění historických pramenů
Prioritní osa:	4
Specifický cíl:	11

(dále jen „Projekt“)

tento Dodatek.

Čl. 1

Příloha č. 2: Rozhodnutí Monitorovacího výboru.

Nová verze Přílohy č. 2 Rozhodnutí Monitorovacího výboru je připojena k tomuto dodatku.


Čl. 2

Všechna ostatní ustanovení Smlouvy zůstávají nezměněna.

Či. 3


1. Dodatek je vyhotoven ve 3 stejnopisech, z nichž každý má platnost originálu. Jednotlivá vyhotovení budou distribuována a archivována: jeden stejnopis obdrží Partner, jeden Národní orgán a jeden Kontroloři.
2. Smluvní strany se dohodly, že tento Dodatek se uzavírá a nabývá účinnosti dnem uveřejnění v registru smluv v souladu se zákonem č. 340/2015 Sb., o zvláštních podmínkách účinnosti některých smluv, uveřejňování těchto smluv a o registru smluv (zákon o registru smluv), v platném znění.
3. Smluvní strany prohlašují, že si text Dodatku pečlivě před jeho podpisem přečetly, s jeho obsahem bez výhrad souhlasí, že je projevem jejich svobodné a vážné vůle, prosté omylu, na důkaz čeho připojují své podpisy.

V *Přimi* dne *24. 02. 2020*
Za Partnera



Mgr. Radek Siroky, Ph.D.
ředitel

V Praze, dne *24. 02. 2020*
Za Národní orgán



ředitel Odboru evropské územní spolupráce
Ministerstva pro místní rozvoj

Za věcnou a formální správnost Dodatku:

V Písku, dne *27. 01. 2020*
Za Centrum pro regionální rozvoj České republiky



Ing. Milan Voldřich
vedoucí oddělení pro NUTS II Jihozápad
Centra pro regionální rozvoj České republiky



Programm zur grenzübergreifenden Zusammenarbeit Freistaat Bayern – Tschechische Republik Ziel ETZ 2014-2020 /

Program přeshraniční spolupráce Česká republika – Svobodný stát Bavorsko Cíl EÚS 2014-2020

Entscheidung des Begleitausschusses zum Projekt / Rozhodnutí Monitorovacího výboru k projektu 211

Moderní zpřístupnění historických pramenů Moderner Zugang zu historischen Quellen

Kommentarfeld / Pole pro komentář

Das Projekt wurde zum 2. Mal im Begleitausschuss vorgelegt. /
Projekt byl předložen po 2. na Monitorovací výbor.

Zuständige Stellen / Příslušná místa

Antragsbearbeitende Stelle LP / Místo zpracovávající žádost VP

Plzeňský kraj

Antragsbearbeitende Stelle PP / Místo zpracovávající žádost PP

Oberpfalz

Ressortzuständigkeit in BY / Rezort v BY

StMBW





I. Zusammenfassende Angaben zum Projektantrag / Shrnující údaje k projektové žádosti

Eckdaten des Projekts / Identifikace projektu

Projektlaufzeit / Doba realizace projektu 36 Monate / měsíců	Projektbeginn / Začátek realizace projektu 01.03.2018	Projektende / Konec realizace projektu 28.02.2021
Prioritätsachse / Prioritní osa	4 Nachhaltige Netzwerke und institutionelle Kooperation / Udržitelné sítě a institucionální spolupráce	
Spezifisches Ziel / Specifický cíl	Intensivierung der Integration, Harmonisierung und Kohärenz im bayerisch-tschechischen Grenzraum / Dosažení vyšší míry přeshraniční integrace, harmonizace a soudržnosti v česko-bavorském příhraničí	
Ergebnisindikator / Indikátor výsledku	Intensität der grenzübergreifenden Zusammenarbeit / Intenzita přeshraniční spolupráce	
Outputindikator / Indikátor výstupu Zielwert / Cílová hodnota	Zahl der in institutionellen, langfristigen Kooperationen eingebundenen Partner / Počet partnerů zapojených do dlouhodobých institucionálních kooperací	5,00
Gesamtes förderfähiges Budget / Celkový způsobilý rozpočet		964.140,06 €
Gesamtbudget der Aktivitäten außerhalb des Programmgebiets (indikativ) / Celkové způsobilé výdaje aktivit mimo dotační území (indikativně)		476.294,00 €
Beihilferelevanz des Projekts / Relevance veřejné podpory projektu	Nein / Ne	
Falls ja, Umsetzung über AGVO oder <i>de minimis</i> / Pokud ano, realizace v souladu s obecným nařízením o blokových výjimkách nebo v rámci <i>de minimis</i>	-	

Ort der Projektdurchführung / Místo realizace projektu

Ausgewählte NUTS Regionen des Programmgebiets im Freistaat Bayern / Vybrané regiony NUTS v dotačním území ve Svobodném státě Bavorsko

Ausgewählte NUTS Regionen des Programmgebiets in der Tschechischen Republik / Vybrané regiony NUTS v dotačním území v České republice

- Plzeňský kraj
- Karlovarský kraj



Projektzusammenfassung

Die digitalisierten Archivquellen des CZ-BY Grenzgebiets stehen auf dem Portal „Porta Fontium“ zur Verfügung. Das System entstand vornehmlich für den physischen Schutz der wertvollen Dokumente. Das Recherchieren erfolgt dabei allerdings manuell und ist sehr textintensiv. Gleichzeitig sind in der aktuellen Version die historischen Karten nicht enthalten. Das Hauptziel des Projektes ist daher die Archivquellen aus dem CZ-BY Grenzgebiet der breiten Laien- und Fachöffentlichkeit durch modernste Informationstechnologien zugänglich zu machen.

Teilziel des gemeinsamen Projekts ist die erstmalige Zusammenführung und Online-Präsentation historischer Karten und Pläne zur gemeinsamen tschechisch-bayerischen Geschichte bis zum Jahre 1918 aus bayerischen und tschechischen Archiven. In einem ersten Schritt werden in dem Gebietsarchiv in Pilsen und den staatlichen Archiven Bayerns nach einschlägigen Karten und Plänen aus dem Grenzgebiet (Fördergebiet) recherchiert. Die als projektrelevant identifizierten Archivalien werden von eigens zu schaffenden Projektstellen nach einheitlichen Kriterien verzeichnet und verschlagwortet. Dabei wird auch der Erhaltungszustand der Archivalien festgehalten. Anschließend werden die ausgewählten Karten und Pläne verpackt und zur Digitalisierung vorbereitet. Alle digitalisierten Karten und Pläne und auch die Metadaten werden auf dem Portal veröffentlicht.

Weiter werden wir uns einer übersichtlichen Präsentation und dem Recherchieren von bzw. in Bilddateien widmen. Zuerst wird eine Bildanalyse durchgeführt, basierend auf dieser Analyse wird eine Segmentierung und Verschlagwortung umgesetzt. Der Benutzer sieht die Daten daraufhin in übersichtlichen Schichten (Texte, Bilder mit Beschreibung). Ein weiteres Angebot betrifft die Suche in den handgeschriebenen Chroniken nach extrahierten Bildmustern. Man kann so die Suchergebnisse auf jene Seiten begrenzen, bei denen ein Teil des Textes zu finden ist (z.B. „Kloster“), ggf. Fotos, die der Vorlage ähnlich sind.

Das vierte Ziel ist der intelligente Volltext-Zugang zu den Dokumenten. Zuerst werden ausgewählten Zeichen optisch in Textform überführt. Diese Dokumente werden anschließend mit Methoden der linguistischen Datenverarbeitung analysiert. Der Benutzer kann die Fragen in natürlicher Sprache stellen und bekommt daraufhin relevante Antworten angezeigt (z.B. werden Dokumente gefunden, bei denen „Hund“ in beliebiger Form auftaucht).

Schließlich sollen die Projektergebnisse der Fach- und Laienöffentlichkeit durch Workshops und Schulungen präsentiert werden. Das Portal dient somit der Fach- und Laienöffentlichkeit in einem größeren Umfang als bisher. Gleichzeitig wird so Feedback von den Benutzern eingeholt, das bei der Umsetzung der Teilziele helfen soll.

Während der Projektumsetzung vernetzen sich die Fachleute beider Nachbarstaaten aus verschiedenen Bereichen: Geschichte, Bau-Historische Forschung, Archäologie und Informatik.

Shrnutí projektu

V současné době jsou digitalizované archivní prameny v česko-bavorském příhraničí k dispozici prostřednictvím portálu „Porta Fontium“. Tento systém vznikl především pro fyzickou ochranu cenných dokumentů, proto je vyhledávání informací stále závislé na ručním procházení a pročítání mnohostránkových textů. Zároveň v aktuální verzi systému nejsou obsaženy historické mapy. Hlavním cílem předkládaného projektu je zpřístupnění archivních pramenů z česko-bavorského příhraničí širokému spektru uživatelů z řad odborné i laické veřejnosti pomocí nejmodernějších informačních technologií.

Prvním dílčím cílem společného projektu je vůbec první spojení historických map a plánů ke společným česko-bavorským dějinám až do roku 1918 a jejich online prezentace. V prvním kroku dojde k vyhledání relevantních map a plánů z pohraničí (spadajících do dotazního území). Nalezené archiválie budou popsány a oklíčovány. Návazně budou vybrané mapy a plány adjustovány a připraveny k digitalizaci. Na závěr budou všechny digitalizáty i příslušná metadata zveřejněny v portálu.

Dalším dílčím cílem bude umožnění vyhledávání informací podle lokalizačních údajů. Portál bude propojen s mapovými podklady. Bude možno tak vyhledávat různé typy dokumentů podle jejich místa na mapě s možností filtrace zobrazovaných typů dokumentů (např. pouze kroniky). Dále bude umožněno zobrazit vybrané dokumenty na mapě.

Dále se zaměříme na přehlednou prezentaci a efektivní vyhledávání obrazových dokumentů. Nejdříve bude provedena podrobná analýza a jejím základem bude provedena segmentace a související anotace. Uživatel tak uvidí dokument ve vrstvách (text, obrázky s popisem), což bude přehlednější. Dále bude nabídnuto vyhledávat v rukopisných kronikách podle extrahovaných vzorů. Bude tak možno omezit výsledek vyhledávání jen na strany, kde se vyskytuje určitá část textu (např. „klášter“), případně fotografie, které jsou podobné dané předloze.

Čtvrtý dílčí cíl se zabývá inteligentním full-textovým zpřístupněním dokumentů. Nejdříve bude proveden optický převod znaků vybraných tištěných dokumentů do textové podoby. Tyto dokumenty budou dále analyzovány metodami automatického zpracování přirozeného jazyka. Uživatel bude moci provádět dotazy v přirozeném jazyce a odpověď systému bude více relevantní (např. budou nalezeny všechny dokumenty, kde se vyskytuje slovo „pes“ v libovolném tvaru).

Posledním cílem je prezentace výsledků projektu odborníkům i širší veřejnosti prostřednictvím workshopů a školení. Portál tak bude sloužit odborné i laické veřejnosti v mnohem větší míře, než dosud. Zároveň bude od uživatelů získána zpětná vazba, která přispěje k řešení výše uvedených dílčích cílů.

Při řešení projektu dojde k unikátnímu navázání spolupráce odborníků ze dvou sousedních států a různých výzkumných oblastí: historie, stavební historický průzkum, archeologie a informatika.



Projektgesamtziel

Die in tschechischen und bayerischen Archiven verwahrten, in unterschiedlichen Sprachen beschriebenen historischen Karten und Pläne bedürfen eine Zusammenführung auf einer gemeinsamen, zweisprachigen Plattform Innerhalb der grenzüberschreitenden Kooperation. Diese bereits mit vergangenen Projekten angelegte Zusammenarbeit wird seine integrative Kraft nun fortsetzen und intensivieren. Um einen modernen Zugang zu den Dokumenten in Porta Fontium (effiziente Informationssuche in den Handschriften und Bildern, intelligente Volltext-Suchmaschine in den Druckdokumenten) entwickeln zu können, ist die enge Kooperation der beiden Forschungseinrichtungen auf beiden Seiten der Grenze (NLP Gruppe der WBU und Lehrstuhl für Mustererkennung, Universität Erlangen-Nürnberg). Diese Verbindung ist für die guten Ergebnisse entscheidend. Die Mitarbeiter von ZIP o.p.s. werden die Unterstützung für die Forschungsmitarbeiter leisten. Durch die Zugänglichmachung des historischen Kartenmaterials auf der Quellenplattform "Porta fontium" kann die gemeinsame Geschichte des Grenzraumes auf neuartige, visualisierte und eindrucksvolle Weise erforscht und erzählt werden. Dies trägt entscheidend zur Förderung des gemeinsamen Hintergrundes des Grenzgebietes bei.

Ergebnisse des Projekts

Erstellen eines umfassenden Fundaments an gemeinsamen Karten und Plänen für die weitere Förderung heimatkundlicher und wissenschaftlicher Vorhaben der Geschichte des bayerisch-tschechischen Grenzgebietes unter Verwendung aussagekräftiger Verzeichnungsdatensätze zur Ermöglichung einer umfassenden Online-Recherche.

Beitrag zu den Horizontalen Prinzipien / Přínos k horizontálním zásadám

Nachhaltige Entwicklung /
Udržitelný rozvoj

Chancengleichheit und Nichtdiskriminierung /
Rovné příležitosti a zamezení diskriminace

Gleichstellung von Männern und Frauen /
Rovnost mezi muži a ženami

Erfüllung der Kooperationskriterien / Splnění kritérií spolupráce

Die Kriterien Gemeinsame Ausarbeitung und Gemeinsame Durchführung werden verpflichtend erfüllt. / Kritérium Společná příprava a Společná realizace jsou splněna povinně.

Gemeinsames Personal / Společný personál

Gemeinsame Finanzierung / Společné financování

Projektpartner / Partneři projektu

Leadpartner / Vedoucí partner LP1

Name der Organisation / Název organizace

Staat / Stát

Sitz außerhalb des Programmgebiets / Sídlo mimo dotační území

Kontaktperson / Kontaktní osoba

Hlavní cíl projektu

Historické mapy a plány popsané v několika jazykových mutacích a uložené v českých a bavorských archivech výslovně vyzývají ke sloučení do společné dvoujazyčné platformy v rámci přeshraniční spolupráce. Tato již realizovanými projekty zcela etablovaná spolupráce nyní bude pokračovat a svou integrující sílu ještě zintenzivní, do projektu budou také zapojeni další partneři. Pro umožnění moderního přístupu (efektivní vyhledávání informací v ručně psaných textech a fotografiích, inteligentní dvojazyčné full-textové vyhledávání v tištěných dokumentech) k historickým materiálům obsažených v portálu "Porta fontium" bude potřeba zapojení a úzká spolupráce dvou prestižních výzkumných pracovišť na české i bavorské straně (NLP skupina na ZČU a skupina Computer vision Univerzity Erlangen-Nürnberg). Toto spojení je stěžejní pro dosažení dobrých výsledků v oblasti analýzy obrazových historických dokumentů a dvojazyčného inteligentního full-textového vyhledávání. Odborníci ze ZIP o.p.s. jim budou poskytovat nezbytnou podporu. Zpřístupněním historického kartografického materiálu a umožněním moderního efektivního přístupu ke všem dokumentům na portálu Porta fontium může začít zkoumání a interpretace společných dějin příhraničí zcela novým, vizualizovaným a jedinečným způsobem. To zásadně přispěje k pocitu vzájemné sounáležitosti v pohraničních oblastech.

Výsledky projektu

Zpřístupnění archivních pramenů z česko-bavorského příhraničí širokému spektru uživatelů z řad odborné i laické veřejnosti pomocí nejmodernějších informačních technologií spolu s vytvořením široké společné základny historických map s možnostmi efektivních online rešerší významně podpoří vlastivědné a vědecké bádání o historii česko-bavorského příhraničí.

neutral / neutrální

neutral / neutrální

neutral / neutrální

Západočeská univerzita v Plzni

ČESKÁ REPUBLIKA

nein / ne

Pavel Král



Rechtsform / Právní forma

Rechtsstatus / Typ prostředků

Projektpartner / Projektový partner PP 2

Name der Organisation / Název organizace

Staat / Stát

Sitz außerhalb des Programmgebiets / Sídlo mimo dotační území

Kontaktperson / Kontaktní osoba

Rechtsform / Právní forma

Rechtsstatus / Typ prostředků

Projektpartner / Projektový partner PP 3

Name der Organisation / Název organizace

Staat / Stát

Sitz außerhalb des Programmgebiets / Sídlo mimo dotační území

Kontaktperson / Kontaktní osoba

Rechtsform / Právní forma

Rechtsstatus / Typ prostředků

Projektpartner / Projektový partner PP 4

Name der Organisation / Název organizace

Staat / Stát

Sitz außerhalb des Programmgebiets / Sídlo mimo dotační území

Kontaktperson / Kontaktní osoba

Rechtsform / Právní forma

Rechtsstatus / Typ prostředků

Projektpartner / Projektový partner PP 5

Name der Organisation / Název organizace

Staat / Stát

Sitz außerhalb des Programmgebiets / Sídlo mimo dotační území

Kontaktperson / Kontaktní osoba

Rechtsform / Právní forma

Rechtsstatus / Typ prostředků

Veřejná vysoká škola, státní vysoká škola

öffentlich / öffentlich

Státní oblastní archiv v Plzni

ČESKÁ REPUBLIKA

nein / ne

Karel Halla

Stát, organizační složka státu

öffentlich / öffentlich

Generaldirektion der Staatlichen Archive Bayerns

DEUTSCHLAND

ja / ano

Andreas Nestl

Sonstiges (Öffentlich)

öffentlich / öffentlich

ZIP o.p.s.

ČESKÁ REPUBLIKA

nein / ne

Radek Široký

Obecně prospěšná společnost - soukromé prostředky

privat / privat

Friedrich-Alexander-Universität Erlangen-Nürnberg

DEUTSCHLAND

ja / ano

Lisa Ebert

Körperschaft des öffentlichen Rechts

öffentlich / öffentlich

Projektbudget / Rozpočet projektu

**Kostenplan / Rozpočet**

	LP1 (CZ)	PP2 (CZ)	PP3 (DE)	PP4 (CZ)	PP5 (DE)	Gesamt / Celkem
Anwendung der Personalkostenpauschale / Uplatnění paušálu na personální náklady	nein / ne	nein / ne	nein / ne	nein / ne	nein / ne	-
Personalkosten / Personální náklady	270.939,92 €	26.206,00 €	62.587,25 €	88.526,00 €	276.842,55 €	725.101,72 €
Büro- und Verwaltungsausgaben / Kancelářské a administrativní výdaje	40.640,99 €	0,00 €	9.388,09 €	13.278,90 €	41.526,38 €	104.834,34 €
Reise- und Unterbringungskosten / Náklady na cestování a ubytování	17.150,00 €	5.000,00 €	8.000,00 €	5.000,00 €	5.050,00 €	40.200,00 €
Kosten für externe Expertise und Dienstleistungen / Náklady na externí odborné poradenství a na služby	0,00 €	9.500,00 €	60.750,00 €	8.452,00 €	0,00 €	78.702,00 €
Ausrüstungskosten / Výdaje na vybavení	5.300,00 €	4.500,00 €	0,00 €	5.502,00 €	0,00 €	15.302,00 €
Anschaffung und Miete von Immobilien sowie Baukosten / Pořízení a pronájem nemovitostí a stavební práce	0,00 €	0,00 €	0,00 €	0,00 €	0,00 €	0,00 €
Gesamtbudget / Celkové způsobilé výdaje	334.030,90 €	45.206,00 €	140.725,33 €	120.758,90 €	323.418,93 €	964.140,06 €
Nettoeinnahmen / Čisté příjmy	0,00 €	0,00 €	0,00 €	0,00 €	0,00 €	0,00 €
Gesamtes förderfähiges Budget / Celkový způsobilý rozpočet	334.030,90 €	45.206,00 €	140.725,33 €	120.758,90 €	323.418,93 €	964.140,06 €
Finanzierungsplan / Finanční plán						
	LP1 (CZ)	PP2 (CZ)	PP3 (DE)	PP4 (CZ)	PP5 (DE)	Gesamt / Celkem
Ziel ETZ Mittel (EFRE-Mittel) / Prostředky Cíle EÚS (prostředky ERDF)	283.926,26 €	38.425,10 €	119.616,53 €	102.645,06 €	274.906,09 €	819.519,04 €



Nationale Kofinanzierung / Národní spolufinancování	50.104,64 €	6.780,90 €	21 108,80 €	18.113,84 €	48.512,84 €	144.621,02 €
• Davon öffentliche Finanzierungsbeiträge / Z toho financování z veřejných zdrojů	50.104,64 €	6.780,90 €	21.108,80 €	6.037,90 €	48.512,84 €	132.545,08 €
• Davon private Finanzierungsbeiträge / Z toho financování ze soukromých zdrojů	0,00 €	0,00 €	0,00 €	12.075,94 €	0,00 €	12.075,94 €
Gesamtes förderfähiges Budget / Celkový způsobilý rozpočet	334.030,90 €	45.206,00 €	140.725,33 €	120.758,90 €	323.418,93 €	964.140,06 €
Fördersatz / Dotační sazba	85,00 %	85,00 %	85,00 %	85,00 %	85,00 %	-

Finanzierungsquellen der Partnermittel des Partners / Zdroje financování prostředků partnera LP1 (CZ)

Západočeská univerzita v Plzni	Bundesmittel / Bundesmittel	33.404,64 €
MMR ČR	Bundesmittel / Bundesmittel	16.700,00 €

Finanzierungsquellen der Partnermittel des Partners / Zdroje financování prostředků partnera PP2 (CZ)

Státní oblastní archiv v Plzni	Bundesmittel / Bundesmittel	6.780,90 €
--------------------------------	-----------------------------	------------

Finanzierungsquellen der Partnermittel des Partners / Zdroje financování prostředků partnera PP4 (CZ)

ZIP o.p.s.	Private Mittel / Private Mittel	12.075,94 €
MMR ČR	Bundesmittel / Bundesmittel	6.037,90 €





II. Entscheidung / Rozhodnutí

Entscheidung in der 10. Sitzung des Begleitausschusses am 26.11.2019 /
Rozhodnutí Monitorovacího výboru na 10. zasedání dne 26.11.2019:

Eingeplant / Naplánován - Änderungsvorlage BA Nr. 001-LP1 / Předložení změn MV č. 001-LP1

Finanzierungsplan / Finanční plán

	LP1 (CZ)	PP2 (CZ)	PP3 (DE)	PP4 (CZ)	PP5 (DE)	Gesamt / Celkem
Ziel ETZ Mittel (EFRE-Mittel) / Prostředky Cíle EÚS (prostředky ERDF)	283.926,26 €	38.425,10 €	119.616,53 €	102.645,06 €	274.906,09 €	819.519,04 €
Nationale Kofinanzierung / Národní spolufinancování	50.104,64 €	6.780,90 €	21.108,80 €	18.113,84 €	48.512,84 €	144.621,02 €
• Davon öffentliche Finanzierungsbeiträge / Z toho financování z veřejných zdrojů	50.104,64 €	6.780,90 €	21.108,80 €	6.037,90 €	48.512,84 €	132.545,08 €
• Davon private Finanzierungsbeiträge / Z toho financování ze soukromých zdrojů	0,00 €	0,00 €	0,00 €	12.075,94 €	0,00 €	12.075,94 €
Gesamtes förderfähiges Budget / Celkový způsobilý rozpočet	334.030,90 €	45.206,00 €	140.725,33 €	120.758,90 €	323.418,93 €	964.140,06 €
Fördersatz / Dotační sazba	85,00 %	85,00 %	85,00 %	85,00 %	85,00 %	-

Finanzierungsquellen der Partnermittel des Partners / Zdroje financování prostředků partnera LP1 (CZ)

Západočeská univerzita v Plzni	Bundesmittel / Bundesmittel	33.404,64 €
MMR ČR	Bundesmittel / Bundesmittel	16.700,00 €



Finanzierungsquellen der Partnermittel des Partners / Zdroje financování prostředků partnera PP2 (CZ)

Státní oblastní archiv v Plzni	Bundesmittel / Bundesmittel	6.780,90 €
--------------------------------	-----------------------------	------------

Finanzierungsquellen der Partnermittel des Partners / Zdroje financování prostředků partnera PP4 (CZ)

ZIP o.p.s.	Private Mittel / Private Mittel	12.075,94 €
MMR ČR	Bundesmittel / Bundesmittel	6.037,90 €

Vorbehalt / Výhrada

Erläuterungen / Vysvětlivky

**Entscheidung in der 6. Sitzung des Begleitausschusses am 07.12.2017 /
Rozhodnutí Monitorovacího výboru na 6. zasedání dne 07.12.2017:**

Eingeplant / Naplánován

Enthaltungen / Zdržení se hlasování: Bezirk Südböhmen / Jihočeský kraj

**Entscheidung in der 10. Sitzung des Begleitausschusses am 26.11.2019 /
Rozhodnutí Monitorovacího výboru na 10. zasedání dne 26.11.2019:**

Anhand der Änderungsvorlage BA Nr. 001-LP1 wurde der Änderung der Aktivitäten außerhalb des Fördergebietes in Höhe von 12.150,- EUR zugestimmt. /
Na základě Předložení změn MV č. 001-LP1 byl vysloven souhlas se změnou aktivit mimo dotační území ve výši 12 150,- EUR.



