

Dodatek č. 1 ke smlouvě o dílo a smlouvy příkazní č. 2305/2019/OI/VZKÚ



Smluvní strany



Statutární město Ostrava

Prokešovo náměstí 8, 729 30 Ostrava
zastoupeno náměstkyní primátora
Mgr. Zuzanou Bajgarovou

SHB, akciová společnost

se sídlem: Masná 1493/8, 702 00 Ostrava
zastoupena: Ing. Hubert Řehulka, ředitel společnosti
zapsána v OR: KS v Ostravě, oddíl B, vložka 4477

IČO: 00845451
DIČ: CZ00845451 (plátce DPH)
Peněžní ústav: 
Číslo účtu: 

IČO: 25324365
DIČ: CZ25324365
Peněžní ústav: 
Číslo účtu: 

dále též jen **objednatel nebo příkazce**

dále též jen **zhotovitel nebo příkazník**

Obsah

čl.I.

1. Smluvní strany uzavřely smlouvu o dílo a smlouvu příkazní č. 2305/2019/OI/VZKÚ (dále jen „Smlouva“), jejímž předmětem je realizace nezbytných dokumentací a předpokladů pro stavbu „*Rozšíření ul. Hlučínské před křižovatkou s ul. Slovenskou (PD+AD+IČ)*“, v k.ú. Moravská Ostrava a Přívoz, vč. výkonu inženýrské činnosti, koordinátora BOZP a autorského dozoru po dobu realizace stavby.
2. Smluvní strany se v souladu s čl. V. odst. 15 části D Smlouvy dohodly na uzavření dodatku č. 1 ke Smlouvě (dále jen „Dodatek č. 1“) na realizaci nezbytných dokumentací a předpokladů stavby „*Rozšíření ul. Hlučínské před křižovatkou s ul. Slovenskou (PD+AD+IČ)*“, z důvodu změny povolovacího režimu stavby, vyvolaného zejména novelou zákona č. 183/2006 Sb. o územním plánování a stavebním řádu (stavební zákon) dále a stanoviskem Krajského úřadu Moravskoslezského kraje, Odboru dopravy a chytrého regionu v Ostravě, č.j. MSK 134233/2019 ze dne 5. 12. 2019, kterým si budoucí povolovací orgán stavby hlavní změnu povolovacího režimu vyžádal.
3. Změna způsobu povolovacího režimu a změna smluvního vztahu nastala po ukončené fázi po předání čistopisu dokumentace pro územní rozhodnutí (DÚR). V další fázi plnění díla bude nahrazena fáze zhotovení dokumentace pro stavební povolení (DSP) stupněm dokumentace pro společné povolení (DUSP).

čl.II.

1. **Část B Smlouvy, článek I. Předmět smlouvy** – text odst. 1. B) čl. I. části B) smlouvy se v původním znění zcela ruší a nahrazuje novým zněním:

B) Dokumentace pro vydání společného povolení (DUSP)

- Dokumentace pro vydání společného povolení bude zpracována dle zákona č. 183/2006 Sb., o územním plánování a stavebním řádu, ve znění pozdějších předpisů (dále také „stavební zákon“), dle souvisejících prováděcích předpisů a vyhlášek k tomuto zákonu, ve znění pozdějších předpisů dle všech příloh v těchto dokumentech citovaných, zejména s vyhláškou č. 499/2006 Sb., o dokumentaci staveb, ve znění pozdějších předpisů. Dokumentace musí respektovat požadavky na stavby pozemních komunikací a veřejného prostranství stanovené vyhláškou č. 398/2009 Sb., o obecných technických požadavcích zabezpečujících bezbariérové užívání staveb, ve znění pozdějších předpisů.
- Součástí dokumentace pro vydání společného povolení bude:
 - geodetické zaměření řešeného území (polohopis, výškopis) včetně zaměření všech inženýrských sítí, příp. provedení sond pro upřesnění hloubky položených sítí,
 - veškeré průzkumné práce nezbytné pro realizaci stavby – radonový průzkum včetně stanovení radonového indexu, inženýrsko - geologický průzkum včetně zajištění dynamické penetrace, hydrogeologický průzkum, atmogeochemický (metanový) průzkum, hluková a rozptylová studie, dendrologický průzkum aj., včetně zapracování výsledků průzkumů do dokumentace (DUSP),
 - mapové podklady pro vyřešení majetkových vztahů, záborový elaborát dočasných a trvalých záborů,
 - doklady o výsledcích jednání s rozhodujícími orgány a organizacemi ve smyslu stavebního zákona, ostatními účastníky řízení a dle požadavků objednatele a budoucího uživatele včetně zapracování podmínek z vydaných pravomocných rozhodnutí do dokumentace pro společné povolení (rozhodnutí o kácení, atd.), aby mohlo být vydáno pravomocné společné povolení
 - dokumentace pro společné povolení musí splňovat technické řešení v souladu s platnou legislativou a technickými normami,
 - soupis stavebních prací, dodávek a služeb včetně výkazu výměr (oceněný) členěný dle jednotlivých stavebních objektů, časový harmonogram, trvalé a provizorní dopravní značení odsouhlasené dopravní komisí. Položkový rozpočet stavby podepsaný autorizovaným projektantem bude členěný podle jednotného ceníku stavebních prací v aktuální cenové úrovni ve formě oceněného soupisu prací (rozpočet musí vždy obsahovat sloupec, ve kterém je uveden odkaz na typ použité cenové soustavy ve tvaru „rok typ cenové soustavy“).
Pokud budou v položkovém rozpočtu uvedeny položky charakteru soubor nebo komplet, musí projektant k použitým jednotkám připojit jejich přesnou specifikaci a způsob jejich ocenění.
Pokud projektant uvede vlastní položky, které nejsou definovány v použité cenové soustavě, uvede také jejich přesnou specifikaci a způsob jejich ocenění. Součástí položkového rozpočtu stavby budou také jednotkové ceny stavebních prací, které jsou uvedeny v cenové soustavě. Pokud je jednotková cena uvedená projektantem vyšší než jednotková cena uvedená v cenové soustavě, je nutné rozdíl vysvětlit. Výstupem specifikace souborů, kompletů nebo vysvětlení vyšší jednotkové ceny položek je vždy naskenovaný dokument opatřený podpisem autorizovaného projektanta.
- Soupis stavebních prací, dodávek a služeb včetně výkazu výměr bude členěn na dílčí celky, příp. jiné části a to tak, aby bylo možno vymezit hlavní a vedlejší aktivity projektu.
- Dokumentaci pro společné povolení v konečné podobě (včetně zapracovaných stanovisek a vyjádření od dotčených orgánů a správců, dokladové části) zhotovitel předá objednateli za účelem připomínkování v listinné podobě v 1 vyhotovení a 1x v elektronické podobě na CD (DVD)-ROM. Výkresová část ve formátu kompatibilním s programem Adobe Acrobat Reader (*.pdf) a textová část ve formátu kompatibilním s programem Microsoft WORD.
- Čistopis dokumentace pro společné povolení bude předán objednateli v listinné podobě **v 6 vyhotoveních** (každé vyhotovení projektové dokumentace bude opatřeno autorizačním razítkem a podpisem oprávněného projektanta).
- Dokumentace pro společné povolení bude objednateli předána také v elektronické podobě, a to následovně:
 - 1x CD(DVD)-ROM s kompletní dokumentací pro společné povolení v elektronické podobě, a to textová část ve formátu kompatibilním s programem Microsoft WORD a výkresová část ve formátu kompatibilním s programem AutoCAD 2010 pro čtení a zápis (*.dwg),

- 1x CD(DVD)-ROM s kompletní dokumentací pro společné povolení v elektronické podobě, a to textová část ve formátu kompatibilním s programem Microsoft WORD a výkresová část ve formátu kompatibilním s programem Adobe Acrobat Reader (*.pdf), příp. po dohodě s objednatelem v jiném formátu,
- všechny výstupy z geodetických a průzkumných prací budou současně dodány v digitální podobě na 1 CD(DVD)-ROM, a to textová část ve formátu kompatibilním s programem Microsoft WORD, příp. Microsoft EXCEL a geodetické podklady ve formátu (*.dwg) kompatibilním s programem AutoCAD),
- 2x CD(DVD)-ROM se soupisem stavebních prací, dodávek a služeb s výkazem výměr elektronické podobě (1x oceněný a 1x neoceněný) podle § 12 vyhlášky č. 169/2016 Sb., o stanovení rozsahu dokumentace veřejné zakázky na stavební práce a soupisu stavebních prací, dodávek a služeb s výkazem výměr. Soupis stavebních prací, dodávek a služeb s výkazem výměr zhotovitel poskytne v následujících elektronických formátech:
 - a) ***.xls/xlsx** (výstup z rozpočtového programu EXCEL VZ),
 - b) originál v ***.pdf** (Portable Document Format), kde tvoří úvodní stranu naskenovaný soupis stavebních prací, dodávek a služeb, opatřený podpisem a razítkem autorizovaného projektanta,
 - c) ve struktuře ***.xml** (Extensible Markup Language Document) s datovým předpisem eSoupis a datovým předpisem uniXML.

2. Část B Smlouvy, článek II. Doba plnění, odst. 4, 5 nově zní takto:

4. DUSP včetně Plánu BOZP v požadovaném rozsahu dle odst. B a C, čl. I., Části B v konečné podobě bude za účelem připomínkování objednateli předán **do 25. 2. 2020**. Objednatel je povinen sdělit své připomínky k DUSP do 10 dnů od předání a zhotovitel je povinen vznesené připomínky do 10 dnů zapracovat následně do čistopisu DUSP.
5. Čistopis DUSP včetně Plánu BOZP v požadovaném rozsahu bude objednateli předán **do 5 dnů** od zapracování připomínek objednatele k DUSP dle předchozího odstavce tohoto článku smlouvy.

3. Část B Smlouvy, článek III. Cena díla nově zní takto:

„Cena za splnění díla dle části B, čl. I. této smlouvy je stanovena dohodou smluvních stran a činí:

Předmět plnění	Cena bez DPH v Kč	DPH v Kč	Cena vč. DPH v Kč
PD pro vydání společného povolení (DUSP)	455.000,00	95.550,00	550.550,00
Plán BOZP	11.200,00	2.352,00	13.522,00
PD pro provádění stavby (DPS)	147.000,00	30.870,00	177.870,00
Cena celkem	613.200,00	128.772,00	741.942,00

DPH se bude řídit právními předpisy platnými a účinnými ke dni zdanitelného plnění.“

4. Část C Inženýrská činnost, čl. I. Předmět, odst. 1 A) nově zní takto:

1. Příkazník se zavazuje jménem příkazce a na jeho účet odborně, podle pokynů příkazce a v rozsahu této části smlouvy v rámci realizace projektové činnosti stavby „Rozšíření ul. Hlučínské před křižovatkou s ul. Slovenskou“, v k.ú. Moravská Ostrava a Přívoz vykonávat:

A) Inženýrskou činnost ve fázi přípravy stavby

Statutární město Ostrava
magistrát

- a) projednání projektové dokumentace pro společné povolení s dotčenými orgány státní správy a se všemi subjekty, které přicházejí v úvahu dle stavebního zákona a požadavků příkazce,
- b) zajištění nezbytných příloh k žádosti o vydání společného povolení dle stavebního zákona a prováděcí vyhlášky č. 503/2006 Sb., o podrobnější úpravě územního řízení, veřejnoprávní smlouvy a územního opatření, ve znění pozdějších předpisů, tzn. zajištění závazných stanovisek dotčených orgánů, vyjádření vlastníků a provozovatelů veřejné dopravní a technické infrastruktury, vyjádření účastníků řízení a výpisů z katastru nemovitostí,
- c) vypracování a podání řádné žádosti o společné povolení u příslušného stavebního úřadu,
- d) zajištění vydání pravomocného společného povolení včetně všech rozhodnutí nezbytných k provedení díla (např. rozhodnutí o připojení pozemních komunikací, povolení ke kácení dřevin apod.)
- e) zajištění rozhodnutí o kácení,
- f) vedení přehledu všech nákladů spojených s inženýrskou činností,
- g) uplatňování práva v rozsahu prováděných činností u všech správních orgánů a právních subjektů, kromě zastupování příkazce ve sporech před příslušnými soudy,
- h) účast na vybraných kontrolních dnech s projektantem stavby dle požadavků příkazce,
- i) vyřešení všech majetkoprávních vztahů k pozemkům dotčených stavbou včetně přípravy návrhu smluv, jejich projednání s vlastníky nemovitostí a zajištění podpisu smluv (t.j. kupní smlouvy, smlouvy o právu provést stavbu, smlouvy o zřízení služebnosti, nájemní smlouvy, apod.),
- j) příprava návrhu smluv o realizaci přeložek inženýrských sítí, jejich projednání s vlastníky a provozovateli infrastruktury, zajištění jejich podpisu a vyřešení všech majetkoprávních vztahů k daným přeložkám.

5. **Část C Inženýrská činnost, článek II. Doba plnění, odst. 2** se ruší bez náhrady.

6. **Část C Inženýrská činnost, článek II. Doba plnění, odst. 3** se ruší a nahrazuje novým zněním:

3. Příkazník se zavazuje podat řádnou žádost o vydání společného povolení u příslušného stavebního úřadu nejpozději **do 5-ti pracovních dnů** po předání čistopisu projektové dokumentace pro společné povolení příkazci. Tuto skutečnost příkazník doloží potvrzením stavebního úřadu o přijaté žádosti.

7. **Část C Inženýrská činnost, článek IV Odměna, nově zní takto:**

Předmět plnění	Cena bez DPH v Kč	DPH v Kč	Cena vč. DPH v Kč
IČ pro vydání společného povolení	100.800,00	21.168,00	121.968,00
Funkce koordinátora BPZP	11.200,00	2.352,00	13.552,00
Autorský dozor	35.000,00	7.350,00	43.350,00
Cena celkem	147.000,00	30.870,00	177.870,00

„DPH se bude řídit právními předpisy platnými a účinnými ke dni zdanitelného plnění.“

8. **Část D Smlouvy, Společná ustanovení pro část B a C, čl. II., Platební podmínky, odst. 15, nově zní takto:**

k části B této smlouvy:

- po předání čistopisu DUSP včetně Plánu BOZP v požadovaném rozsahu vystaví zhotovitel fakturu na 60 % částky odpovídající tomuto plnění, přičemž dojde k odečtení částky zaplacené za čistopis DÚR, a to dle části B, čl. III. této smlouvy. Zbývající částka odpovídající 40 % z ceny příslušného plnění za zhotovení DUSP včetně Plánu BOZP bude uhrazena na základě faktury vystavené zhotovitelem po vydání společného povolení ke stavbě.
- po předání čistopisu DPS v požadovaném rozsahu vystaví zhotovitel fakturu na částku odpovídající tomuto plnění, a to dle části B, čl. III. této smlouvy.

k části C této smlouvy:

Statutární město Ostrava
magistrát

- za vykonanou inženýrskou činnost pro společné povolení vystaví příkazník fakturu na částku odpovídající tomuto plnění, a to dle části C, čl. IV. této smlouvy.
- za funkci koordinátora BOZP vystaví po předání aktualizovaného Plánu BOZP ke stavbě příkazník fakturu částku odpovídající tomuto plnění, a to dle části C, čl. IV. této smlouvy.
- za vykonaný autorský dozor vystaví po vydání kolaudačního souhlasu ke stavbě příkazník fakturu na částku odpovídající tomuto plnění, a to dle části C, čl. IV. této smlouvy.

čl.III.

1. Doložka platnosti právní jednání dle § 41 zákona č. 128/2000 Sb., o obcích (obecní zřízení), ve znění pozdějších změn a předpisů. O uzavření tohoto Dodatku č. 1 rozhodla rada města usnesením č. 03288/RM1822/48 ze dne 18.02.2020.
2. Tento Dodatek č. 1 nabývá účinnosti dnem uveřejněním prostřednictvím registru smluv. Jeho zaslání do registru smluv zajistí Statutární město Ostrava.
3. Ostatní ustanovení smlouvy tímto Dodatkem č. 1 nedotčená zůstávají nezměněna.
4. Smluvní strany shodně prohlašují, že si tento Dodatek č. 1 před jeho podpisem přečetly, dohodly se o celém jeho obsahu a bezvýhradně souhlasí se všemi jeho ustanoveními, což stvrzují svými podpisy.
5. Tento Dodatek č. 1 se stává nedílnou součástí smlouvy č. 2305/2019/OI/VZKÚ.
6. Tento Dodatek č. 1 je vyhotoven ve čtyřech stejnopisech s platností originálu podepsaných oprávněnými zástupci smluvních stran, přičemž objednatel (příkazce) obdrží tři a zhotovitel (příkazník) jedno vyhotovení.
7. Smluvní strany se dohodly ve smyslu § 1740 odst. 2 a 3 zákona č. 89/2012 Sb., občanský zákoník, že vylučují přijetí nabídky, která vyjadřuje obsah návrhu Dodatku č. 1 jinými slovy, i přijetí nabídky s dodatkem nebo odchylkou, i když dodatek či odchylka podstatně nemění podmínky nabídky.
8. Smluvní strany berou na vědomí, že k nabytí účinnosti tohoto Dodatku č. 1 je vyžadováno uveřejnění v registru smluv podle zákona č. 340/2015 Sb., o zvláštních podmínkách účinnosti některých smluv, uveřejňování některých smluv a o registru smluv (zákon o registru smluv). Zaslání smlouvy do registru smluv zajistí statutární město Ostrava, Informace o datu uveřejnil v registru smluv, závazná Nedílnou součástí tohoto dodatku je příloha:
Příloha č. 1 Dodatku č. 1 je Přílohou č. 3 Smlouvy – Stanovisko Krajského úřadu Moravskoslezského kraje č.j. MSK 134233/2019 ze dne 5.12.2019.

Za objednatele (příkazce)


V Ostravě: 19:022020

Mgr. Zuzana Bajgarová
náměstkyně primátora
na základě plné moci

Za zhotovitele (příkazníka)

V Ostravě: 21.02.2020

Ing. Hubert Řehulka, MBA
ředitel společnosti



KRAJSKÝ ÚŘAD
MORAVSKOSLEZSKÝ KRAJ
Odbor dopravy a chytrého regionu
28. října 117, 702 18 Ostrava



Váš dopis zn.:

Ze dne:

Čj.: **MSK 134233/2019**

Sp. zn.:

205.2 S5 N

Vyřizuje:

Telefon:

Fax:

E-mail:

Datum:

2019-12-05

Statutární město Ostrava

Prokešovo náměstí 8

729 30 Ostrava

Zastoupeno

SHB, a. s.

Masná 1493/8

702 00 Ostrava

Stanovisko

Krajský úřad Moravskoslezského kraje (dále krajský úřad) obdržel žádost o vyjádření k dokumentaci stavby pod označením „**Rozšíření ul. Hlučinské před křižovatkou s ul. Slovenskou**“ (dále **předmětná stavba**), tj. k dokumentaci ve stupni DÚR a DSP, na pozemcích parc. č. 1179/21, 574/11, 907/1, 574/7, 971/1 vše k. ú. Přívoz.


Identifikace pozemků, katastrální území Přívoz:

Pozemky parc. č. 1179/21 (ostatní plocha/ostatní komunikace), 907/1 (ostatní plocha/silnice; silnice I/56, ul. Hlučinská, směr centrum), 574/11 (ostatní plocha/silnice) jsou vedeny v katastru nemovitostí na LV 1459 a jsou ve vlastnictví České republiky s právem hospodařit s tímto majetkem státu pro Ředitelství silnic a dálnic ČR, Na Pankráci 546/56, 140 00 Praha 4;

Pozemek parc. č. 574/7 (ostatní plocha/ostatní komunikace) je veden v katastru nemovitostí na LV 1375 a je ve vlastnictví Statutárního města Ostravy, Prokešovo náměstí 8, 729 30 Ostrava;

Pozemek parc. č. 971/1 (ostatní plocha/ostatní komunikace; silnice III/0581 ul. Slovenská) je veden v katastru nemovitostí na LV 103 a je ve vlastnictví Moravskoslezského kraje s právem hospodařit s tímto majetkem kraje pro příspěvkovou organizaci Správu silnic Moravskoslezského kraje (IČ: 00095711) Úprkova 795/1, 702 23 Ostrava.

Žádost podala společnost SHB a. s. (IČ: 25324365) se sídlem Masná 1493/8, 702 00 Ostrava, která zastupuje na základě plné moci Statutární město Ostrava (IČ: 00845451) Prokešovo náměstí 8, 729 30 Ostrava.

K žádosti bylo přiloženo: plná moc, dokumentace stavby odpovídající příloze 4 vyhlášky č. 499/2006 Sb., o dokumentaci staveb, ve znění vyhlášky č. 62/2013 a vyhlášky č. 405/2017 Sb. (A. Průvodní zpráva, B. Souhrnná technická zpráva, C.1 Situační výkres širších vztahů, C.3 Koordinační situační výkres, Vzorový příčný řez). Projektovou dokumentaci zpracoval žadatel a  – autorizovaný inženýr (ČKAIT 1103763) obor dopravní stavby.

Předmětná stavba je rozdělena na stavební objekty: SO 001 Příprava staveniště, SO 101 Rozšíření vozovky silnice I/56, SO 102 Rozšíření vozovky silnice III/0581, SO 103 Komunikace pro pěší, SO 190 Dopravní značení, SO 301 Úpravy silniční kanalizace, SO 401 Přeložka veřejného osvětlení, SO 402 Přeložky sdělovacích kabelů



www.msk.cz

CETIN a. s., SO 403.1 Přeložka kabelu komunikačních sítí – OVANET a. s., SO 403.2 Chránička pro kamerový systém OVANET, a. s., SO 404 Přeložka kabelu komunikačních sítí – Dial Telecom, a. s., SO 405 SSZ křižovatky č. 1088 Hlučinská x Slovenská, SO 801 Vegetační úpravy.

SO 001 Příprava území

Sejmutí humózní vrstvy, její přemístění na mezideponii, kácení 15ks stromů do průměru 20cm, **mýcení 130m²**, dočasné dopravní značení, náhradní pěší vazby;

SO 101 Rozšíření vozovky silnice I/56

Jízdní směr Hlučín – Ostrava

Stávající stav: jeden jízdní pruh přímý, jeden jízdní pruh přímý a pro odbočení vpravo.

Nový stav: jeden jízdní pruh pro odbočení vlevo šířky 3,25m (délka 77m; vyřazovací úsek 30m, čekací úsek 47m pro 6 -7 automobilů), jeden jízdní pruh přímý šířky 3,5m, jeden jízdní pruh pro odbočení vpravo šířky 3,5m a 0,25 + jeden řádek ze žulových kostek podél nového chodníku

Celková šířka jízdního směru Hlučín – Ostrava před světelně řízenou křižovatkou 10,5m

Délka úpravy silnice 128,36m.

Konstrukce vozovky:

Asfaltový koberec mastixový modifikovaný	SMA 11S	50mm
Posyp předobaleným kamenivem fr. 2/4		
Asfaltový postřik spojovací		
Asfaltový beton pro ložní vrstvy	ACL 22S	80mm
Asfaltový postřik spojovací		
Asfaltový beton pro podkladní vrstvy	ACP 22S	90mm
Asfaltový postřik infiltrační		
Posyp kamenivem, fr. 2/4		
Mechanicky zpevněné kamenivo	MZK 0/32 GA	200mm
Štěrkodrt'	ŠDA 0/32 GE	150mm
		570mm

Výškové vedení vychází ze stávajícího sklonu silnice

Příčný sklon 1,26% – 1,77%

Komunikace klesá sklonem 5,36% a údolnicový obloukem (R=750m) stoupá sklonem 0,31%

Vozovku lemuji kamenné krajníky s převýšením 80cm nad vozovkou

SO 102 Rozšíření vozovky silnice III/0581

Minimální rozšíření v oblouku křižovatky se silnicí I/56

Konstrukce vozovky: stejné jako S101

SO 103 Komunikace pro pěší

Stávající stav: chodník podél silnice I/56 šířky 3,0m

Nový stav: chodník podél rozšířené silnice I/56 šířky 2,5m, délky 95m

Konstrukce chodníku

Betonová zámková dlažba 200x100x60mm, šedá	DL I	60mm
Lože z drobného, drčeného kameniva 0-4	L	40mm
Štěrkodrt' 0-32mm	ŠD _B	200mm
	Min.	300mm

U přechodů pro chodce provedena bezbariérová úprava (umělá vodící linie)

Podél chodníku trubkové zábradlí v délce 50,70m výšky 1,0m ze strany svahu

SO 301 Úprava silniční kanalizace

Odvodnění silnice I/11 a odvodnění silnice III/0581



www.msk.cz

Odvádění srážkových vod: příčným, podélným sklonem vozovek a do podobrubníkových uličních vpustí (6 ks nových (4ks SO 101 a 2ks SO 102)

SO 401 Přeložka veřejného osvětlení:

Přeloženy 2 sloupy (stožár č. 71/129 a č. 69/127); svítidla stejného typu jako stávající; přeložka v délce 82,80m

SO 402 Přeložka sdělovacích kabelů CETIN

Stranová přeložka metalického kabelu v délce 26,74m (uložen do půlené chráničky)

SO 403.1 Přeložka kabelů komunikačních sítí – OVANET

Stranová přeložka kabelu v délce 17m; za obrubníkem nového chodníku

SO 403.2 Chránička pro kamerový systém - OVANET

Chránička HDPE 40 v délce 28,50m v přemístěném chodníku

SO 404 přeložka kabelů komunikačních sítí – Dial Telecom

Stranová přeložka kabelu v délce 17m; za krajním obrubníkem nového chodníku

SO 405 SSZ křižovatky č. 1088 Hlučínská x Slovenská

Nový výložníkový stožár

Přeložka stávajícího chodeckého stožáru

Kabelový rozvod SSZ délky 250,9m

Koordinací kabel SSZ délky 100m

Dotčeným územím procházejí tyto podzemní sítě: Dial Telecom, a. s., CETIN a. s., OVANET, a. s., veřejné osvětlení (Ostravské komunikace, a. s.), kabely světelně řízení křižovatky (Dopravní podnik Ostrava, a. s.), vodovod a kanalizace (Ostravské vodárny a kanalizace, a. s.)

V prostoru lokality „Černý potok“ jsou známy další investiční záměry 1) „Revitalizace tramvajové smyčky Hlučínská“; 2) „Parkoviště v Ostravě – Přívoze u tramvajové smyčky Hlučínská“.

Lokalizace předmětné stavby: Moravskoslezský kraj, statutární město Ostrava, lokalita Černý potok, městský obvod Moravská Ostrava a Přívoz, katastrální území Přívoz, úrovniová styková křižovatka silnice I/56 se silnicí III/0581 (světelně řízená): **číslo uzlu 1543A157 km 29,505** (dvě ramena silnice I/56; dotčeno rameno silnice I/56 (hlavní komunikace č. úseku 1543A158 (km 28,521) 1543A157 (km 29,505), číslo na tahu silnice I/56 20); třetí rameno je silnice III/0581 (č. úseku 1543A18006 (km 3,247) 1543A157 (km 3,960), číslo na tahu silnice III/0581 6), dotčený úsek silnice I/56: jízdní směr Hlučín – Ostrava, od km 29,403 (konec autobusového zářivu, autobusové zastávky č. 43660 „Ostrava, Přívoz, Hlučínská (označnick 1)) do km 29,505, dotčený úsek silnice III/0581: jízdní směr Hlučín – D1, od km 3,960 po km 3,913, příjezd na tramvajovou smyčku a parkoviště P +R.

Krajský úřad, vykonávající na základě § 29 odstavec 1) zákona č. 129/2000 Sb., o krajích (krajské zřízení), ve znění pozdějších předpisů, přenesenou působnost stanovenou mu § 40 odstavec 3) zákona č. 13/1997 Sb., o pozemních komunikacích, ve znění pozdějších předpisů (dále zákon o pozemních komunikacích) k podané žádosti a doložené dokumentaci uvádí:

Předloženou dokumentaci předcházel investiční záměr, ke kterému krajský vydal dne 12. 7. 2019 podrobné stanovisko č. j. MSK 102854/2019 sp. zn. DSH/17832/2019/Soc.

Nyní je žádáno o vydání stanoviska k dokumentaci pro vydání rozhodnutí o umístění stavby (DÚR + DSP). K tomu je nutno uvést, že příloha č. 4 vyhlášky č. 499/2006 Sb., ve znění vyhlášky č. 62/2013 Sb., a vyhlášky



www.msk.cz

č. 405/2017 Sb., stanovuje Rozsah a obsah dokumentace pro vydání rozhodnutí o umístění stavby dálnice, silnice, místní komunikace a veřejné účelové komunikace. Nelze ji tedy označit jako (DÚR + DSP).

Už ve stanovisku č. j. MSK 102854/2019 ze dne 12. 7. 2019 bylo uvedeno, že se jedná o soubor staveb a že hlavní stavbou je **stavební objekt SO 101 Rozšíření vozovky silnice I/56** za účelem vytvoření levého odbočení na parkoviště P+R (Hlučínská), které bylo již umístěno a povoleno. Stavební objekty SO 102, SO 103, SO 190, SO 301, SO 401, SO 402, SO403, SO 404, SO 405 byly označeny jako stavby vedlejší. Dále v něm bylo odkázáno na § 94j – 94p zákona č. 183/2006 Sb., o územním plánování a stavebním řádu (stavební zákon), ve znění pozdějších předpisů (dále stavební zákon), tzn., že je třeba požádat o vydání společné povolení (výsledek společného územního a stavebního řízení).

V citovaném stanovisku je také uvedeno, že na základě § 2e odstavec 1) zákona č. 416/2009 Sb., o urychlení výstavby dopravní, vodní a energetické infrastruktury a infrastruktury elektronických komunikací, ve znění pozdějších předpisů, je krajský úřad příslušný k vedení územního řízení a řízení o vyvlastnění, jehož předmětem je stavba dopravní infrastruktury, kterou se dle § 1 odstavec 2) písmeno a) tohoto zákona rozumí stavby dálnic nebo silnic I. třídy nebo stavby s nimi související.

Krajský úřad, vykonávající přenesenou působnost stanovenou mu § 40 odstavec 3) písmeno d) zákona o pozemních komunikacích jako silniční správní úřad a **speciální stavební úřad ve věcech silnic I. třídy** na základě § 4 odstavec 1) stavebního zákona **předmětnou stavbu jako celek projedná ve společném územním a stavebním řízení**, jehož výsledkem by mělo být společné povolení. Stavební úřady věcně a místně příslušné k umístění a povolení staveb vedlejších vydávají pro potřebu společného územního a stavebního řízení závazná stanoviska. K žádosti o společné povolení, pak musí být doložena projektová dokumentace zpracovaná podle přílohy č. 11 Rozsah a obsah dokumentace pro vydání společného povolení stavby dálnice, silnice, místní komunikace a veřejné účelové komunikace vyhlášky č. 499/2006 Sb., o dokumentaci staveb, ve znění vyhlášky č. 62/2013 Sb., a vyhlášky č. 405/2017 Sb... Ve společném povolení bude povolena i úprava stávající úrovně stykové světelně řízené křižovatky na křižovatku průsečnou (§ 10 zákona o pozemních komunikacích) a také bude povoleno myčení keřových porostů o ploše 100m².

Dotčenými orgány, které vydají závazná stanoviska pro společné povolení souboru staveb, jsou:

- 1) Magistrát města Ostravy, útvar hlavního architekta a stavebního řádu, odbor dopravy, odbor ochrany životního prostředí
- 2) Úřad městského obvodu Moravská Ostrava a Přívoz, odbor stavebního řádu a přestupků
- 3) Krajský úřad Moravskoslezského kraje, odbor životního prostředí a zemědělství
- 4) Krajská hygienická stanice Moravskoslezského kraje
- 5) Hasičský záchranný sbor Moravskoslezského kraje
- 6) Policie ČR, Krajského ředitelství Moravskoslezského kraje, odbor služby dopravní policie

„otisk razítka“

Ing. Libor Částka v. r.
Vedoucí oddělení silničního hospodářství



www.msk.cz