

SMLUVNÍ STRANY**1.****Město Rožnov pod Radhoštěm**

se sídlem Masarykovo náměstí 128, 756 61 Rožnov pod Radhoštěm

IČ 00304271, DIČ CZ00304271

zastoupené: Ing. Radimem Holišem, starostou města

(dále jen „město“)

2.**RETIGO s.r.o.**

se sídlem Láň 2310, 756 61 Rožnov pod Radhoštěm

zapsána v obchodním rejstříku vedeném u Krajského soudu v Ostravě, oddíl C, vložka 7216

IČ 60794062,

DIČ CZ60794062

zastoupena: Ing. Liborem Pavelkou - jednatelem

(dále jen „společnost RETIGO“)

uzavírají podle § 2184 a násl. a § 2055 a násl. zákona č. 89/2012 Sb., občanského zákoníku, ve znění pozdějších předpisů, tuto

Směnnou smlouvu se smlouvou darovací**PREAMBULE**

Společnost RETIGO v souladu s uzavřenou smlouvou o smlouvě budoucí směnné č. 258/2017/OSM ze dne 02.10.2017 (dále jen „Budoucí smlouva“) vybuvovala přeložku veřejně přístupné účelové komunikace ve vlastnictví města směřující k psímu útulku.

Stavba byla vybudována dle projektové dokumentace označené „Nová účelová komunikace - RETIGO“ vypracované Ing. Leošem Zadrupou, Juřinka 131, 757 01 Valašské Meziříčí, IČ: 69593094 (dále jen „projektová dokumentace“) na základě rozhodnutí o umístění stavby vydaného MěÚ Rožnov pod Radhoštěm, Odborem výstavby a územního plánování dne 28.06.2018, spisová značka MěÚ/Výst/20873/2018/Šr pod č.j. MěÚ-RpR/22369/2018, rozhodnutí o odstranění stavby vydaného MěÚ Rožnov pod Radhoštěm, Odborem výstavby a územního plánování dne 06.11.2018, spisová značka MěÚ/Výst/39036/2018/Pa pod č.j. MěÚ-RpR/41937/2018 pro odstranění částí účelové komunikace, rozhodnutí – stavební povolení vydaného MěÚ Rožnov pod Radhoštěm, Odborem výstavby a územního plánování dne 16.11.2018, spisová značka MěÚ/Výst/39035/2018/Pa pod č. MěÚ-RpR/43102/2018 pro účelovou komunikaci.

K užívání nově vybudované účelové komunikace byl vydán kolaudační souhlas s užíváním stavby MěÚ Rožnov pod Radhoštěm, Odborem životního prostředí a výstavby, Oddělením výstavby dne 30.10.2019 spisová značka MěÚ/Výst/46130/2019/Pa pod č.j. MěÚ-RpR/59764/2019.

Stavba nové účelové komunikace byla realizovaná na pozemcích p. č. 782/36, p. č. 782/37, p. č. 782/38 a p. č. 782/39 ve svém vlastnictví a na pozemcích p. č. 782/9, p. č. 782/34, p. č. 782/35, p. č. 846/2, p. č. 846/4, p. č. 846/5, p. č. 846/6 a p. č. 846/8 ve vlastnictví města, vše v k.ú. Rožnov pod Radhoštěm v lokalitě Láň (dále společně jen „stavba“).

Společnost RETIGO dne 18.11.2019 požádala o uzavření konečné směnné smlouvy jejíž předmětem bude směna pozemků a bezúplatný převod liniové stavby nové účelové komunikace.

Pokud ve smlouvě není uvedeno jinak, potom se má zato, že pozemky uvedené ve smlouvě se nacházejí v k.ú. Rožnov pod Radhoštěm.

I. VLASTNICKÉ VZTAHY

1. Město prohlašuje, že je výlučným vlastníkem pozemků p. č. 846/3, p. č. 846/9 a p. č. 782/21 zapsaných v katastru nemovitostí vedeném Katastrálním úřadem pro Zlínský kraj, Katastrální pracoviště Valašské Meziříčí, na listu vlastnictví č. 10001, pro obec Rožnov pod Radhoštěm a katastrální území Rožnov pod Radhoštěm.
Z pozemku p. č. 782/21 v obci a k.ú. Rožnov pod Radhoštěm, uvedeném výše, byl geometrickým plánem č. 6593-84/2019, vyhotoveným společností Versta Rožnov, s.r.o., Horní Bečva 333, IČO: 26865181 dne 31.10.2019 a potvrzeným příslušným katastrálním úřadem pod č. 1260/2019-836 dne 04.11.2019, odměřen a oddělen pozemek o výměře 1033 m² nově označený p. č. 782/41 v obci a k. ú. Rožnov pod Radhoštěm, jehož součástí je zpevněná plocha sloužící původně jako účelová komunikace. Geometrický plán č. 6593-84/2019 tvoří přílohu č. 1 této smlouvy.
2. Společnost RETIGO prohlašuje, že výlučným vlastníkem pozemků p. č. 782/36, p. č. 782/37, p. č. 782/38 a p. č. 782/39 zapsaných v katastru nemovitostí vedeném Katastrálním úřadem pro Zlínský kraj, Katastrální pracoviště Valašské Meziříčí, na listu vlastnictví č. 3142 pro obec Rožnov pod Radhoštěm a katastrální území Rožnov pod Radhoštěm.
3. Společnost RETIGO na své náklady vybudovala a je vlastníkem liniové stavby – nové účelové komunikace umístěné na pozemcích p. č. 782/36, p. č. 782/37, p. č. 782/38, p. č. 782/39, p. č. 782/9, p. č. 782/34, p. č. 782/35, p. č. 846/2, p. č. 846/4, p. č. 846/5, p. č. 846/6 a p. č. 846/8–hodnota liniové stavby je 2.988.834 Kč bez DPH. Uvedená hodnota stavby vychází z nákladů na realizaci.

II. PŘEDMĚT SMLOUVY

1. Město Rožnov a společnost RETIGO se dohodli na směně pozemků uvedených v čl. I. odst. 1 a 2 této smlouvy, a to takto:
 - a) Město Rožnov převádí do vlastnictví společnosti RETIGO pozemky
 - p. č. 846/3 o výměře 200 m²
 - p. č. 846/9 o výměře 86 m²
 - p. č. 782/41 o výměře 1033 m²
 to vše v k. ú. Rožnov pod Radhoštěm
 - a výměnou za to
 - b) Společnost RETIGO převádí do vlastnictví města Rožnov pozemky
 - p. č. 782/36 o výměře 46 m²
 - p. č. 782/37 o výměře 385 m²
 - p. č. 782/38 o výměře 20 m²
 - p. č. 782/39 o výměře 18 m²
 to vše v k.ú. Rožnov pod Radhoštěm
(dále jen a) a b) společně „předmět směny pozemků“)
2. Dne 29.08.2017 byl vypracován znalecký posudek pro stanovení ceny v místě a čase obvyklé předmětu směny pozemků dle „Budoucí smlouvy“ pod č.009-2017 vypracovaný [REDAKCE] [REDAKCE] Hodnota předmětu směny dle tohoto znaleckého posudku v rozsahu Budoucí smlouvy byla stanovena takto:
Pozemek včetně zpevněné plochy sloužící původně jako účelová komunikace ve vlastnictví města určený k převodu na společnost RETIGO dle Smlouvou budoucí
- cena pozemku – 200 Kč/m²,
- cena zpevněné plochy 530.000,- Kč.
Pozemky ve vlastnictví společnosti RETIGO určené k převodu na město dle Smlouvy budoucí – 600 Kč/m².

Smluvní strany jsou s obsahem posudku seznámeny a tento znalecký posudek mají obě smluvní strany k dispozici.

3. Smluvní strany se dohodly, že nepožadují finanční vyrovnání směny pozemků. Smluvní strany prohlašují, že jsou směnou dle této smlouvy navzájem vyrovnány a nedluží si ničeho.
4. Společnost RETIGO dále **bezúplatně převádí** (daruje) do vlastnictví města liniovou stavbu – nové účelové komunikace umístěné na pozemcích p. č. 782/36, p. č. 782/37, p. č. 782/38, p. č. 782/39, p. č. 782/9, p. č. 782/34, p. č. 782/35, p. č. 846/2, p. č. 846/4, p. č. 846/5, p. č. 846/6 a p. č. 846/8 v hodnotě 2.988.834 Kč bez DPH jak je popsána v dokumentaci skutečného provedení stavby Nová účelová komunikace RETIGO, vypracované Ing. Leošem Zadrapou, z 08/2018 (dále jen „předmět bezúplatného převodu“).
5. Smluvní strany jsou ve shodě, že věc tvořící předmět bezúplatného převodu, tj. stavba – nová účelová komunikace, je liniovou stavbou ve smyslu § 509 zákona č. 89/2012 Sb., občanského zákoníku, ve znění pozdějších předpisů, a jako taková není součástí pozemku, na němž se nachází. Pokud by se v budoucnu ukázalo, že věc tvořící předmět bezúplatného převodu není samostatnou věcí, ale součástí pozemků, na kterých se nachází, nebude ze strany města poskytnuta společností RETIGO žádná náhrada za případné zhodnocení pozemků a společnost RETIGO nebude takovou náhradu po městu požadovat. Společnost RETIGO se výslovně vzdává zhodnocení pozemků, resp. protihodnoty toho, oč se zvýšila hodnota pozemků vybudováním uvedené stavby, a dále náhrady nákladů, které byly vynaloženy na vybudování uvedené stavby, tzn. veškerých finančních nároků spojených s realizací uvedené stavby a zhodnocením pozemků, na kterých se nachází.

III. PROHLÁŠENÍ SMLUVNÍCH STRAN

1. Smluvní strany prohlašují, že ke dni podpisu této směnné smlouvy na předmětu směny pozemků a předmětu bezúplatného převodu neváznou žádné dluhy, věcná břemena, s výjimkou případně v úvahu přicházejících ze zákona vzniklých věcných břemen a omezení na základě platných příslušných předpisů a zásadní faktické či právní vady, které by znemožňovaly nebo podstatně omezovaly užívání předmětu směny pozemků a předmětu bezúplatného převodu zejména např., že nedošlo k uzavření jakékoliv smlouvy, na základě které by mohlo dojít ke vzniku práv třetích osob k předmětu směny pozemků a předmětu bezúplatného převodu a že nebylo zahájeno či nehrozí soudní, rozhodčí či správní řízení, které by bránilo platnému uzavření této smlouvy, nebo naplnění jejího účelu, spočívajícím v nerušeném výkonu vlastnického práva smluvních stran a že žádnými dluhy, věcnými břemeny a faktickými či právními vadami předmět směny pozemků a předmět bezúplatného převodu k újmě smluvních stran (zejména z hlediska možnosti vzniku či výkonu vlastnického práva k předmětu směny pozemků a předmět bezúplatného převodu) nezatíží s výjimkou smlouvy o budoucí smlouvě o zřízení věcného břemen č. 101/2018/OSM uzavřenou mezi smluvními stranami a společností GasNet, s.r.o a smlouvou o budoucí smlouvě o zřízení věcného břemene a dohodou o umístění stavby č. SoBS VB_ČEZd_0035_r01v01 uzavřenou mezi společností RETIGO společností ČEZ Distribuce a.s. s jejímž zněním jsou smluvní strany seznámeny.
2. Smluvní strany potvrzují a prohlašují, že si předmět směny pozemků a předmět bezúplatného převodu prohlédly a že se seznámily s jeho stavem, a v tomto stavu jej přijímají do svého vlastnictví se všemi právy a povinnostmi, které k předmětu směny pozemků a předmětu bezúplatného převodu náleží. Žádná ze smluvních stran však s předmětem směny pozemků a předmětem bezúplatného převodu nepřijímá jakýkoli dluh.
3. Společnost RETIGO se zavazuje poskytnout záruku za jakost zhotovené stavby nové účelové komunikace po dobu 36 měsíců ode dne uvedeného v protokole o jejím předání městu. Vyskytne-li se v průběhu záruční doby vada na stavbě nové účelové komunikace, má právo reklamovat vadu město u společnosti RETIGO a to písemně, kdy město uvede výskyt vady a jak se vada projevuje. Jakmile město odešle toto písemné oznámení, má se za to, že požaduje bezplatné odstranění vady. Reklamací zašle město na adresu společnosti RETIGO uvedenou v záhlaví smlouvy. Město oznámí

vady bez zbytečného odkladu po jejich zjištění. Společnost RETIGO odstraní vadu v termínu do 72 hodin od doručení reklamace, nebude-li s městem písemně dohodnuto jinak. Na provedenou opravu poskytuje společnost RETIGO záruku v délce 12 měsíců. Tato záruční doba však neskončí před uplynutím záruční doby sjednané na celou stavbu nové účelové komunikace.

IV. VKLAD PRÁVA DO KATASTRU NEMOVITOSTÍ

1. Dle dohody smluvních stran se společnost RETIGO zavazuje podat do 15 dnů od okamžiku účinnosti této směnné smlouvy, návrh na vklad vlastnického práva k předmětu směny pozemků do katastru nemovitostí a uhradit správní poplatek za vklad.
2. Smluvní strany berou na vědomí, že vlastnické právo k předmětu směny pozemků nabydou na základě pravomocného rozhodnutí Katastrálního úřadu pro Zlínský kraj, Katastrální pracoviště Valašské Meziříčí o povolení vkladu a zápisu vlastnického práva z této smlouvy do veřejného seznamu, a to ke dni, kdy návrh na vklad bude tomuto katastrálnímu úřadu doručen.
3. Smluvní strany se zavazují, že do rozhodnutí příslušného katastrálního úřadu o povolení vkladu dle této smlouvy do katastru nemovitostí nepřevodou vlastnické právo k předmětu směny pozemků nebo jeho části na třetí osobu ani nezřídí ve prospěch svůj ani třetích osob k předmětu směny pozemků nebo jeho části žádná zástavní práva, nájemní práva, služebnosti, právo stavby či jakékoli jiné právní závazky a že na předmětu směny pozemků neprovedou žádné stavební úpravy či jiné změny. V případě, že některá ze smluvních stran poruší kteroukoli z těchto povinností, je dotčená smluvní strana oprávněna od této smlouvy odstoupit.
4. Do doby rozhodnutí příslušného katastrálního úřadu o návrhu na vklad dle této smlouvy do katastru nemovitostí jsou smluvní strany vázány obsahem této smlouvy a zavazují se, že neučiní žádné právní ani jiné kroky, které by vedly ke zmaření účelu této smlouvy.
5. V případě, že příslušný katastrální úřad vyzve město jako navrhovatele k odstranění nedostatků návrhu na vklad dle této smlouvy, zavazují se smluvní strany, je-li to možné, ve stanovené lhůtě příslušným katastrálním úřadem tyto nedostatky odstranit.
6. V případě, že příslušný katastrální úřad návrh na vklad vlastnického práva zamítne nebo zastaví řízení, zavazují se smluvní strany, je-li to možné, neodkladně odstranit nedostatky, pro které byl návrh na vklad zamítnut nebo zastaveno řízení o povolení vkladu vlastnického práva a podat nový návrh na povolení vkladu dle této smlouvy.

V. ZPUSOB PŘEDÁNÍ A PŘEVZETÍ STAVBY NOVÉ ÚČELOVÉ KOMUNIKACE

1. Společnost RETIGO předala městu dne 26.11.2019 v souladu s čl. IV. odst. 1 Budoucí smlouvy doklady a listiny souvisejí s předmětem bezúplatného převodu. O předání a převzetí dokladů a listin byl sepsán předávací protokol.
2. O předání a převzetí předmětu bezúplatného převodu jsou společnost RETIGO a město povinni sepsat Protokol o předání a převzetí do 10 dnů ode dne účinnosti této směnné smlouvy. Tento protokol bude obsahovat zejména tato ustanovení:
 - Označení stavby nové účelové komunikace,
 - Označení společnosti RETIGO a města,
 - Číslo a datum uzavření směnné smlouvy,
 - Datum zahájení a dokončení prací na stavbě nové účelové komunikace,
 - Datum a místo sepsání protokolu,
 - Jména, příjmení, funkce a podpisy pověřených zástupců společnosti RETIGO a města.
3. Společnost RETIGO nese nebezpečí škody na věci - stavbě nové účelové komunikace, až do doby jejího převzetí městem k trvalému provozování.

VI. DOLOŽKA

1. Záměr na směnu pozemků, jež jsou předmětem směny pozemků dle této smlouvy, byl schválen Radou města Rožnova p. R. usnesením č. 845/39 ze dne 17.01.2020 a zveřejněn na úřední desce města Rožnova pod Radhoštěm od 20.01.2020 do 05.02.2020 (a to i způsobem umožňujícím dálkový přístup).
2. Směna pozemků, které jsou předmětem směny pozemků dle této smlouvy, nabytí liniové stavby účelové komunikace a tato směnná smlouva se smlouvou darovací byly schváleny ve smyslu § 85 písm. a) zákona č. 128/2000 Sb., o obcích, ve znění pozdějších předpisů, Zastupitelstvem města Rožnova pod Radhoštěm usnesením č. 5/IX na zasedání konaném dne 11.02.2020. Tímto byly splněny podmínky § 39 a § 41 zákona č. 128/2000 Sb., o obcích, ve znění pozdějších předpisů.

VII. DAŇ Z NABYTÍ NEMOVITÝCH VĚCÍ

Smluvní strany se dohodly, že poplatníkem daně z nabytí nemovitých věcí dle § 1 odst. 1 zákonného opatření senátu České republiky č. 340/2013 Sb., o dani z nabytí nemovitých věcí, ve znění pozdějších předpisů, je nabyvatel vlastnického práva k nemovité věci, tj. poplatníkem daně je každý ke své nabývané nemovité věci.

VIII. ZÁVĚREČNÁ USTANOVENÍ


1. Jakákoliv odpověď strany, které byl návrh této smlouvy zaslán, obsahující ve smyslu ustanovení § 1740 odst. 3 občanského zákoníku, ve znění pozdějších předpisů, dodatek nebo odchylku, není přijetím nabídky na uzavření této smlouvy, a to i tehdy, když podstatně nemění její podmínky.
2. V případě, že dojde ke změně jakýchkoliv skutečností týkajících se smluvních stran ve vztahu k předmětu této smlouvy, je smluvní strana, u níž taková změna nastala, povinna ve lhůtě do 7 dnů ode dne, kdy k takové změně došlo, písemně o této změně informovat druhou smluvní stranu, jinak odpovídá za škodu, která druhé smluvní straně v důsledku porušení této povinnosti vznikla.
3. Tuto smlouvu lze měnit, nebo doplňovat, pouze písemně, formou číslovaných dodatků, přičemž smluvní strany výslovně vylučují možnost její změny nebo doplnění ústní dohodou. Za písemnou formu nebude pro účely této smlouvy považována výměna e-mailových či jiných elektronických zpráv.
4. Tuto smlouvu lze ukončit písemnou dohodou smluvních stran. Dohoda musí být písemná, jinak je neplatná.
5. Tato smlouva je uzavřena dnem podpisu poslední ze smluvních stran a nabyvá účinnosti zveřejněním v Registru smluv podle zákona č. 340/2015 Sb., o zvláštních podmínkách účinnosti některých smluv, uveřejňování těchto smluv a o registru smluv (zákon o registru smluv).
6. Společnost RETIGO bere na vědomí, že podle zákona č. 106/1999 Sb., o svobodném přístupu k informacím, ve znění pozdějších předpisů, mohou být tato smlouva, jakož i informace v ní uvedené zveřejněny, a to v rozsahu a postupem a v souladu s uvedeným právním předpisem. Společnost RETIGO je srozuměna se zveřejněním (včetně zpracování) této smlouvy, příp. všech údajů uvedených v této smlouvě a jejích případných přílohách a dodatcích, na webových stránkách města, v informačních a organizačních systémech města, příp. systémech/registrech dle platných právních předpisů. Společnost RETIGO prohlašuje, že údaje uvedené v této smlouvě nejsou předmětem obchodního tajemství a zároveň nejsou informacemi požívajícími

ochrany důvěrnosti majetkových poměrů. Zveřejnění smlouvy podle zákona č. 340/2015 Sb., o zvláštních podmínkách účinnosti některých smluv, uveřejňování těchto smluv a o registru smluv (zákon o registru smluv), prostřednictvím Registru smluv, zajistí město.

7. Společnost RETIGO není oprávněna převést jako postupitel svá práva a povinnosti z této smlouvy nebo z její části třetí osobě bez předchozího písemného souhlasu města, za který nebude pro tento účel považována e-mailová či jiná elektronická zpráva.
8. Smlouva je vyhotovena v 5 vyhotoveních s platností originálu, z nichž společnost RETIGO obdrží 2 vyhotovení a město 2 vyhotovení. Alespoň jedno vyhotovení smlouvy bude ověřeně podepsané. Podpis osoby podepisující za město není úředně ověřen, neboť město předložilo příslušnému katastrálnímu úřadu podpisový vzor s úředně ověřeným podpisem jednající osoby shodný s vlastnoručním podpisem na této smlouvě.
9. Tato smlouva a právní vztahy z ní vyplývající se řídí právním řádem České republiky. Práva a povinnosti v této smlouvě neupravené se řídí zákonem č. 89/2012 Sb., občanský zákoník, ve znění pozdějších předpisů. Jestliže by se některé z ustanovení této smlouvy stalo v budoucnu neplatným, není tím dotčena platnost či účinnost ostatních ustanovení této smlouvy. V případě možnosti odstranění vad těchto ustanovení se smluvní strany zavazují poskytnout si vzájemnou potřebnou součinnost při jejich odstraňování.
10. Tato smlouva obsahuje úplné ujednání o předmětu smlouvy a všech náležitostech, které smluvní strany měly či chtěly ujednat. Žádný projev smluvních stran učiněný při jednání o této smlouvě ani projev učiněný po uzavření této smlouvy nesmí být vykládán v rozporu s výslovnými ustanoveními této smlouvy a nezakládá žádné ze smluvních stran jakýkoli závazek.
11. Smluvní strany prohlašují, že tato smlouva byla sepsána dle jejich pravé a svobodné vůle a nebyla uzavřena v tísní ani za jinak, pro kteroukoliv ze smluvních stran, nevýhodných podmínek. Na důkaz toho připojují své podpisy.
12. Nedílnou součástí této smlouvy je její příloha č. 1 – geometrický plán č. 6593-84/2019.

V Rožnově pod Radhoštěm dne 19.2.2020


V Rožnově pod Radhoštěm dne 19.2.2020



za město

Ing. Radim Holíš


starosta města Rožnov pod Radhoštěm

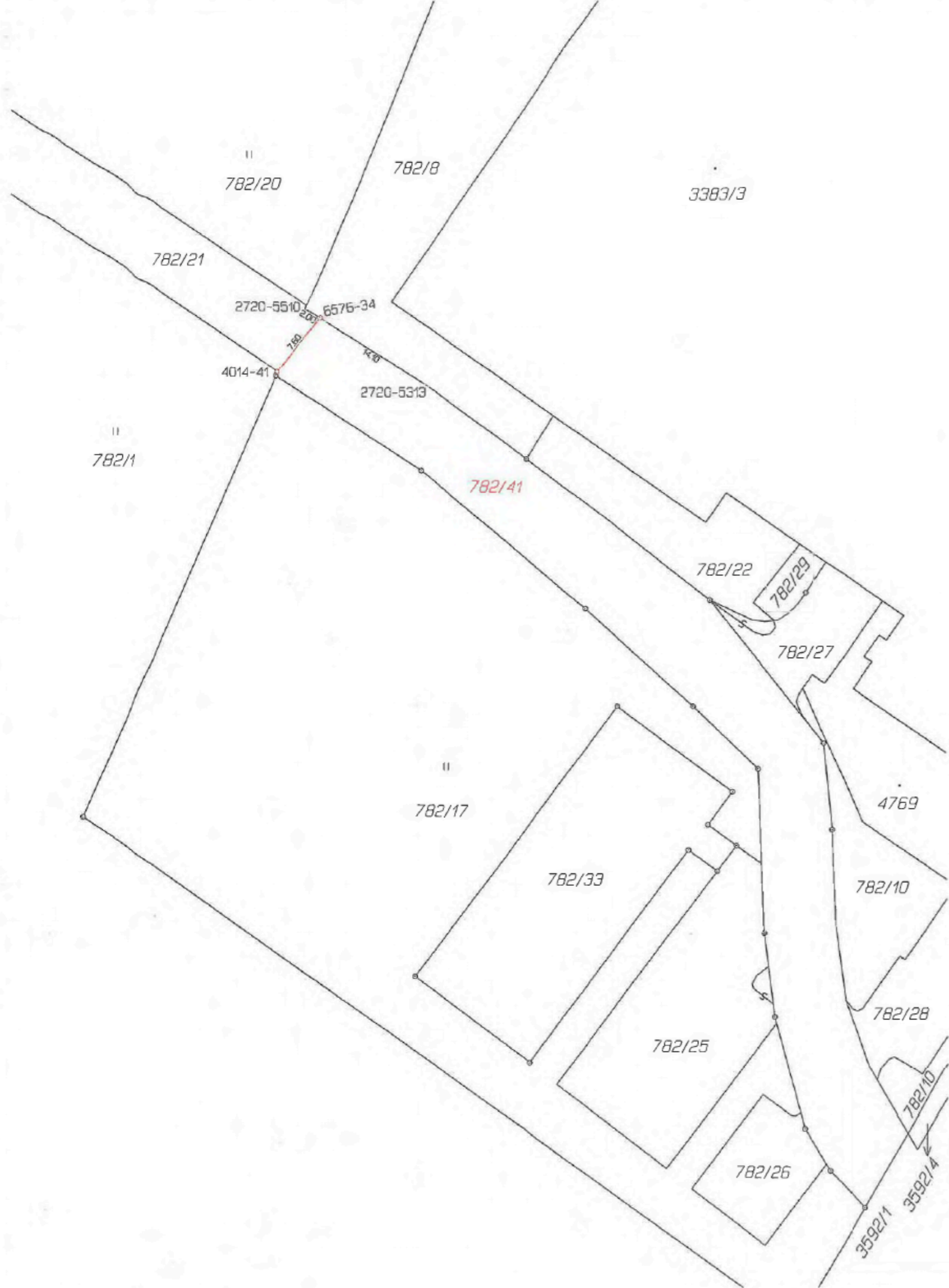


za společnost RETIGO

Ing. Libor Pavelka

jednatel





VÝKAZ DOSAVADNÍHO A NOVÉHO STAVU ÚDAJŮ KATASTRU NEMOVITOSTÍ																	
Dosevadrní stav						Nový stav											
Označení pozemku parc. číslem	Výměra parcely		Druh pozemku	Označení pozemku parc. číslem	Výměra parcely		Druh pozemku	Typ stavby	Způsob využití	Způsob využití	Způsob využití	Porovnání se stavem evidence právních vztahů					
	ha	m ²			ha	m ²						Díl přechází z pozemku označeného v katastru nemovitostí	dřívější poz. evidenci	Číslo listu vlastnictví	Výměra dílu		Označení dílu
782/21	30	74	ostat. pl. zastav.komunikač.	782/21	20	41	ostat. pl. zastav.komunikač.		0			782/21		10001	20	41	
				782/41	10	33	ostat. pl. zastav.komunikač.		0			782/21		10001	10	33	
	30	74			30	74											

Seznam souřadnic (S-JTSK)

Číslo bodu	Souřadnice pro zápis do KN		Kód kv.	Poznámka
	Y	X		
2720-5313	485189.41	1142872.88	6	dočas.stabil.
2720-5510	485202.92	1142864.34	6	dočas.stabil.
4014-41	485205.91	1142871.42	3	znak z plástu
6576-34	485201.30	1142865.36	6	znak z plástu

GEOMETRICKÝ PLÁN pro rozdělení pozemku	Geometrický plán ověřil úředně oprávněný zeměměřický inženýr:		Stejnopis ověřil úředně oprávněný zeměměřický inženýr:	
	Jméno, příjmení:		Jméno, příjmení:	
	Číslo položky seznamu úředně oprávněných zeměměřických inženýrů:	1839/99	Číslo položky seznamu úředně oprávněných zeměměřických inženýrů:	1839/99
	Dne:	31. října 2019	Dne:	5. listopadu 2019
		Číslo: 129/2019		Číslo: 100/2019
	Nálezitelnost a přesnost odpovídá právním předpisům.		Tento stejnopis odpovídá geometrickému plánu v elektronické podobě uloženému v dokumentaci katastrálního úřadu.	
Vyhotovitel: Verste Rožnov, s.r.o. 756 57 Horní Bečva 333 IČ: 26865181	Katastrální úřad souhlasí s odfotověním paraf.		Ověření stejnopisu geometrického plánu v listinné podobě.	
Číslo plánu: 6593-B4/2019	KÚ pro Zlínský kraj Valašské Meziříčí Ing. Ivana Mikulenková PGP-1260/2019-836 2019.11.04 08:57:00 CET			
Okres: Vsetín				
Obec: Rožnov pod Radhoštěm				
Kat. území: Rožnov pod Radhoštěm				
Mapový list: Vsetín 4-1/24				
Dosevadrním vlastníkům pozemků byla poskytnuta možnost seznámit se v terénu s průběhem navržených nových hranic, které byly označeny předepsanými způsoby: znaky z plástu				