

Číslo smlouvy objednatele: 237-2017-520205

Číslo smlouvy zhotovitele: 6/2017





Komplexní pozemkové úpravy v k. ú. Milasín

Dodatek č. 6

ke smlouvě o dílo č. objednatele 237-2017-520205 a č. zhotovitele 6/2017
ze dne 7. 3. 2017

Objednatel:	Česká republika – Státní pozemkový úřad Krajský pozemkový úřad pro Kraj Vysočina
Sídlo:	Husinecká 1024/11a, 130 00 Praha 3 – Žižkov
Zastoupen:	Mgr. Silvií Hawerlandovou, LL.M., ředitelkou KPÚ pro Kraj Vysočina
Ve smluvních záležitostech oprávněn jednat:	Mgr. Silvie Hawerlandová, LL.M., ředitelka KPÚ pro Kraj Vysočina
V technických záležitostech oprávněn jednat:	Ing. Petr Pejchal, vedoucí Pobočky Žďár nad Sázavou
Adresa:	Fritzova 4260/4, 586 01 Jihlava
Telefon:	+420 727 957 247
E-mail :	vysocina.kraj@spucr.cz
ID DS:	z49per3
Bankovní spojení:	Česká národní banka
Číslo účtu:	3723001/0710
IČO:	01312774
DIČ:	CZ01312774 - není plátce DPH

(dále jen „objednatel“)

Zhotovitel:	EKOS T, spol. s r.o.
Sídlo:	Bezručova 68, 674 01 Třebíč
Zastoupen:	jednatel Ing. Alešem Tůmou
ve smluvních záležitostech oprávněn jednat:	Ing. Aleš Tůma, jednatel Ing. Libor Sedláček, jednatel
v technických záležitostech oprávněn jednat:	
Telefon:	
E-mail :	
Bankovní spojení:	Česká spořitelna Třebíč
Číslo účtu:	1521409359/0800
IČO:	63470985
DIČ:	CZ63470985
ID DS:	2r63dp8
Společnost je zapsaná v obchodním rejstříku vedeném:	KOS BR C 19 972
Osoba odpovědná (úředně oprávněná) za zpracování návrhu KoPÚ:	

(dále jen „zhotovitel“)

Smluvní strany se dohodly na tomto dodatku č. 6, kterým se mění smlouva o dílo č. objednatele 237-2017-520205 a č. zhotovitele 6/2017 ze dne 7. 3. 2017 na vypracování návrhu komplexních pozemkových úprav v k.ú. Milasín.

Termín plnění dílčích etap č. 3.2.2. a 3.2.3. uvedený v příloze smlouvy se mění následovně :

1) **Termín plnění etapy č. 3.2.2.** „Vypracování návrhu nového uspořádání pozemků k vystavení dle §11 odst. 1 zákona“, se mění z termínu 28. 2. 2020 na **30. 5. 2020**

2) **Termín plnění etapy č. 3.2.3.** „ Předložení aktuální dokumentace uspořádání pozemků “, se mění z termínu 28. 2. 2020 na termín stanovený v tomto znění „**do 1 měsíce od výzvy zhotovitele**“.

Odůvodnění:

Zhotovitel dopisem č.j. SPU 032660/2020 ze dne 29.1.2020 požádal o úpravu smluvních vztahů, a to změnu termínu plnění následujících dílčích etap č. 3.2.2. „Vypracování návrhu nového uspořádání pozemků k vystavení dle §11 odst. 1 zákona“, z termínu 28. 2. 2020 na 30. 5. 2020 a etapy č. 3.2.3. „Předložení aktuální dokumentace uspořádání pozemků“, z termínu 28. 2. 2020 na termín stanovený ve znění „do 1 měsíce od výzvy zhotovitele“.

Změnu termínu plnění etapy č. 3.2.2. je nezbytné provést z důvodu řešení nesouhlasu vlastníka pozemků vedených na LV č. 61 pro k.ú. Milasín, který je vlastníkem největší výměry pozemků v území dotčeném pozemkovými si úpravami. V rámci řešení námitek podaných vlastníkem došlo k dohodě s Obcí Milasín a výkupu pozemku k pokrytí potřeb PSZ o výměře odpovídající potřebnému záboru pro návrh polní cesty. Posun termínu je nezbytný pro vyřízení potřebných formalit spojených s výkupem pozemku, zápisu do KN a následnému provedení dohodnuté změny návrhu.

Změna termínu etapy č. 3.2.3. je vyvolaná skutečností, kdy nelze fakticky dodržet termíny etap č. 3.2.2. a 3.2.3. Dohodnutá změna termínu slovně označená: „ do 1 měsíce od výzvy zhotovitele“ odpovídá posloupnosti a návaznosti jednotlivých etap prováděných v rámci vyhotovení návrhu pozemkových úprav.

Ostatní ustanovení uzavřené smlouvy o dílo zůstávají beze změn. Dodatek nabývá platnosti dnem podpisu smluvních stran a účinnosti dnem jeho uveřejnění v registru smluv dle § 6 odst. 1 zákona č. 340/2015 Sb., o zvláštních podmínkách účinnosti některých smluv, uveřejňování těchto smluv a o registru smluv (zákon o registru smluv).

V Jihlavě dne 13.12.2020

V Třebíči dne 13.12.2020

Za objednatele:

Za zhotovitele:



Mgr. Silvie Haverlandová, LL.M,
ředitelka KPÚ pro Kraj Vysočina
Státního pozemkového úřadu

Ing. Aleš Tůma,
jednatel společnosti EKOS T, spol. s r.o.



Ing. Libor Sedláček,
jednatel společnosti EKOS T, spol. s r.o.

Příloha ke Smlouvě o dílo - KoPÚ Milasín - dodatek č. 6

Hlavní celek / dílčí část		MJ	Počet MJ	Cena za MJ bez DPH v Kč	Cena bez DPH celkem v Kč	Termín ukončení
3.1.	Přípravné práce					
3.1.1.	Revize stávajícího bodového pole	bod	3	2 000	6 000	30.7.2017
	Doplnění stávajícího bodového pole	bod	3	3 000	9 000	
3.1.2.	Podrobné měření polohopisu v obvodu KoPU mimo trvalé porosty	ha	161	800	128 800	30.9.2017
	Podrobné měření polohopisu v obvodu KoPU v trvalých porostech	ha	0	0	0	
3.1.3.	Zjišťování hranic obvodů KoPÚ, geometrický plán pro stanovení obvodů KoPÚ, předepsaná stabilizace dle vyhl. č. 357/2013 Sb.	100 bm	72	2 500	180 000	30.3.2018
	Zjišťování hranic pozemků neřešených dle § 2 zákona	100 bm	0	0	0	
	Vyhotovení podkladů pro případnou změnu katastrální hranice	100 bm	0	1 000	0	30.6.2018
3.1.4.	Rozbor současného stavu	ha	161	500	80 500	30.7.2018
	Vodohospodářská studie	ha	250	400	100 000	30.7.2018
3.1.5.	Dokumentace k soupisu nároků vlastníků pozemků	ha	161	500	80 500	30.9.2018
Přípravné práce celkem (3.1.1.-3.1.5.) bez DPH v Kč					584 800	30.9.2018
3.2.	Návrhové práce					
3.2.1.	Vypracování plánu společných zařízení	ha	161	1 000	161 000	30.7.2019
3.2.1.1.	Předběžný inženýrsko-geologický průzkum pro opatření sloužící k zpřístupnění pozemků - sonda do hl. 1m	sonda	10	2 500	25 000	
	Předběžný inženýrsko-geologický průzkum pro vodohospodářská a protierozní opatření - sonda do hl. 3m	sonda	0	5 000	0	30.7.2019
3.2.1.2.	Polohopisné a výškopisné zaměření zájmového území v obvodu KoPÚ v trvalých a mimo trvalé porosty	ha	56	2 000	112 000	30.7.2019
3.2.1.3.	Potřebné podélné profily, příčné řezy a podrobné situace liniových staveb PSZ pro stanovení plochy záboru půdy stavbami	100 bm	30	1 000	30 000	
3.2.1.4.	Potřebné podélné profily, příčné řezy a podrobné situace vodohospodářských staveb PSZ pro stanovení plochy záboru půdy stavbami	100 bm	0	1 500	0	
3.2.2.	Vypracování návrhu nového uspořádání pozemků k vystavení dle §11 odst. 1 zákona	ha	161	1 200	193 200	
3.2.3.	Předložení aktuální dokumentace nového uspořádání pozemků	ks	2	5 000	10 000	do 1 měsíce od výzvy objednatele
Návrhové práce celkem (3.2.1.-3.2.3.) bez DPH v Kč					531 200	
3.3.	Mapové dílo	ha	161	500	80 500	do 3 měsíců nabytí PM 1.R
Mapového díla celkem (3.3.) bez DPH v Kč					80 500	
3.4.	Vytyčení pozemků dle zapsané DKM	100 bm	150	600	90 000	nejpozději do konce roku následujícího po roce v němž došlo k zápisu KoPÚ do katastru nemovitostí
Vytyčení pozemků dle zapsané DKM celkem (3.4.) bez DPH v Kč					90 000	

Rekapitulace hlavních fakturačních celků	
1. Přípravné práce celkem (3.1.1.-3.1.5.) bez DPH v Kč	584 800 Kč
2. Návrhové práce celkem (3.2.1.-3.2.3.) bez DPH v Kč	531 200 Kč
3. Mapové dílo celkem (3.3.) bez DPH v Kč	80 500 Kč
4. Vytýčení pozemků dle zapsané DKM (3.4.) bez DPH v Kč	90 000 Kč
Celková cena bez DPH v Kč	1 286 500 Kč
DPH 21% v Kč	270 165 Kč
Celková cena díla včetně DPH v Kč	1 556 665 Kč

V Jihlavě dne 13.2.2020

V Třebíči dne 13.2.2020

Za objednatele:

Za zhotovitele:



.....
 Mgr. Silvie Haverlandová, LL.M.
 ředitelka KPÚ pro Kraj Vysočina
 Státního pozemkového úřadu



.....
 Ing. Aleš Tůma
 jednatel společnosti EKOS-T, spol. s r.o.



.....
 Ing. Libor Sedláček
 jednatel společnosti EKOS-T, spol. s r.o.