



LCR1237133

LESYČR



**Dodatek číslo 1
ke Smlouvě o dílo číslo 6/LHP2020
na vyhotovení LHP pro LHC Bratčice
s platností od 1. 1. 2020**

Smluvní strany

1. Lesy České republiky, s.p.

Se sídlem: Přemyslova 1106/19 Nový Hradec Králové, 500 08 Hradec Králové
Zastoupený: Ing. Josefem Vojáčkem, generálním ředitelem
IČO: 421 96 451
DIČ: CZ42196451
Bankovní spojení: Komerční banka, a.s., pobočka Hradec Králové
Číslo účtu: 26300511/0100
E-mail: [REDACTED]
Zapsaný v obchodním rejstříku, vedeném Krajským soudem v Hradci Králové, oddíl AXII, vložka 540

(dále jako „objednatel“)

a

2 Lesprojekt Stará Boleslav, s.r.o.

Se sídlem: Brandýs nad Labem-Stará Boleslav 2, Šárochova 1328, PSČ 25002
Zastoupený: [REDACTED]
IČO: 25065602
DIČ: CZ 25065602
Bankovní spojení: Komerční banka a.s.
Číslo účtu: 198890247/0100
E-mail: [REDACTED]

Zapsaný v obchodním rejstříku, vedeném Městským soudem v Praze, oddíl C, vložka 46643
(dále jako „zhotovitel“)

(objednatel a zhotovitel dále též společně jako „smluvní strany“ a každý jednotlivě jako „smluvní strana“)

uzavírají níže uvedeného dne, měsíce a roku tento Dodatek číslo 1 ke Smlouvě o dílo číslo 6/LHP2020
(dále jen „dodatek“):

Článek 1

Předmět dodatku

1. Smluvní strany uzavřely dne 18.1.2019 dle ustanovení § 2586 a násl. zákona č. 89/2012 Sb., občanský zákoník, ve znění pozdějších předpisů, Smlouvu o dílo číslo 6/LHP2020, jejímž předmětem je zpracování lesního hospodářského plánu (LHP) s platností od 1.1.2020 pro lesní hospodářský celek (LHC) Bratčice (dále jen „smlouva“).
2. Dne 1. 1. 2019 nabyla účinnost vyhláška č. 298/2018 Sb., o zpracování oblastních plánů rozvoje lesů a o vymezení hospodářských souborů (dále jen „vyhláška č. 298/2018“). Předmětem tohoto dodatku je promítnutí změn do smlouvy vyvolaných nutností dodatečně zohlednit vyhlášku č. 298/2018 do rozpracovaných LHP pro LHC Bratčice.
3. V případě, že předmětem smlouvy, pro níž je vyhotoven tento dodatek, je zpracování více LHP (pro více LHC), platí veškerá ustanovení tohoto dodatku pro všechny LHP uvedené ve smlouvě.

Článek 2

Změny ve smlouvě o dílo

1. V článku 4, bodu 28 se původní text nahrazuje tímto zněním:
Geografická data přírodních lesních oblastí (PLO), lesních vegetačních stupňů (LVS) a lesnické typologie (LT) – bližší informace viz článek č. 3 a č. 4 tohoto dodatku.

Článek 3

Změny v příloze č. 1 smlouvy - Zadávací protokol

Kapitola č. 8 – Lesní vegetační stupně (LVS)

Objednatel nebude požadovat vyhotovení grafické vrstvy č. 44 – lesní vegetační stupeň.

Původní text se nahrazuje tímto zněním:

Položka lesní vegetační stupeň (LVS) je v informačním standardu lesního hospodářství, který je platný pro LHP a LHO s platností od 1. 1. 2020 (IS LH 2020) vedena jako vlastnost objektu porostní skupina (PSK), bezlesí (BZL) a jiný pozemek (JP) a je navázána na číselník č.33 - LVS. Může tedy nabývat pouze hodnot uvedených v tomto číselníku.

Podkladem pro naplnění položky LVS budou geografická data LVS předaná objednatelem dle odst. 4.1., bodu 28 smlouvy.

Položka LVS bude naplněna u každé PSK, BZL a JP. Naplnění položky LVS bude provedeno s využitím grafického překryvu předané vrstvy LVS a vrstvy PSK, BZL a JP. V případě výskytu více LVS v rámci jedné PSK, BZL, JP, bude doplněn plošně převažující LVS.

V případě, že zhotovitel zjistí, že nemůže doplnit LVS k PSK, BZL nebo JP (např. u pozemků nově zařazených v rámci tvorby LHP do PUPFLu) upozorní na tuto skutečnosti zhotovitel objednatele - specialistu HÚL.

Položka LVS je součástí dat etapy3_SSL a etap následujících a bude uvedena i v tištěné hospodářské knize v souladu s přílohou č.2 smlouvy – Katalog výstupů.

Rozbor plošného zastoupení LVS v rámci LHC je součástí textové části. Pro rozbor budou použity jako zdroj geografická dat zonálních LVS předaná objednatelem dle čl. 4.1. bod 28 smlouvy.

Kapitola č. 9 – Podsoubory lesních typů (PLT)

U kapitoly č. 9 se mění název na „Lesnická typologie (LT)“.

Objednatel ukončuje od ročníku LHP s platností od 1.1.2020 tvorbu podsouborů lesních typů. Objednatel nebude požadovat vyhotovení grafické vrstvy č.45 – podsoubor lesních typů. Nebude nově požadováno ani vytvoření grafické vrstvy LT.

Původní text této kapitoly se nahrazuje tímto zněním:

Položka LT je vedena v IS LH 2010 jako vlastnost objektu PSK, BZL a je navázána na nově doplněný číselník č.67 - LT. Může tedy nabývat pouze hodnot uvedených v tomto číselníku.

Podkladem pro doplnění položky LT k PSK, BZL (JP), bude grafická vrstva lesnické typologie předaná zhotoviteli dle čl. 4.1, bod 28 smlouvy.

Položka LT bude doplněna u všech PSK, a v případě že jsou typologicky mapovány, bude vyplněn LT i u BZL.

V případě, že zhotovitel zjistí, že nemůže doplnit LT k PSK z důvodů nepokrytí PSK v předaných typologických datech, upozorní na tuto skutečnost specialistu HÚL.

Pokud zhotovitel zjistí chyby v typologické mapě upozorní na to specialistu HUL.

Mapa PLT nebude tištěna. Nahradí ji nově definovaná typologická mapa. Obsah a forma typologické mapy je popsána v článku č.4 tohoto dodatku – Změny v příloze č.2 – Katalog výstupů

Kapitola č. 10.4. – Podrobnosti k některým údajům o stavu lesa

Původní text :

„U porostních skupin, bezlesí a jiných pozemků bude vyplněna položka cílový hospodářský soubor (CHS). Položka je napojena na číselník podsouboru lesních typů a může tedy nabývat pouze hodnot uvedených v tomto číselníku. Číselník PLT předá zhotovitel objednateli dle čl. 4.1., bod 28. Položka CHS bude naplněna u všech PSK a BZL v alfanumerických datech LHP. Pokud jsou typologicky mapovány i JP, budou mít vyplněn CHS. Položka CHS bude součástí předávaných dat a bude také uvedena i v tištěné hospodářské knize.“

Bude nahrazen tímto textem:

Vymezení CHS je uvedeno v § 7 vyhlášky č. 298/2018. Položka CHS je v LHP objednatele vedena jako vlastnost PSK, BZL. Položka CHS bude doplněna u všech PSK, BZL s vyplněným LT, a to na základě příslušnosti LT k CHS dle přílohy č. 2 vyhlášky č. 298/2018. Položka CHS bude součástí předávaných dat etapy3_SSL a etap následujících a bude také uvedena i v tištěné hospodářské knize v souladu s přílohou č. 2 smlouvy – Katalog výstupů.

Kapitola č. 11.4. – Minimální podíl melioračních a zpevňujících dřevin

V kapitole se nahrazuje text „...v příloze č. 3 vyhlášky č. 83/1996 Sb.“ novým textem „...v příloze č. 2 vyhlášky č. 298/2018 Sb.“

Kapitola č. 13.1.1. – Specifikace finálních tisků map

V tabulce se specifikací počtu jednotlivých druhů se v hlavičce tabulky „Mapa podsouborů LT 1: 10 000“ mění na „Mapa LT 1: 10 000 (1: 5 000)“.

Kapitola č. 18.1.5. – 5. etapa – Komplet - kompletní data LHP po schválení SSL

Předávaná data etapy5_komplet nebudou obsahovat v adresáři GISLHP geografická data _44LVS.BLK a 45PLT.BLK a v adresáři MAPALHP kartografická data PLT.BLK a TTXPLT.BLK. Naopak nově budou předávána v adresáři MAPALHP kartografická data TYP.BLK, TYX.BLK, obsahující linie hranic lesních typů, resp. texty s označením LT.

Ve složce RASTRY nebudou v rámci předání dat etapy4_FINAL a etapy5_KOMPLET předávány rastry ortofotomap.

Kapitola č. 18.3.3. – Třída č. 4 - Přírodní podmínky

Z důvodů změn v kapitole č.8 – LVS a kapitole č. 9 – PLT nebudou požadována geografická data LVS a PLT. Veškerý obsah této kapitoly je zrušen.

Kapitola č. 18.7. – Značky GIS LČR

Z tabulky jsou vypuštěny liniové i plošné objekty týkající se LVS nebo PLT.

Článek 4 **Změny v příloze č. 2 smlouvy – Katalog výstupů**

V celém textu přílohy č. 2 smlouvy o dílo – Katalog výstupů se nahrazuje text: „č. 83/96 Sb.“ textem „č. 298/2018 Sb.“

Kapitola č. 1.1. – Hospodářská kniha

Zrušen text a tabulka týkající se podsouboru lesních typů.

U položky CHS změněn text na:

CHS je určen zařazením SLT, resp. specifických LT dle přílohy č.2 vyhlášky č.298/2018 Sb.

Kapitola č. 1.3.1. Textová část LHP za LHC

Bod 1.3.1.2.7. nahrazen tímto textem: Charakteristiky LT (tabulka)

Kapitola č. 2.2.1. Mapa v jednotném listokladu

V tabulce se mapa PLT nahrazuje LT

Kapitola č. 2.3.3. – Mapa PLT 1: 10 000

V názvu kapitoly se nahrazuje mapa PLT mapou LT a variantně se doplňuje měřítko 1: 5 000.

Původní text se nahrazuje tímto novým textem:

Mapa lesních typů (typologická mapa) je dodávána ve dvou paré po jednotlivých revírech, nebo polesích. Tato mapa je skládaná na pěšinky nebo v celokladu. Mapa se vyhotovuje se soutiskem s ostatními majetky. Je možné ji vyhotovit ve dvou variantách:

- A) Bez barevného zobrazení ploch LT

Tato varianta typologické mapy má charakter obrysové mapy bez barevného zobrazení ploch.

- B) S barevným zobrazením ploch LT.

Tato varianta typologické mapy má proti předchozí variantě plochy LT zobrazeny barevně v souladu s tabulkou „Přehled lesních typů a souborů lesních typů v ČR“.

Kapitola č. 2.6.6. – Mapa PLT 1: 10 000

V názvu kapitoly se nahrazuje mapa PLT mapou LT a doplňuje se variantně měřítko 1: 5 000

Původní text se nahrazuje tímto novým textem:

Je určena jako podklad pro rozhodování o druhové skladbě při zalesňování a základní orientaci v lesnické typizaci stanovišť. Lze ji využít i jako podklad pro zakres grafické evidence holin vzniklých v průběhu platnosti LHP. Dále pomáhá při rozhodování o způsobu umístění těžebních prvků, směrů přibližování dříví a trasování lesních cest.

Mapa lesních typů obsahuje hranice lesních typů a jejich popisy. Popisy jsou umístěny tak, aby byly čitelné (vzájemně i ve vztahu k podkladu obrysové mapy).


V mapách LT jsou zakresleny hranice přírodních lesních oblastí (PLO). Plochy PLO nejsou vybarveny. Uvnitř plochy PLO je uvedeno na každé mapě její označení.

V mapách LT jsou zakresleny hranice LVS. Plochy LVS nejsou vybarveny. Uvnitř plochy LVS je na každé mapě jeho označení.

Podkladem pro mapu LT je obrysová lesnická mapa s rastrem map SMO 1: 5 000. Rastr mapy SMO 1: 5 000 je vytištěn v odlišném šedém tónu než obrysová mapa. Součástí obrysové mapy jsou i značky pro hranici LHC a hranici revírů. Součástí mapy LT nejsou vrstevnice. Mapa LT se vyhotovuje v soutisku s okolními vlastníky.

Kapitoly č. 2.8.2., 2.8.3., 2.8.4. – Vzorník barev a značek pro liniové a bodové objekty a texty

V souvislosti s tiskem typologické mapy doplněny do výše uvedených kapitol tyto nové objekty:

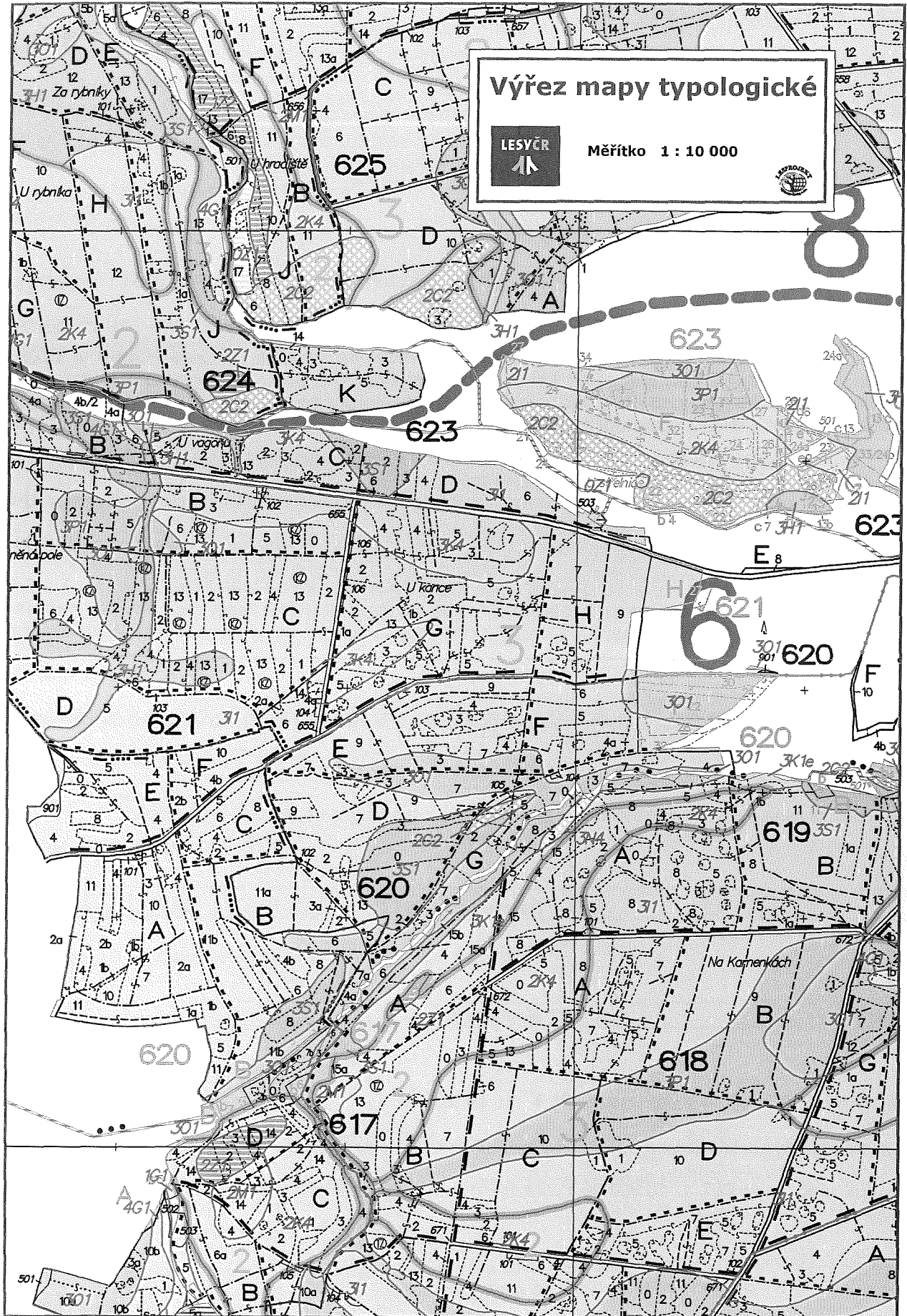
 2K3	63 – Odkazová linie pro LT	10620
---	----------------------------	-------

3B7e 3K1 254a 4P5	20, 60 – Lesní typy
-------------------	---------------------

Kapitola č. 2.8.16. – Vzor mapy PLT 1: 10 000

V názvu kapitoly se nahrazuje mapa PLT mapou LT a doplňuje se variantně měřítko 1: 5 000

Původní vzor mapy PLT 1: 10 000 se nahrazuje dvěma vzory, vyhotovenými pro obě varianty typologické mapy.





Kapitola č. 2.8.22. – Legenda mapy obnovy lesa s PLT

V názvu kapitoly se PLT nahrazuje LT

Původní legenda se nahrazuje touto novou legendou:

Legenda			
Ou Ou1, Ou2...	Holiny pro následnou umělou obnovu cílovými dřevinami	Chata	Prutník
Op, Op1, Op2...	Holiny pro přirozenou obnovu cílovými dřevinami	Hlinišťe	Páslučka
		Hýbitov	Lesní škalka
	Plochy okolních majetků	Jehličnatý porost	Slučka
		Jeskyně	Stavítka
	1. věkový stupeň	Kosodřevina	Tábořiště
		Kříž	Těžba rašeliny
	Vodní plochy	Křoví	Geodetický bod
		Les bez hosp. význ.	Kanál – směr toku
102 B b 12b	Barva linií a popisu okolních LHP a LHO	Listnatý porost	Ponor
		Lam	Pramen
		Louka	Ústí štoly
		Meteorologická stan.	Včelň
		Mezník	Vyhlička
		Mraveniště	Zahradka
		Myslivna	Závrt
		Neplodná půda	Zřícenina
		Omá půda	Kóta
		Ovocný sad	Skála malá
		Památný strom	Skála velká
		Park	Skály
		Pastvina	Škrapy
		Pomník, mohyla	Strž
		Porost nerozlíšený	
		Propast	
101	Oddělení		Hranice dílce
A	Dílce		Hranice oddělení
a, b	Porost		Hranice lesnického úseku
12a, 11a	Porostní skupina		Hranice LHC
120, 113	Bezlesí, ostatní a jiné pozemky		Hranice revíru, polesí
Bezděkovská myš	Místní názvy		Hranice LS, LZ
Štěrkovna	Jiné názvy		Hranice ORP
Pavíkov	Města, obce		Hranice kraje
Dehetné	Osady		Státní hranice
Hurtovka	Samoty		Lanovka
425	Mezníky		Elektrovod
430	Kóty, popis vrstevnic		Produktovod
PP Červený kopec	Název a kategorie ZCHÚ		Průsek nad 4 m šířky – kart.
	Hranice lesa		Cesta 2L
	Hranice rozdělení		Cesta 1L
	Hranice porostní skupiny		Silnice 1. tř., 2. tř., 3. tř.
	Hranice bezlesí, jiných a ost. pozemků		Dálnice
	Cesta 3L – traktorová		Vrstevnice silná, základní
	Cesta 4L – ostatní		Hranice přírodní lesní oblasti
	Průsek užší než 4m		Hranice lesů ochranných okolí, LČR
	Pěšina		Hranice národního parku
	Tok (vždy s vyznačením směru toku)		Hranice CHKO
	Vodní příkop, odvodňovací strouha		Hranice 1. zóny CHKO
	Hranice ků		Hranice 2. zóny CHKO
	Hranice podskupiny (vždy se slučkou)		Hranice ZCHÚ
	Železnice		Hranice PHO 1. stupně
	Most		Hranice PHO 2. stupně
	Plot		Hranice pásma minerálních vod
	Zlčka		Hranice evropsky významné lokality
			Hranice ptačí oblasti
			Lesní typy a jejich hranice

Kapitola č. 2.8.26. – Legenda mapy PLT

V názvu kapitoly se nahrazuje PLT LT.

Původní legenda se nahrazuje touto novou legendou:

Legenda				
	Vodní ploha		Chata	
	Přírodní lesní oblast		Hřbitov	
		Lesní vegetační stupeň		Jehl. porost
		Lesní typy		Jeskyňe
		Oddělení		Kosodřevina
		Dílce		Kříž
		Porost		Křoví
		Porostní skupina		Les bez hosp. význ.
		Bezlesí, ostatní a jiné pozemky		List. porost
		Místní názvy		Lom
		Jiné názvy		Louka
	Města, obce		Meteor. stan.	
	Osady		Mezník	
	Samoty		Mraveniště	
	Mezníky		Myslivna	
	Kóty, popis vrstevnic		Neplod. půda	
	Kóty, popis vrstevnic		Omá půda	
	Kóty, popis vrstevnic		Ovocný sad	
	Kóty, popis vrstevnic		Památný strom	
	Kóty, popis vrstevnic		Park	
	Kóty, popis vrstevnic		Pastvina	
	Kóty, popis vrstevnic		Pomník, mohyla	
	Kóty, popis vrstevnic		Porost nerozlišený	
	Kóty, popis vrstevnic		Propast	
	Kóty, popis vrstevnic		Prutník	
	Kóty, popis vrstevnic		Příslučka	
	Kóty, popis vrstevnic		Lesní škotka	
	Kóty, popis vrstevnic		Slučka	
	Kóty, popis vrstevnic		Stavítka	
	Kóty, popis vrstevnic		Tábořiště	
	Kóty, popis vrstevnic		Těž. rašeliny	
	Kóty, popis vrstevnic		Geodet. bod	
	Kóty, popis vrstevnic		TZP a PVP	
	Kóty, popis vrstevnic		Ústí štoly	
	Kóty, popis vrstevnic		Včelín	
	Kóty, popis vrstevnic		Vyhlička	
	Kóty, popis vrstevnic		Výstavek	
	Kóty, popis vrstevnic		Zahrada	
	Kóty, popis vrstevnic		Závrt	
	Kóty, popis vrstevnic		Zřícenina	
	Kóty, popis vrstevnic		Kóta	
	Kóty, popis vrstevnic		Skála malá	
	Kóty, popis vrstevnic		Skála velká	
	Kóty, popis vrstevnic		Skály	
	Kóty, popis vrstevnic		Štrapy	
	Kóty, popis vrstevnic		Stráž	
	Kóty, popis vrstevnic		Suť	
	Kóty, popis vrstevnic		Identifikovaný	
	Kóty, popis vrstevnic		Selektovaný	
	Kóty, popis vrstevnic		Kvalifikovaný	
	Kóty, popis vrstevnic		Testovaný zdroj	
	Kóty, popis vrstevnic		Směs klonů	
	Kóty, popis vrstevnic		Semen. sad	
	Kóty, popis vrstevnic		Klon	
	Kóty, popis vrstevnic		Kandl – směr toku	
	Kóty, popis vrstevnic		PHO 1. stupně	
	Kóty, popis vrstevnic		Ponor	
	Kóty, popis vrstevnic		Pramen	
	Kóty, popis vrstevnic		Rybník	
	Kóty, popis vrstevnic		Studna	
	Kóty, popis vrstevnic		Směr toku	
	Kóty, popis vrstevnic		Vyvěračka	
	Kóty, popis vrstevnic		Příslučka typologická	
	Kóty, popis vrstevnic			
	Kóty, popis vrstevnic			
	Kóty, popis vrstevnic			
	Kóty, popis vrstevnic			
	Kóty, popis vrstevnic			
	Kóty, popis vrstevnic			
	Kóty, popis vrstevnic			
	Kóty, popis vrstevnic			
	Kóty, popis vrstevnic			
	Kóty, popis vrstevnic			
	Kóty, popis vrstevnic			
	Kóty, popis vrstevnic			
	Kóty, popis vrstevnic			
	Kóty, popis vrstevnic			
	Kóty, popis vrstevnic			
	Kóty, popis vrstevnic			
	Kóty, popis vrstevnic			
	Kóty, popis vrstevnic			
	Kóty, popis vrstevnic			
	Kóty, popis vrstevnic			
	Kóty, popis vrstevnic			
	Kóty, popis vrstevnic			
	Kóty, popis vrstevnic			
	Kóty, popis vrstevnic			
	Kóty, popis vrstevnic			
	Kóty, popis vrstevnic			
	Kóty, popis vrstevnic			
	Kóty, popis vrstevnic			
	Kóty, popis vrstevnic			
	Kóty, popis vrstevnic			
	Kóty, popis vrstevnic			
	Kóty, popis vrstevnic			
	Kóty, popis vrstevnic			
	Kóty, popis vrstevnic			
	Kóty, popis vrstevnic			
	Kóty, popis vrstevnic			
	Kóty, popis vrstevnic			
	Kóty, popis vrstevnic			
	Kóty, popis vrstevnic			
	Kóty, popis vrstevnic			
	Kóty, popis vrstevnic			
	Kóty, popis vrstevnic			
	Kóty, popis vrstevnic			
	Kóty, popis vrstevnic			
	Kóty, popis vrstevnic			
	Kóty, popis vrstevnic			
	Kóty, popis vrstevnic			
	Kóty, popis vrstevnic			
	Kóty, popis vrstevnic			
	Kóty, popis vrstevnic			
	Kóty, popis vrstevnic			
	Kóty, popis vrstevnic			
	Kóty, popis vrstevnic			
	Kóty, popis vrstevnic			
	Kóty, popis vrstevnic			
	Kóty, popis vrstevnic			
	Kóty, popis vrstevnic			
	Kóty, popis vrstevnic			
	Kóty, popis vrstevnic			
	Kóty, popis vrstevnic			
	Kóty, popis vrstevnic			
	Kóty, popis vrstevnic			
	Kóty, popis vrstevnic			
	Kóty, popis vrstevnic			
	Kóty, popis vrstevnic			
	Kóty, popis vrstevnic			
	Kóty, popis vrstevnic			
	Kóty, popis vrstevnic			
	Kóty, popis vrstevnic			
	Kóty, popis vrstevnic			
	Kóty, popis vrstevnic			
	Kóty, popis vrstevnic			
	Kóty, popis vrstevnic			
	Kóty, popis vrstevnic			
	Kóty, popis vrstevnic			
	Kóty, popis vrstevnic			
	Kóty, popis vrstevnic			
	Kóty, popis vrstevnic			
	Kóty, popis vrstevnic			
	Kóty, popis vrstevnic			
	Kóty, popis vrstevnic			
	Kóty, popis vrstevnic			
	Kóty, popis vrstevnic			
	Kóty, popis vrstevnic			
	Kóty, popis vrstevnic			
	Kóty, popis vrstevnic			
	Kóty, popis vrstevnic			
	Kóty, popis vrstevnic			
	Kóty, popis vrstevnic			
	Kóty, popis vrstevnic			
	Kóty, popis vrstevnic			
	Kóty, popis vrstevnic			
	Kóty, popis vrstevnic			
	Kóty, popis vrstevnic			
	Kóty, popis vrstevnic			
	Kóty, popis vrstevnic			
	Kóty, popis vrstevnic			
	Kóty, popis vrstevnic			
	Kóty, popis vrstevnic			
	Kóty, popis vrstevnic			
	Kóty, popis vrstevnic			
	Kóty, popis vrstevnic			
	Kóty, popis vrstevnic			
	Kóty, popis vrstevnic			
	Kóty, popis vrstevnic			
	Kóty, popis vrstevnic			
	Kóty, popis vrstevnic			
	Kóty, popis vrstevnic			
	Kóty, popis vrstevnic			
	Kóty, popis vrstevnic			
	Kóty, popis vrstevnic			
	Kóty, popis vrstevnic			
	Kóty, popis vrstevnic			
	Kóty, popis vrstevnic			
	Kóty, popis vrstevnic			
	Kóty, popis vrstevnic			
	Kóty, popis vrstevnic			
	Kóty, popis vrstevnic			
	Kóty, popis vrstevnic			
	Kóty, popis vrstevnic			
	Kóty, popis vrstevnic			
	Kóty, popis vrstevnic			
	Kóty, popis vrstevnic			
	Kóty, popis vrstevnic			
	Kóty, popis vrstevnic			
	Kóty, popis vrstevnic			
	Kóty, popis vrstevnic			
	Kóty, popis vrstevnic			
	Kóty, popis vrstevnic			
	Kóty, popis vrstevnic			
	Kóty, popis vrstevnic			
	Kóty, popis vrstevnic			
	Kóty, popis vrstevnic			
	Kóty, popis vrstevnic			
	Kóty, popis vrstevnic			
	Kóty, popis vrstevnic			
	Kóty, popis vrstevnic			
	Kóty, popis vrstevnic			

Kapitola č. 2.8.27. – Tabulka souborů a podsouborů lesních typů

Tabulka soubory a podsouborů lesních typů, včetně vysvětlivek se ruší a nahrazuje se tabulkou lesních typů (viz níže), která je v souladu s novou vyhláškou č. 298/2018.

Tabulka lesních typů

LVS	vrstevní			lesní								obchořad kruzem		obchořad vedu		opletend			pletend		raševní				
	okazek zaklet	okazek	okazek	chud	kyseč	kyseč kometed	kyseč níned	evšev	evšev kometed	vejšev	bohad	vševcov	níned	obchořad	obchořad kometed	obchořad sketev	Lšev	šev	všev	opletend evšev	opletend kyseč	opletend chud	pletend	pletend chud	raševní
10				10Z																					
9		9Z	9Y		9K																				9R
8		8Z	8Y	8M	8K	8N		8S	8F								7L	8V	8O	8P	8Q	8G	8T		8R
7		7Z	7Y	7M	7K	7N		7S	7F								7A	7V	7O	7P	7Q	7G	7T		7R
6		6Z	6Y	6M	6K	6N	6I	6S	6F		6B	6H		6D	6A	6J	6L	6V	6O	6P	6Q	6G	6T	6R	6R
5		5Z	5Y	5M	5K	5N	5I	5S	5F	5C	5B	5H		5D	5A	5J	5L	5V	5O	5P	5Q	5G	5T		5R
4		4X	4Z	4Y	4M	4K	4N	4I	4S	4F	4C	4B	4H	4D	4A		4L	4V	4O	4P	4Q	4G	4T		4R
3		3X	3Z	3Y	3M	3K	3N	3I	3S	3F	3C	3B	3H	3D	3A	3J	3L	3V	3O	3P	3Q	3G	3T	4R	3R
2		2X	2Z	2Y	2M	2K	2N	2I	2S	2F	2C	2B	2H	2D	2A		2L	2V	2O	2P	2Q	2G	2T		
1		1X	1Z	1M	1K	1N	1I	1S	1F	1C	1B	1H		1D	1A	1J	1L	1V	1O	1P	1Q	1G	1T	1R	
0		0X	0Z	0Y	0M	0K	0N												0O	0P	0Q	0G	0T		0R

Zpracoval ÚHÚL Brandýs nad Labem

Článek 5 Ostatní ujednání


1. Ustanovení smlouvy, která nejsou tímto dodatkem dotčena, zůstávají v platnosti.
2. Obě smluvní strany prohlašují, že si tento dodatek před jeho podpisem přečetly a že byl uzavřen po vzájemném projednání jako projev jejich svobodné vůle, určitě, vážně a srozumitelně. Na důkaz uvedeného připojují své vlastnoruční podpisy.
3. Tento dodatek nabývá platnosti dnem podpisu obou smluvních stran a účinnosti dnem uveřejnění v registru smluv dle zákona č. 340/2015 Sb., o zvláštních podmínkách účinnosti některých smluv, uveřejňování těchto smluv a o registru smluv (zákon o registru smluv), ve znění pozdějších předpisů. Obě smluvní strany jsou s uveřejněním tohoto dodatku včetně metadat srozuměny. Uveřejnění tohoto dodatku v registru smluv zajistí objednatel.
4. Tento dodatek je vyhotoven ve dvou stejnopisech; po jednom pro každou smluvní stranu.

Za objednatele: 18 -12- 2019



Za zhotovitele:

V Hradci Králové dne

V Brandýse nad Labem dne



Lesy České republiky, s.p.
Ing. Josef Vojáček
generální ředitel



Lesprojekt Stará Boleslav, s.r.o.
Ing. Tomáš Dvořák
jednatel

