

**Dohoda o odlesnění č 1/228/2020
uzavřená níže uvedeného dne, měsíce a roku
mezi těmito stranami (dále jen „dohoda“):**

1)

Lesy České republiky, s. p.,

se sídlem Hradec Králové, Přemyslova 1106/19, Nový Hradec Králové, PSČ 500 08
zapsaný v Obchodním rejstříku vedeném Krajským soudem v Hradci Králové, oddíl AXII, vložka 540
zastoupený Ing. Jiřím Illichmannem, lesním správcem Lesní správy Františkovy Lázně, Chebská 34/8,
351 01 Františkovy Lázně, na základě Pověření ze dne 19.8.2019 uděleného Ing. Josefem Vojáčkem,
generálním ředitelem
IČO: 42196451, DIČ: CZ42196451
bankovní spojení: Komerční banka, a.s., pobočka Cheb
číslo účtu: 8803990227/0100

(první strana dohody)

a

2)

LB MINERALS, s. r. o.

se sídlem Tovární 431, Horní Bříza, 330 12
zapsaná v Obchodním rejstříku vedeném Krajským soudem v Plzni, oddíl C, vložka 22581
IČO: 27994929, DIČ: CZ27994929
zastoupená [redacted] ředitelem výrobní jednotky Chebsko, na základě Pověření ze
dne 12.4.2017 uděleného jednatelem Ing. Ladislavem Matouškem a Mgr. Klausem Kralovcem a Ing.
[redacted], závodním lomu výrobní jednotky Chebsko, na základě Pověření ze dne 2.7.2014
uděleného jednatelem Ing. Ladislavem Matouškem a panem Antonem Lasselsbergerem
bankovní spojení: Československá obchodní banka, a. s.,
číslo účtu: 8010-0304232513/0300

(druhá strana dohody)

I.

Předmět dohody

Druhá strana dohody se zavazuje na své náklady a nebezpečí provést odlesnění pozemků ve vlastnictví České republiky s právem hospodařit Lesů České republiky, s. p., jež jsou dotčeny pravomocným Rozhodnutím o dočasném odnětí pozemků plnění funkcí lesa č.j.: KK/5345/ZZ/19-8 ze dne 8.1.2020 vydaným Krajským úřadem Karlovarského kraje, odborem životního prostředí a zemědělství (dále jen „rozhodnutí“), kde kopie tohoto rozhodnutí je přílohou č. 1 a nedílnou součástí této dohody.

Odlesnění na rozhodnutím dotčených pozemcích bude prováděno na základě oznámení druhou stranou dohody po předchozím vyznačení místa odlesnění první stranou dohody v příslušném terénu. První strana dohody ukáže druhé straně dohody místo předmětného odlesnění a následně nato bude sepsán zápis, který tuto skutečnost osvědčí.

Druhá strana dohody se zavazuje předat vytěžené a řádně označené dříví na odvozním místě podle pokynů první strany dohody.

Množství dříví vytěžené v jednotlivých porostech se bude pro potřebu evidence stanovovat měřením jednotlivých vytěžených kmenů nebo výřezů společně s evidencí v číselníku, pokud se obě strany dohody nedohodnou na jiném způsobu měření a evidence. Pravidla zjišťování objemu dříví jsou uvedena v příloze č. 3, která je nedílnou součástí této smlouvy.

Pověřenou osobou první strany k převzetí a měření vytěženého dříví, číselníků, je p. Radek Sklenář, revírník revíru č. 02 - Plesná, tel. [redacted]

Pověřenou osobou druhé strany k předání vytěženého dříví, číselníků, je [redacted], závodní lomu výrobní jednotky Chebsko, tel. 606 713 206

II. Doba plnění

Dohoda se uzavírá na dobu určitou, a to ode dne protokolárního předání pozemků k realizaci odlesňovacích prací do 30.4.2020.

III. Vzájemná ujednání

První strana dohody se zavazuje předat druhé straně dohody informace potřebné k zajištění předmětného odlesnění. Současně se zavazuje umožnit druhé straně dohody přístup na rozhodnutím dotčené pozemky.

První strana dohody má právo kontroly odlesňování v každé její fázi.

Druhá strana dohody zabezpečí na svůj náklad a své nebezpečí všechna související plnění a práce tvořící předmět dohody. Pokud bude zapotřebí v důsledku provádění odlesnění omezit provoz na sousedících komunikacích, zabezpečí druhá strana dohody na vlastní náklady potřebná povolení a osazení příslušnými dopravními značkami.

Druhá strana dohody se zavazuje v průběhu provádění díla zabezpečovat na vlastní náklady v prostoru provádění předmětu dohody pořádek a čistotu na komunikacích, které navazují na tento prostor.

Druhá strana dohody zodpovídá za provedení předmětu dohody v souladu s českými právními předpisy, zejména bezpečnosti práce a požárních předpisů, dále pak zodpovídá za dodržení předepsané kvalifikace a platnosti oprávnění k té které činnosti vykonávané v souvislosti s odlesněním, a to zejména u osob příslušné práce vykonávající.

Druhá strana dohody zajistí organizaci práce osob na odlesňování tak, aby nebyla vykonávána osamoceným pracovníkem, a to především proto, aby v případě nevolnosti či úrazu byla vždy zajištěna dostatečná pomoc.

Druhá strana dohody odpovídá za neohrožení silničního provozu na silničních komunikacích, dále pak za neohrožení telefonního a elektrického vedení, životního prostředí, zdraví a majetku objednavatele či jiných osob, jež jsou předmětem dohody nějakým způsobem dotčeny.

V průběhu či dokončení předmětného odlesňování provede druhá strana dohody po dohodě s první stranou dohody úklid či úpravu z plnění této dohody vzniklých poškození na přibližovacích linkách, svážnic nebo odvozních cest včetně skládek, a to tak, že stav po úklidu či úpravě bude odpovídat běžnému opotřebení.

Druhá strana dohody se zavazuje udržovat v tajnosti případné informace zjištěné v souvislosti s plněním této dohody, a to i v případě, kdy se jedná o rozšiřování dobrého obchodního jména první strany dohody. V případě nedodržení tohoto závazku si první strana dohody vyhrazuje právo na náhradu případné škody.

IV. Ukončení vztahu

Obě strany dohody mohou vztah založený touto dohodou ukončit písemnou dohodou nebo jednostranným písemným odstoupením jedné nebo druhé strany dohody s uvedením důvodu.

Odstoupení od dohody musí být doručeno druhé straně dohody. Strana, které bylo odstoupení od dohody doručeno, se k němu musí bez zbytečného odkladu písemně vyjádřit. Ve vyjádření uvede, zda důvody odstoupení uznává či nikoli. Pokud důvody odstoupení neuznává, musí své stanovisko řádně zdůvodnit.

V. Přílohy

Přílohou č. 1 je Rozhodnutí o dočasném odnětí pozemků plnění funkcí lesa č.j.: KK/5345/ZZ/19-8 ze dne 8.1.2020 vydané Krajským úřadem Karlovarského kraje, odborem životního prostředí a zemědělství.

Přílohou č. 2 jsou technické požadavky výroby sortimentů a taxace (Sortimentace).

Přílohou č. 3 jsou Pravidla zjišťování objemu dříví.

VI.
Criminal compliance doložka

Obě strany dohody níže svým podpisem stvrzují, že v průběhu vyjednávání o této dohodě vždy jednaly a postupovaly čestně a transparentně a současně se zavazují, že takto budou jednat i při plnění této smlouvy a veškerých činnostech s ní souvisejících.

Obě strany dohody se dále zavazují vždy jednat tak a přijmout taková opatření, aby nedošlo ke vzniku důvodného podezření na spáchání trestného činu či k samotnému jeho spáchání (včetně formy účastenství), v důsledku tedy jednat tak, aby kterákoliv ze stran nemohla být přičtena odpovědnost podle zákona č. 418/2011 Sb., o trestní odpovědnosti právnických osob a řízení proti nim, ve znění pozdějších předpisů nebo nevznikla trestní odpovědnost fyzických osob (včetně zaměstnanců) podle zákona č. 40/2009 Sb., trestní zákoník, ve znění pozdějších předpisů, případně aby nebylo zahájeno trestní stíhání proti jakékoliv ze smluvních stran včetně jejich zaměstnanců podle platných právních předpisů.

První strana dohody za tímto účelem vytvořila tzv. Criminal compliance program Lesů České republiky, s.p. (viz www.lesy-cr.cz), a v jeho rámci přijala závazek vymezovat se proti jakémukoli protiprávnímu a neetickému jednání a nastavila tak postupy k prevenci a odhalování takového jednání.

VII.
Závěrečná ustanovení

Veškeré změny a doplňky této dohody lze učinit pouze písemnou formou.

Skutečnosti touto dohodou neupravené se přiměřeně řídí ustanoveními českého právního řádu.

Tato dohoda se vyhotovuje ve dvou stejnopisech, z nichž každá strana obdrží po jednom.


Obě strany dohody prostřednictvím podpisů jednajících osob potvrzují, že si dohodu před jejím podpisem přečetly a vyjadřuje jejich pravou a skutečnou vůli.

Tato dohoda nabývá platnosti dnem jejího podpisu, účinnosti pak dnem protokolárního předání rozhodnutím dotčených pozemků.

Ve Františkových Lázních dne: 5.2.2020



Ing. Jiří Illichmann
lesní správce




Ve Skalné dne: 5.2.2020



ředitel výrobní jednotky Chebsko



závodní lomu VJ Chebsko



KRAJSKÝ ÚŘAD KARLOVARSKÉHO KRAJE

ODBOR ŽIVOTNÍHO PROSTŘEDÍ A ZEMĚDĚLSTVÍ



Číslo jednací: KK/5345/ZZ/19-8

Vyřizuje: [REDAKCE]

Toto rozhodnutí nabylo právní moci

dne 16-01-2020

KRAJSKÝ ÚŘAD KARLOVARSKÉHO KRAJE

ROZHODNUTÍ

(3)

Krajský úřad Karlovarského kraje, odbor životního prostředí a zemědělství jako orgán státní správy lesů příslušný podle ustanovení § 48a odst. 1 písm. b) zákona č. 289/1995 Sb., o lesích a o změně a doplnění některých zákonů (lesní zákon), ve znění pozdějších předpisů (dále jen „lesní zákon“) a ustanovení § 10 a § 11 odst. 1 písm. b) zákona č. 500/2004 Sb., správní řád, ve znění pozdějších předpisů (dále jen „správní řád“)

1. povoluje

podle ustanovení § 13 odst. 1 lesního zákona

dočasné odnětí pozemků určených k plnění funkcí lesa (dále jen „PUPFL“) na dobu od 01.02.2020 do 31.01.2070 pro akci „další postup těžby písků v rámci stanoveného dobývacího prostoru Velký Luh“ u následujícího lesního pozemku:

katastrální území	vlastník	p. p. č.	výměra m ²	druh pozemku	požadované odnětí m ²
Velký Luh (676659)	Česká republika právo hospodařit s majetkem státu pro Lesy České republiky, s. p.	257/34 oddělena na základě geometrického plánu č. 2282/05 ze dne 21.11.2019 z pozemkové parcely č. 257/2 v k. ú. Velký Luh	1260767	lesní pozemek	30108

Celková plocha dočasného odnětí PUPFL je 30108 m².

2. stanovuje

poměrnou část ročního poplatku 11/12 za dočasné odnětí 30108 m² PUPFL od 01.02.2020 do 31.12.2020 v celkové výši

80.242,71 Kč

(slovy: osmdesát tisíc dvě stě čtyřicet dva korun českých sedmdesát jeden haléřů),

kterou je žadatel, tj. LB MINERALS, s. r. o., se sídlem Tovární 431, 330 12 Horní Bříza, IČO: 27994929, povinen zaplatit v uvedené výši do 31.12.2020, na účet Celního úřadu pro Karlovarský kraj

č. ú.: 8758 - 17722341/0710
VS: 27994929 (IČO žadatele)

Z poplatku za odnětí PUPFL podle ustanovení § 17 odst. 4 lesního zákona náleží 40 % obci, v jejímž katastrálním území k odnětí dochází, tj. obci Velký Luh, a 60 % Státnímu fondu životního prostředí. Poplatek, který je příjmem obce, může být použit jen pro zlepšení životního prostředí v obci nebo pro zachování lesa.

obec Velký Luh 40 % 32.097,08 Kč
(slovy: třicet dva tisíc devadesát sedm korun českých osm haléřů)

Státní fond životního prostředí 60 % 48.145,63 Kč
(slovy: čtyřicet osm tisíc jedno sto čtyřicet pět korun českých šedesát tři haléřů)

3. stanovuje

podle ustanovení § 17 odst. 1 lesního zákona

roční poplatek za dočasné odnětí 30108 m² PUPFL pro roky 2021 až 2069 ve výši 87.537,50 Kč

(slovy: osmdesát sedm tisíc pět set třicet sedm korun českých padesát haléřů),

který je žadatel, tj. LB MINERALS, s.r.o., se sídlem Tovární 431, 330 12 Horní Bříza, IČO: 27994929, povinen platit v uvedené výši do 31.12. příslušného roku, v němž odnětí trvá, na účet Celního úřadu pro Karlovarský kraj

č. ú.: 8758 - 17722341/0710
VS: 27994929 (IČO žadatele)

Z roční částky za odnětí PUPFL podle ustanovení § 17 odst. 4 lesního zákona náleží 40 % obci, v jejímž katastrálním území k odnětí dochází, tj. obci Velký Luh, a 60 % Státnímu fondu životního prostředí. Poplatek, který je příjmem obce, může být použit jen pro zlepšení životního prostředí v obci nebo pro zachování lesa.

Obec Velký Luh 40 % 35.015 Kč
(slovy: třicet pět tisíc patnáct korun českých)

Státní fond životního prostředí 60 % 52.522,50 Kč
(slovy: padesát dva tisíc pět set dvacet dva korun českých padesát haléřů)

4. stanovuje

poměrnou část ročního poplatku 1/12 za dočasné odnětí 30108 m² PUPFL od 01.01.2070 do 31.01.2070 v celkové výši

7.294,79 Kč

(slovy: sedm tisíc dvě stě devadesát čtyři korun českých sedmdesát devět haléřů),

kteřou je žadatel, tj. LB MINERALS, s. r. o., se sídlem Tovární 431, 330 12 Horní Břıza, IČO: 27994929, povinen platit v uvedené výši do 31.12. příslušného roku, v němž odnětí trvá, na účet Celního úřadu pro Karlovarský kraj

č. ú.: 8758 - 17722341/0710
VS: 27994929 (IČO žadatele)

Z poplatku za odnětí PUPFL podle ustanovení § 17 odst. 4 lesního zákona náleží 40 % obci, v jejímž katastrálním území k odnětí dochází, tj. obci Velký Luh, a 60 % Státnímu fondu životního prostředí. Poplatek, který je příjmem obce, může být použit jen pro zlepšení životního prostředí v obci nebo pro zachování lesa.

obec Velký Luh 40 % 2.917,91 Kč
(slovy: dva tisíce devět set sedmnáct korun českých devadesát jeden haléřů)

Státní fond životního prostředí 60 % 4.376,88 Kč
(slovy: čtyři tisíce tři sta sedmdesát šest korun českých osmdesát osm haléřů)

Celková částka za dočasné odnětí 30108 m² PUPFL od 01.02.2020 do 31.01.2070 činí 4.376.875 Kč (slovy: čtyři miliony tři sta sedmdesát šest tisíc osm set sedmdesát pět korun českých).

Poplatek za dočasné odnětí PUPFL byl vypočten podle vzorce:

$$OLP = (PP \times CD \times f) \text{ [Kč/1 ha]}$$

OLP - poplatek za odnětí pozemků určených k plnění funkcí lesa

PP - průměrná roční potenciální produkce lesů v České republice je dlouhodobě neměnná a dosahuje výše 6,3 m³/ha.

CD - průměrná cena dřeva na odvozním místě se stanoví z dosažených realizačních cen po odečtení nákladů na výrobu a přiblížení na odvozní místo. Tuto průměrnou cenu dřeva stanoví a vyhlašuje každoročně Ministerstvo zemědělství (ustanovení § 49 odst. 3 písm. e) lesního zákona) – pro r. 2019 činí 923,- Kč. Průměrná cena dřeva byla stanovena ke dni podání žádosti tj. k 27.11.2019.

f - faktor ekologické váhy lesa. Faktory jsou sestaveny podle kategorií a subkategorií lesů (v tomto případě faktor 5 – lesy v ochranném pásmu zdrojů léčivých vod).

5. schvaluje

podle ustanovení § 16 odst. 2 písm. c) lesního zákona souhrnný plán sanace a rekultivace dobývacího prostoru Velký Luh I na výhradním ložisku sklářských a slévárenských písků Velký Luh, zpracovaný v dubnu 2011 společností GET geologie, ekologie, těžební servis.

Účastníci řízení podle ustanovení § 27 odst. 1 písm. a) správního řádu:

LB MINERALS, s. r. o., se sídlem Tovární 431, 330 12 Horní Břıza, IČO: 27994929, zastoupena na základě plné moci ze dne 02.07.2014

Lesy České republiky, s. p., se sídlem Přemyslova 1106/19, Nový Hradec Králové, 500 08 Hradec Králové, IČO: 42196451, IDDS: e8jcfns

Odůvodnění

Krajský úřad Karlovarského kraje, odbor životního prostředí a zemědělství (dále jen „krajský úřad“) obdržel dne 27.11.2019 žádost společnosti LB MINERALS, s. r. o., se sídlem Tovární 431, 330 12 Horní Břiza, IČO: 27994929, zastoupena na základě plné moci ze dne 02.07.2014 [redacted] (dále jen „žadatel“), o dočasné odnětí PUPFL pro akci „další postup těžby písků v rámci stanoveného dobývacího prostoru Velký Luh“. Předmětem dočasného odnětí je pozemková parcela č. 257/34 v k. ú. Velký Luh (676659), která byla oddělena na základě geometrického plánu č. 415/2019 ze dne 21.11.2019 z pozemkové parcely č. 257/2 v k. ú. Velký Luh (676659). Celková plocha dočasného odnětí PUPFL činí 3,0108 ha. Krajský úřad uvědomil všechny jemu známé účastníky řízení o zahájení správního řízení dne 29.11.2019 přípisem č. j. KK/5345/ZZ/19-4. Dne 12.12.2019 krajský úřad podle ustanovení § 36 odst. 3 správního řádu dal možnost všem účastníkům řízení možnost před vydáním rozhodnutí vyjádřit se k podkladům rozhodnutí. V uvedené lhůtě se žádný z účastníků řízení k předmětu řízení nevyjádřil ani nenahlédl do spisu. Vzhledem ke konání ohledání na místě rozhodl krajský úřad v rozšířené lhůtě podle ustanovení § 71 odst. 3 písm. a) správního řádu.

Předmětné PUPFL jsou ve vlastnictví České republiky, právo hospodařit s majetkem státu pro společnost Lesy České republiky, s. p.

Žadatel k žádosti ze dne 27.11.2019 doložil:

- vyjádření společnosti Lesy České republiky, s. p., Krajského ředitelství Karlovy Vary č. j. LCR932/001415/2019 ze dne 03.10.2019;
- geometrický plán pro rozdělení pozemku č. 415/2019 ze dne 21.11.2019;
- pověření (plnou moc) ze dne 02.07.2014;
- zákres požadovaného odnětí v měřítku 1:10000 ze září 2019;
- kopii katastrální mapy vyhotovenou Katastrálním úřadem pro Karlovarský kraj, Katastrálním pracovištích Cheb ze dne 30.10.2019;
- výpis z Katastru nemovitostí k datu 30.10.2019;
- zákres předpokládaného záboru;
- průvodní zprávu pro stanovení výše poplatku za dočasné odnětí pozemků určených k plnění funkcí lesa zpracovanou [redacted] dne 20.11.2019;
- rozhodnutí Okresního úřadu Cheb, referátu životního prostředí č. j.: 3404/ŽP/97 ze dne 04.08.1997 o trvalém odnětí pozemků určených k plnění funkcí lesa pro další postup těžby písků v rámci stanoveného dobývacího prostoru Velký Luh I;
- rozhodnutí Okresního úřadu Cheb, referátu životního prostředí č. j.: ŽP/4427/02 ze dne 26.08.2002 o dočasném odnětí pozemků určených k plnění funkcí lesa pro akci „Lom na dobývání křemitých písků v dobývacím prostoru Velký Luh I.“;
- rozhodnutí krajského úřadu č. j. 1023/ZZ/12-3 ze dne 04.04.2012, které nabylo právní moci dne 24.04.2012;
- opravné rozhodnutí krajského úřadu č. j. 1023/ZZ/12-4 ze dne 13.04.2012, které nabylo právní moci dne 03.05.2012;
- rozhodnutí Obvodního báňského úřadu Sokolov o povolení hornické činnosti č. j.: 1279/1/511/Ing.Ct/01 ze dne 01.08.2001, které nabylo právní moci dne 24.08.2001;
- souhrnný plán sanace a rekultivace dobývacího prostoru Velký Luh I na výhradním ložisku sklářských a slévárenských písků Velký Luh z dubna 2011;
- mapa současného stavu lomu k 01.09.2009;
- mapa stavu po provedení sanace a rekultivace.

Jako důvod žádosti o dočasné odnětí PUPFL žadatel uvedl následující, cit.: „*Plocha požadovaného odnětí je určena pro další postup těžby písků v rámci stanoveného dobývacího prostoru Velký Luh I čj. ČKZ Praha 258/81 z 1.9.1981 a v souladu s plánem otvirky, přípravy a dobývání (rozhodnutí o povolení hornické činnosti čj. OBÚ Sokolov 1279/I/511/Ing.Ct/01 z 1.8.2001 – znázorněno v mapové situaci 1:10 000.*“

Vzhledem ke složitosti výše uvedené věci krajský úřad nařídil na den 06.12.2019 ohledání předmětných pozemků navržených k odnětí z PUPFL. Předmětem ohledání na místě bylo zjištění skutečného stavu věci, tedy zjištění stavu lesních porostů nacházejících se na výše uvedené pozemkové parcele navržené k dočasnému odnětí z PUPFL. Pozemková parcela uvedená v žádosti je zařazena v lesním hospodářském plánu (dále jen „LHP“) pro lesní hospodářský celek Františkovy Lázně (320000) s platností od 01.01.2019 do 31.12.2028.

Při ohledání na místě bylo zjištěno následující:

- p. p. č. 357/34 v k. ú. Velký Luh (676659) se nachází na okraji současného lomu pro těžbu písků, nedaleko osady Pila. Parcelu tvoří rovina až mírný svah. V platném LHP je parcela vedena jako lesní porosty s označením 37 B9 a 37 B7a. Na parcele se nachází vzrostlý porost borovice lesní (*Pinus sylvestris*) a smrku ztepilého (*Picea abies*) s příměsí borovice vejmutovky (*Pinus strobus*) a modřínu opadavého (*Larix decidua*). V porostu se nachází bohaté zmlazení smrku ztepilého (*Picea alba*) a okrajově borovice vejmutovky (*Pinus strobus*) a dubu (*Quercus sp.*).

Nárok vlastníka pozemků na úhradu ztráty z předčasné likvidace lesních porostů a na zvýšené provozní náklady podle ustanovení § 21 odst. 2 a 3 lesního zákona není vydáním tohoto rozhodnutí dotčen. Na odlesnění se dohodne žadatel s vlastníkem dotčeného pozemku s ohledem na stanovené doby těžby dříví, kapacitní možnosti vlastníka, odbyt dříví apod. Platnost rozhodnutí o dočasné odnětí zaniká podle ustanovení § 16 odst. 5 písm. b) lesního zákona uplynutím dvou let od nabytí právní moci rozhodnutí, nebude-li do této doby započato s využíváním pozemku k účelům, pro něž bylo rozhodnutí vydáno. Pozemek se vrací po zániku platnosti rozhodnutí mezi PUPFL. Vlastník pozemku je povinen tuto skutečnost oznámit orgánu státní správy lesů, který rozhodnutí vydal. Tento orgán o skutečnosti vyrozumí ostatní účastníky řízení a dotčené orgány státní správy.

Krajský úřad se v rámci správního řízení o udělení výjimky podle ustanovení § 13 odst. 1 lesního zákona zabýval podmínkami uvedenými v ustanovení § 13 odst. 2 lesního zákona, především zda žadatel naplnil obecné požadavky na ochranu PUPFL. Krajský úřad při místním šetření dne 06.12.2019 posoudil umístění a plochu zamýšleného odnětí PUPFL z hlediska požadavků uvedených v ustanovení § 13 odst. 2 lesního zákona, a to především zda plochy zamýšleného odnětí jsou přednostně umístěny na pozemcích méně významných z hlediska plnění funkcí lesa a zda je zajištěno, aby použití pozemků co nejméně narušovalo hospodaření v lese a plnění jeho funkcí. Navržené odnětí je situováno na okraj již stávajícího území těžby písků a je tak logickým pokračováním stávající těžby. Projektant dbal také na dodržení ustanovení § 13 odst. 2 písm. b) lesního zákona, kdy by zamýšleným odnětím PUPFL neměly vznikat nevhodné tvary lesa.

Podle ustanovení § 13 odst. 1 lesního zákona o výjimce ze zákazu podle věty první ustanovení § 13 odst. 1 lesního zákona může rozhodnout orgán státní správy lesů na základě žádosti vlastníka lesního pozemku nebo ve veřejném zájmu. V tomto případě žádost o odnětí PUPFL nepodal vlastník lesního pozemku, a proto se krajský úřad dále zabýval, zda uvedené odnětí PUPFL, včetně důvodů, naplňují znaky veřejného zájmu. Jak již bylo uvedeno výše, žadatel uvedl následující důvody pro odnětí, cit.: „*Plocha požadovaného odnětí je určena pro další postup těžby písků v rámci stanoveného dobývacího prostoru Velký Luh I čj. ČKZ Praha 258/81 z 1.9.1981 a v souladu s plánem otvirky, přípravy a dobývání (rozhodnutí o povolení hornické činnosti čj. OBÚ Sokolov 1279/I/511/Ing.Ct/01 z 1.8.2001 – znázorněno v mapové situaci 1:10 000.*“ S pojmem veřejného zájmu se v právním řádu ČR lze setkat velmi často. V rovině ústavního pořádku je důležité jeho stanovení samotnou Listinou základních práv a svobod (dále jen „listina“), na které v zákonné rovině navazuje celá řada předpisů.


Listina s pojmem veřejného zájmu operuje v čl. 11, v souvislosti se zakotvením vlastnického práva. Odst. 2 předmětného ustanovení uvádí, že zákon stanoví, který majetek nezbytný k zabezpečování potřeb celé společnosti, rozvoje národního hospodářství a veřejného zájmu smí být pouze ve vlastnictví státu, obce nebo určených právnických osob, s tím, že zákon může také stanovit, že určité věci mohou být pouze ve vlastnictví občanů nebo právnických osob se sídlem v České a Slovenské Federativní Republice. Zásadního významu je ustanovení čl. 11 odst. 4 Listiny, podle něhož je vyvlastnění nebo nucené omezení vlastnického práva možné ve veřejném zájmu, a to na základě zákona a za náhradu. Pojem veřejného zájmu není v právním řádu ČR nikterak definován – spadá do kategorie tzv. neurčitých právních pojmů - slovních výrazů užitých v právních normách správního práva, které nejsou právem přesně definovány nebo určeny svým vlastním jazykovým významem. Specifický rys neurčitých právních pojmů spočívá ve skutečnosti, že jejich neurčitost se promítá jak do jejich obsahu, tak do jejich rozsahu. Aplikace neurčitého právního pojmu, který není možné přesně jevově vymezit a dostatečně právně definovat, vždy závisí na odborném posouzení správního orgánu v každém jednotlivém případě. Správní orgán je povinen normu, která s neurčitým právním pojmem operuje, aplikovat na konkrétní skutkovou podstatu. Záleží přitom pouze na něm, zda dojde k závěru, že v konkrétním případě k (ne)naplnění rozsahu neurčitého právního pojmu došlo. Za účelem správné aplikace pojmu veřejného zájmu krajský úřad vážil různé protichůdné zájmy, a to zájem na ochranu lesa a zájem na těžbě písků pro jeho další využití v průmyslu. Podle ustanovení § 3 odst. 1 písm. g) zákona č. 44/1988 Sb., o ochraně a využití nerostného bohatství (horní zákon), ve znění pozdějších předpisů (dále jen „horní zákon“), představuje slévárenský písek tzv. vyhrazený nerost, tzn., že veškerá jeho ložiska náleží státu (§ 5 horního zákona). Těžbu vyhrazených nerostů (byť by byla prováděna soukromou společností) je proto nutné považovat za veřejný zájem.

Krajský úřad posoudil aspekty ochrany lesních porostů definované v zákoně o lesích a dospěl k názoru, že zamýšlené odnětí PUPFL nepředstavuje výrazné ohrožení lesa v lokalitě. Po prostudování předložených podkladů rozhodl krajský úřad tak, jak je shora uvedeno.

Poučení účastníků

V souladu s ustanovením § 81 správního řádu, může účastník řízení proti tomuto rozhodnutí podat odvolání, a to k Ministerstvu zemědělství České republiky prostřednictvím krajského úřadu lhůtě 15 dnů ode dne oznámení rozhodnutí, prvním dnem lhůty je den následující po dni oznámení rozhodnutí. Odvolání musí mít náležitosti uvedené v ustanovení § 37 odst. 2 správního řádu a musí obsahovat údaje o tom, proti kterému rozhodnutí směřuje, v jakém rozsahu ho napadá a v čem je spatřován rozpor s právními předpisy nebo nesprávnost rozhodnutí nebo řízení, jež mu předcházelo. Není-li v odvolání uvedeno, v jakém rozsahu odvolatel rozhodnutí napadá, platí, že se domáhá zrušení celého rozhodnutí. Odvolání se podává s potřebným počtem stejnopisů tak, aby jeden stejnopis zůstal správnímu orgánu, a aby každý účastník dostal jeden stejnopis. Nepodá-li účastník potřebný počet stejnopisů, vyhotoví je správní orgán na náklady účastníka.

V Karlových Varech dne 08.01.2020



vedoucí odboru životního prostředí a zemědělství

Obdrží:**Účastníci řízení podle ustanovení § 27 odst. 1 písm. a) správního řádu:**

LB MINERALS, s. r. o., se sídlem Tovární 431, 330 12 Horní Bříza,
IČO: 27994929, zastoupena na základě plné moci ze dne 02.07.2014 I [REDACTED]
[REDACTED]

Lesy České republiky, s. p., se sídlem Přemyslova 1106/19, Nový Hradec Králové, 500 08 Hradec
Králové, IČO: 42196451, IDDS: e8jcfns

Na vědomí (po nabytí právní moci):

Celní úřad pro Karlovarský kraj, se sídlem Dubová 246/8, 360 04 Karlovy Vary, IČO: 71214011,
IDDS: dpvnz2s

Státní fond životního prostředí České republiky, Kaplanova 1931/1, 148 00 Praha 4 – Chodov,
IČO: 00020729, IDDS: favab6q

Obec Velký Luh, se sídlem Velký Luh č. p. 22, 351 34 Velký Luh, IČO: 00883603, IDDS: xkjamiv

Městský úřad Cheb, odbor stavební a životního prostředí, se sídlem náměstí Krále Jiřího z Poděbrad
1/14, 350 02 Cheb, IČO: 00253979, IDDS: a8gbnyc



Technické požadavky výroby sortimentů

pro výrobu dříví LČR - režim lokalita OM - KŘ Karlovy Vary

Rok 2020 1.Q

Dřevina	Číslo sortimentu = rozdílné dříví na skládkách	Sortiment - charakteristika	Základní údaje "Depozitářské pravidlo" pro měření a třídění dříví v České republice	Délka vě	mín. ěsp	max. ěsp	max. čelo	koef.	Specifikace sortimentu + maximální povolené vady
				nadměrku	bez kůry	bez kůry	bez kůry		
				m	cm	cm	cm		
SM (JD)	4	pilařská kulatina	III.B/C	5,10	15	53	53	0,64	Kůrovcové dříví bez chem. asanace, rovné bez hnilob. Suky do 6 cm. Sblhlost do 1,5 cm/bm. Odřezávat kořenové náběhy
	5	pilařská kulatina	III.B/C	5,10	53	100	100	0,64	Kůrovcové dříví bez chem. asanace, rovné bez hnilob. Suky do 6 cm. Sblhlost do 1,5 cm/bm. Odřezávat kořenové náběhy
	7	pilařská kulatina (KPZ)	III.KH/D	5,10	16	53	53	0,64	Hmola s tvrdou hnilobou do 2/3 plochy čela, poškození hmyzem bez omezení, suky bez omezení. Odřezávat kořenové náběhy
	8	pilařská kulatina (KPZ)	III.D	5,10	53	100	100	0,64	Hmola s tvrdou hnilobou do 2/3 plochy čela, poškození hmyzem bez omezení, suky bez omezení. Odřezávat kořenové náběhy
	9	vláknina IV. tř. (brusné dříví)	IV.	3,00	9	17	17	0,65	Syrové, řádně odvěšvené, rovné, bez kořenových náběhů
	10	vláknina V. tř (OSB)	V.	2,00	7	50	50	0,65	Tvrdá hniloba do 3/5 plochy čela, suky bez omezení, křivost do 10cm na bm
	11	Vláknina (DTD)	VI.	2,00	7	80	80	0,65	Měkká nerozpadavá hniloba nad 10%, souše, kolena apod.
BO	20	pilařská kulatina	II.	5,10	30	100	100	Čapové tabulky	Oděnkový kus + první kus po oděnků, povoleno zabarvení jádra do 8 cm Suky do 3 cm. Sblhlost do 1 cm/bm. Jen syrové, čerstvé dříví bez třísn. Př dodávky na firmu LESS & TIMBER dávat oděnků a pevnost značku A1, A2, B1 a u KPZ značku C1
	22	pilařská kulatina	III.A/B/C	5,10	16	53	53	0,62	Zdravé, čerstvé, rovné bez bouli, hnilob a zabarvení. Suky zdravé, do 5 cm. Odřezávat kořenové náběhy
	23	pilařská kulatina (KPZ)	III./B/C/D	5,10	20	100	100	0,62	Zdravé, čerstvé, rovné bez bouli, hnilob a zabarvení. Suky zdravé, do 5 cm. Odřezávat kořenové náběhy
	26	vláknina V. tř (OSB)	V.	2,00	7	50	50	0,65	Tvrdá hniloba do 3/5 plochy čela, suky bez omezení, křivost do 10cm na bm.
	27	Vláknina (DTD)	VI.	2,00	7	80	80	0,64	Měkká nerozpadavá hniloba nad 10%, souše, kolena apod.
VJ	40	pilařská kulatina	II.	4,10	30	80	80	0,62	Oděnkový kus + první kus po oděnků, Suky řádně nebo v minimálním počtu do prům. 3 cm. Sblhlost do 1 cm/bm. Jen syrové, čerstvé dříví bez třísn. Nadměrek 2% děšy. Odřezávat kořenové náběhy
	41	pilařská kulatina	III.A/B	4,10	20	80	80	0,62	Zdravé, čerstvé rovné s minimálními třísnami. Suky (bez ohledu na velikost) v přeslenech po 40 cm. Odřezávat kořenové náběhy
	42	pilařská kulatina (KPZ)	III.C	4,10	20	50	50	0,62	Souše s třísnami, hmola s tvrdou hnilobou do 2/3 plochy čela, poškození hmyzem bez omezení, suky bez omezení. Odřezávat kořenové náběhy
	43	vláknina V. tř	V.	2,00	7	50	50	0,63	Tvrdá hniloba do 3/5 plochy čela, suky bez omezení, křivost do 10cm na bm
	44	Vláknina (DTD)	VI.	2,00	7	80	80	0,64	Měkká nerozpadavá hniloba nad 10%, souše, kolena apod.
MD	50	pilařská kulatina	II.	4,10	30	80	80	Čapové tabulky	Oděnkový kus + první kus po oděnků, povoleno zabarvení jádra do 8 cm Suky řádně nebo v minimálním počtu do prům. 3 cm. Sblhlost do 1 cm/bm. Jen syrové, čerstvé dříví bez třísn. Nadměrek 2% děšy. Odřezávat kořenové náběhy
	51	pilařská kulatina	III.A/B/C	5,10	20	80	80	0,62	Zdravé, čerstvé, rovné bez bouli, hnilob, Suky zdravé, do 5 cm. Odřezávat kořenové náběhy
	54	pilařská kulatina (KPZ)	III.D	4,10	20	50	50	0,62	Souše s třísnami, hmola s tvrdou hnilobou do 2/3 plochy čela, poškození hmyzem bez omezení, suky bez omezení. Odřezávat kořenové náběhy
	65	vláknina V. tř	V.	2,00	7	50	50	0,63	Tvrdá hniloba do 3/5 plochy čela, suky bez omezení, křivost do 10cm na bm
	66	Vláknina (DTD)	VI.	2,00	7	80	80	0,64	Měkká nerozpadavá hniloba nad 10%, souše, kolena apod.

Poznámky

- veškeré dříví manipulovat a třídít na "OM" dle uvedených tříd sortimentů. Na skládkách je třeba veškeré dříví uložit do začleněných hraní (včetně odpadu) a rozdělit dle dřeviny. U sortimentu DTD postabulo rozdílné dle dřeviny na jednotlivé a listnaté
- při výrobě si počínat tak aby byly minimalizovány výrobní vady a nedocházelo ke znehodnocování dřeva (vytřáhaná vlákna, výrobní třísky, prasklé větve a pod)
- odstranit větve a zbytky (suky) po nich v rovné povrchu kmene
- u všech sortimentů je třeba odstranit kořenové náběhy tak, aby jejich výška nad oblohu plochu byla nejvíce 3 cm
- dodržovat správné úměry 2žsoků
- odstranit nerovnosti vzniklé při těžbě (nedořez, třísky, vytřáhaná vlákna apod.).
- čela zaloznout kolmo k ose kmene
- podkládat veškeré sortimenty delší než 2m. Jako podklad hraní použít tožný sortiment.
- větvy ukládat do stábních, měřitelových hraní s rovnoměrnou výškou. Umístění skládky bude specifikováno revizním na zadávacím listu těžby.
- jiné než uvedené dřeviny, sortimentace po dohodě s příslušnou lesní správou LČR
- v případě nejasností v sortimentaci kontaktuje do daratel služeb zástupce pro obchod příslušné lesní správy a další manipulace bude probíhat až po vzájemné dohodě

Karlovy Vary dne: 28.11.2019

Příloha č.3 k dohodě o odlesnění č. 1/228/2020

Příjem a evidence dříví :

Druhá strana dohody provádí zjišťování hmoty, adjustaci dřeva a evidenci v číselníku.

1.) Zjišťování hmoty:

Zásadně se zjišťuje hmota podle výrobních sortimentů (VS) na lokalitě OM.

VS	Popis	Způsob měření	RF
121	Výřezy I. a II.tř.- SM	Tabulky a polynomy pro výpočet kulatiny bez kůry , měřeno v kůře ,	1
122	Výřezy I. a II. - BO		1
123	Výřezy I. a II. - MD		1
121	Výřezy I. a II.tř.- SM	Podle čepové tloušťky – ČSN 48 0008	1
122	Výřezy I. a II. - BO		1
123	Výřezy I. a II. - MD		1
111	Kulatina v c.d. - SM	Tabulky a polynomy pro výpočet kulatiny bez kůry , měřeno v kůře ,	1
113	Kulatina v c.d. - BO		1
115	Kulatina v c.d. - MD		1
111	Výřezy kulatiny III.-SM	Měření v hraních , převod na m3 pomocí RF – průměr 19 cm + , délky 2 až 5 m	0,62
113	Výřezy kulatiny III.-BO		0,60
115	Výřezy kulatiny III.-MD		0,60
111	Výřezy kul.III.-SM – agregát - Planá	Měření v hraních – čep 10 - 27 cm , délky 2,50 přesně	0,62
111	Výřezy kul.III.-SM – agregát - Planá	Měření v hraních – čep 15 - 27 cm , délky 3 , 4 , 5 m	0,62
113	Výřezy kul.III.-BO – agregát - Planá	Měření v hraních – střední průměr do 11 - 27 cm , délky 2,50 přesně	0,60
111	Výřezy kulatiny III.-SM	Podle čepové tloušťky – ČSN 48 0008	1
113	Výřezy kulatiny III.-BO		1
115	Výřezy kulatiny III.-MD		1
111	Výřezy kulatiny III.-SM	Tabulky a polynomy pro výpočet kulatiny bez kůry , měřeno v kůře ,	1
113	Výřezy kulatiny III.-BO		1
115	Výřezy kulatiny III.-MD		1
152	Dřevovina SM	Měření v hraních	0,66
160	Vláknina		0,66
160	Vláknina - Jihlava		0,62
164	Palivo		0,64
284	Palivo listnaté	Měření v hraních	0,54
101	Surové kmeny SM v kůře	Tabulky pro krychlení surového dříví v desetínách (0,1) m3	1
103	Surové kmeny BO v kůře		1
105	Surové kmeny MD v kůře		1
181	Palivo jehličnaté v kůře	Měření v hraních	0,64
281	Palivo listnaté v kůře		0,54

2.) Adjustace dříví

- a) Čelo každého kusu musí být označeno délkou v m a průměrem v cm lesnickou křídou nebo dimenzírkou.
- b) Dříví v celých délkách musí být označeno pořadovým číslem kusu vyraženým číslovačkou. Číselnou řadu a barvu číslování určí lesní správa.
 - Použití shodných pořadových čísel vyražených číslovačkou v průběhu jednoho roku na jednom revíru Lesů ČR, resp. na jedné odvozní cestě není přípustné
- c) Hráně rovnaného dříví musí být označeny podle ČSN 480050 pořadovým číslem, na čele jednoho kusu.

3.) Číselník je vyhotovován Smluvním partnerem pro každou těženou porostní skupinu zvlášť a obsahuje tyto údaje:

1. Označení Smluvního partnera, označení lesní správy Lesů ČR, revíru, porostní skupiny, číslo zakázky, výrobní sortiment, počet vytěžených stromů (oddenkové kusy) a průměrnou hmotnost podle dřevin matematicky zaokrouhlenou na dvě desetinná místa.
2. Číselník se vyhotovuje pro každý výrobní sortiment (VS), dřevinu zvlášť
3. Rovnané dříví a dříví, jehož hmota se zjišťuje přepočtem podle RF uvedených v části 1.) zjišťování hmoty, je evidováno podle dřevin, výrobních sortimentů a jednotlivých hrání s uvedením hmoty.
4. Číselník se vždy vyhotovuje jako písemný záznam ve dvou vyhotoveních, z nichž originál obdrží Lesy ČR a kopii Smluvní partner.
5. Každý list číselníku včetně sumáře u obou vyhotovení musí být opatřen datem a podpisy Smluvního partnera a Lesů ČR, kterými se potvrzuje správnost uváděných údajů.
6. Číselník může být vyhotoven ručně na předepsaném tiskopisu nebo jako výstup ze záznamníku dat, PC či jinak s tím, že splňuje veškeré náležitosti uvedené v předchozích odstavcích tohoto článku a součástí software pro zjišťování hmoty jsou normy a tabulky uvedené v čl. 1 této části.

b) Soustředování dříví

- 1.) Z těžených porostů musí být vyklizeno veškeré dříví nad 7 cm na slabém konci kmene.
- 2.) Soustředování musí být provedeno způsobem, který maximálně omezí:
vznik erozních rýh pojezdem soustředovacího prostředku a vlečením kmenů,
poškození nárostu cílových dřevin na ploše s přirozeným zmlazením,
poškození stojících stromů
- 3.) Na stojící živé stromy nesmí být bez patřičného podložení uvazováno lano, kladky apod., strom nesmí být jako kladka použit. Stromy poškozené soustředováním - odřený kmen (báze kmene) - musí být ošetřeny vhodným fungicidem do konce pracovní směny.

4.) Fakturace se provádí na základě vystaveného a potvrzeného číselníku.