

Smlouva o zřízení věcného břemene (služebnosti)
2019/OMP/1222
TMCZ č.: 108852-000-00


Smluvní strany:

Městská část Praha 10

se sídlem: Vršovická 1429/68, 101 00, Praha 10
 IČO: 000 63 941
 DIČ: CZ00063941
 bankovní spojení: Česká spořitelna, a. s. Praha 10
 číslo účtu: 9021-2000733369/0800
 k smluvnímu jednání je oprávněn: Ing. Filip Koucký – vedoucí OMP
 (dále jen „**Povinný**“) na straně jedné

a

T-Mobile Czech Republic a.s.

sídlo: Tomičkova 2144/1, Chodov, 148 00 Praha 4
 IČ: 649 49 681
 DIČ: CZ64949681
 zastoupená:  specialistou provozu infrastruktury TC, na základě pověření
 (dále jen „**Oprávněný**“) na straně druhé

uzavírají v souladu s ustanovením § 1746 odst. 2 a § 1257 násl. zákona č. 89/2012 Sb., občanský zákoník, ve znění pozdějších předpisů (dále jen „občanský zákoník“), jakož i ustanovením § 104 zákona č. 127/2005 Sb., o elektronických komunikacích, ve znění pozdějších předpisů (dále jen „ZEK“) tuto

SMLOUVU O ZŘÍZENÍ VĚCNÉHO BŘEMENE (SLUŽEBNOSTI)
(dále jen „Smlouva“)

čl. I.
Úvodní ustanovení

1.1 Hlavní město Praha je vlastníkem následujících pozemků:

- **parc. č. 4253/10** druh pozemku: ostatní plocha, plocha o výměře 550 m², k. ú. Vinohrady. Pozemek je zapsán na listu vlastnictví č. 2446 pro k. ú. Vinohrady, obec Praha, u Katastrálního úřadu pro hlavní město Prahu,
- **parc. č. 4312/3**, druh pozemku: ostatní plocha, plocha o výměře 269 m², k. ú. Vinohrady. Pozemek je zapsán na listu vlastnictví č. 2446 pro k. ú. Vinohrady, obec Praha, u Katastrálního úřadu pro hlavní město Prahu

(dále jen „Pozemky“).

1.2 Povinný prohlašuje, že ve smyslu ustanovení zákona č. 172/1991 Sb., o přechodu některých věcí z majetku ČR do vlastnictví obcí ve znění pozdějších předpisů a dále podle

zákona č. 131/2000 Sb., a Statutu hl. m. Prahy v oblasti majetku, je oprávněn s Pozemky nakládat a uzavřít tuto Smlouvu.

- 1.3 Oprávněný z věcného břemene prohlašuje, že na výše uvedených Pozemcích je umístěna stavba podzemního vedení NN a telekomunikačního vedení (konkrétně se jedná o akci pod názvem: „**Praha – Vinohrady TMCZ FTTS 2018 Praha ring A 182 site 10341 Praha_Srobarova**“) (dále jen jako „Stavba“).

čl. II.

Předmět smlouvy

- 2.1. Předmětem této Smlouvy je zřízení a vymezení věcného břemene **služebnosti podle § 104 ZEK**. Obsah věcného břemene je specifikován v článku III. této Smlouvy. Věcné břemeno se zřizuje k tíži Pozemků ve prospěch Oprávněného v rozsahu, uvedeném v této Smlouvě a vyplývajícím z příslušných ustanovení ZEK. Povinný podpisem této Smlouvy se zřízením věcného břemene na Pozemcích vyjadřuje svůj souhlas.
- 2.2. Rozsah věcného břemene podle této Smlouvy je vymezen v příloženém geometrickém plánu č. 2516-225/2019, pro k. ú. Vinohrady, obec Praha, schváleném Katastrálním úřadem pro hlavní město Prahu, Katastrální pracoviště Praha, dne 17. 7. 2019 pod číslem PGP-3411/2019-101 a který je nedílnou součástí této smlouvy jako příloha č.1.

čl. III.

Specifikace věcného břemene

- 3.1. Smluvní strany berou na vědomí, že Stavba, umístěná v Pozemcích, je ve vlastnictví oprávněného.
- 3.2. Smluvní strany se za účelem umístění a provozování Stavby na Pozemcích dohodly na zřízení věcného břemene, jehož obsahem je právo Oprávněného zřídit, provozovat, opravovat a udržovat podzemní telekomunikační vedení. Věcné břemeno zahrnuje též právo Oprávněného provádět na Stavbě úpravy za účelem obnovy, výměny, modernizace nebo zlepšení výkonnosti, včetně jeho odstranění. Povinný z věcného břemene je povinen strpět výkon práva Oprávněného, vyplývajících z této Smlouvy a ze zákona o elektronických komunikacích a zdržet se veškeré činnosti, která vede k ohrožení a omezení výkonu práva Oprávněného.
- 3.3. Věcné břemeno, zřízené touto Smlouvou, se sjednává jako časově neomezené a zaniká v případech stanovených zákonem.
- 3.4. Smluvní strany berou na vědomí, že se změnou vlastníka Pozemku/ů přecházejí i práva a povinnosti, vyplývající z věcného břemene, na nabyvatele Pozemku/ů.

čl. IV.

Další práva a povinnosti

- 4.1. Povinný výslovně souhlasí, aby Oprávněný a jeho případní smluvní partneři v době do povolení vkladu věcného břemene dle této Smlouvy do katastru nemovitostí Pozemky užívali za účelem zajištění bezpečného provozu, údržby, oprav a stavebních úprav Stavby.

4.2. Oprávněný má ve vztahu k Pozemkům dále oprávnění:

- a) vstupovat a vjíždět na Pozemky v souvislosti s realizací práv, vyplývajících z věcného břemene;
- b) odstraňovat a oklešťovat na Pozemcích stromoví a jiné porosty, provádět likvidaci odstraněného a okleštěného stromoví a jiných porostů, ohrožujících bezpečné a spolehlivé provozování v případech, kdy tak po předchozím upozornění a stanovení rozsahu neučinil sám Povinný.

4.3. Oprávněný je povinen při výkonu práva dle této Smlouvy postupovat dle příslušných ustanovení ZEK a co nejvíce šetřit práva Povinného. Po skončení prací je Oprávněný povinen uvést vždy neprodleně Pozemek v rozsahu zřízeného věcného břemene na vlastní náklady do předchozího či předem dohodnutého stavu a není-li to možné s ohledem na povahu provedených prací, do stavu odpovídajícího předchozímu účelu či užívání Pozemku a bezprostředně oznámit tuto skutečnost povinnému.



4.4. Oprávněný se zavazuje hradit veškeré náklady spojené s provozováním, údržbou, opravami či stavebními úpravami Stavby a související náklady na úpravu Pozemku v odpovídajícím rozsahu věcného břemene, dojde-li v souvislosti s výkonem práva odpovídajícího věcnému břemenu k jeho poškození či znečištění.

4.5. Vznikne-li v důsledku výkonu práva věcného břemene Povinnému či třetí osobě škoda, je Oprávněný povinen tuto škodu nahradit podle platných předpisů o náhradě škody.

4.6. Jednat ve věcech, souvisejících s výkonem práv podle této smlouvy, je za stranu povinnou oprávněn majetkoprávní odbor MČ Praha 10.

Čl. V.

Výše náhrady za zřízení věcného břemene a platební podmínky

5.1. Věcné břemeno se zřizuje jako úplatné. **Jednorázová finanční úhrada** je stanovena ZP č. XLII – 7821 – 37/19, který vypracoval  adresa:  a který ocenil věcné břemeno na částku **76.152,- Kč** (slovy: sedmdesát šest tisíc sto padesát dva korun českých) + příslušná sazba DPH.

5.2. Záloha za zřízení věcného břemene + příslušná DPH byla Oprávněným z věcného břemene uhrazena (zaplacená) Povinnému dne 31. 8. 2018 a to na základě Smlouvy o budoucí smlouvě o zřízení věcného břemene (služebnosti) č. 2018/OMP/0934 uzavřené mezi smluvními stranami dne 2. 7. 2018 ve výši **23.861,-Kč + DPH**.

5.3. Konečná faktura se zápočtem zálohy bude vystavena Povinným z věcného břemene a bude zaslána Oprávněnému z věcného břemene na doručovací adresu uvedenou v záhlaví smlouvy ve lhůtě do 60 dnů od podání návrhu na vklad práva odpovídajícího věcnému břemenu dle této Smlouvy do katastru nemovitostí.

5.4. Faktura bude obsahovat všechny náležitosti daňového dokladu dle zákona č.235/2004 Sb., o dani z přidané hodnoty, ve znění pozdějších předpisů, a rovněž bude obsahovat číslo SAP a název akce, tedy údaje uvedené v zápatí této smlouvy. Dnem uskutečnění zdanitelného



plnění je den zápisu služebnosti do katastru nemovitostí. Lhůta splatnosti daňového dokladu je sjednána na šedesát (60) kalendářních dnů ode dne doručení oznámení o pravomocném rozhodnutí příslušného katastrálního úřadu o provedení vkladu služebnosti dle této Smlouvy.

Článek VI.

Vklad věcného břemene do veřejného seznamu

- 6.1. Oprávněný bere na vědomí, že uzavřením této Smlouvy není zajištěno ani presumováno potvrzení věcné správnosti smlouvy o zřízení věcného břemene k Pozemku, které je oprávněn vydat výlučně vlastník nemovitosti, v daném případě Hlavní město Praha. Oprávněný proto rovněž bere na vědomí, že samotné posouzení věcné správnosti neprovádí ani nijak nemůže zajistit jeho provedení Povinný. Povinný proto za výsledek žádosti o potvrzení věcné správnosti nenese žádnou odpovědnost a neodpovídá tak za případnou škodu, která nevydáním potvrzení věcné správnosti ze strany Hlavního města Prahy Oprávněnému vznikne. Rozhodování o této věci je výlučnou pravomocí Hlavního města Prahy.
- 6.2. Oprávněný proto v souvislosti s výše uvedeným bere na vědomí, že v souladu s § 21 odst. 1 obecně závazné vyhlášky č. 55/2000 Sb. Statutu hlavního města Prahy, musí být tato Smlouva před podáním k zápisu vkladu práva do katastru nemovitostí, předložena spolu s návrhem na vklad práva, k potvrzení věcné správnosti hlavnímu městu Praze. Po vydání potvrzení věcné správnosti hlavním městem Praha, bude následně Smlouva předložena k zápisu vkladu práva do katastru nemovitostí.
- 6.3. Oprávněný a Povinný se dohodli na tom, že návrh na zahájení řízení o povolení vkladu práva odpovídajícího věcnému břemenu, zřizovanému touto Smlouvou, k Pozemkům do katastru nemovitostí bude podán příslušnému katastrálnímu úřadu Oprávněným. Správní poplatek za návrh na zahájení řízení o povolení vkladu práva do katastru nemovitostí uhradí Oprávněný.
- 6.4. Věcné břemeno podle této Smlouvy vzniká v souladu s ustanovením občanského zákoníku zápisem do veřejného seznamu (katastr nemovitostí).
- 6.5. V případě, že nebude z formálních důvodů proveden na základě této Smlouvy zápis vkladu práva do katastru nemovitostí, zavazují se Smluvní strany poskytnout si veškerou požadovatelnou součinnost a uzavřít novou smlouvu o stejném předmětu a za stejných podmínek, vyhovující formálním požadavkům pro povolení vkladu, která Smlouvu nahradí, a to nejpozději do 90 dnů od doručení výzvy Oprávněnému Povinnému.
- 6.6. Pokud katastrální úřad z jakéhokoliv důvodu přeruší řízení o povolení vkladu věcného práva do katastru nemovitostí, zavazují se Smluvní strany poskytnout si veškerou požadovatelnou součinnost za účelem odstranění katastrálním úřadem vytýkaných vad, a to ve lhůtách stanovených katastrálním úřadem.

Článek VII.

Závěrečná ujednání

- 7.1. Smlouva a právní vztahy z ní vyplývající se řídí právním řádem České republiky.

- 7.2. Na právní vztahy vyplývající nebo související s touto Smlouvou a v ní výslovně neupravené se přiměřeně uplatní ustanovení občanského zákoníku a § 104 ZEK.
- 7.3. Smlouva nabývá účinnosti dnem podpisu oběma Smluvními stranami. Pro případ, že tato Smlouva není uzavírána za přítomnosti obou Smluvních stran, platí, že Smlouva není uzavřena, pokud ji Povinný či Oprávněný podepíše s jakoukoliv změnou či odchylkou, byť nepodstatnou, nebo dodatkem, ledaže druhá Smluvní strana takovou změnu či odchylku nebo dodatek následně písemně schválí.
- 7.4. Smlouva může být měněna nebo doplňována pouze formou vzestupně číslovaných písemných dodatků podepsaných oběma Smluvními stranami.
- 7.5. Smluvní strany se zavazují, že pokud se kterékoli ustanovení Smlouvy nebo s ní související ujednání či jakákoli její část ukážou být neplatnými, zdánlivými či se neplatnými nebo zdánlivými stanou, neovlivní tato skutečnost platnost Smlouvy jako takové. V takovém případě se strany zavazují nahradit neplatné či zdánlivé ustanovení ustanovením platným, které se svým ekonomickým účelem pokud možno nejvíce podobá neplatnému nebo zdánlivému ustanovení. Obdobně se bude postupovat v případě ostatních zmíněných nedostatků Smlouvy či souvisejících ujednání.
- 7.6. Smluvní strany prohlašují, že tato smlouva je uzavřena na základě Smlouvy o smlouvě budoucí o zřízení věcného břemene ze dne 2.7.2018 a představuje úplnou dohodu o veškerých jejích náležitostech a neexistují náležitosti, které by smluvní strany neujednaly.
- 7.7. Smlouva obsahuje úplné ujednání o Předmětu smlouvy a všech náležitostech, které Smluvní strany měly a chtěly ve Smlouvě ujednat, a které považují za důležité pro závaznost Smlouvy. Žádný projev Smluvních stran učiněný při jednání o Smlouvě ani projev učiněný po uzavření Smlouvy nesmí být vykládán v rozporu s výslovnými ustanoveními Smlouvy a nezakládá žádný závazek žádné ze Smluvních stran.
- 7.8. Smluvní strany výslovně prohlašují, že základní podmínky Smlouvy jsou výsledkem jednání Smluvních stran a každá ze Smluvních stran měla příležitost ovlivnit obsah základních podmínek Smlouvy.
- 7.9. Oprávněný prohlašuje, že ve smyslu § 1794 odst. 2 občanského zákoníku souhlasí s výší náhrady za zřízení věcného břemene dle této Smlouvy.
- 7.10. Smlouva je sepsána ve čtyřech stejnopisech, z nichž po jednom obdrží Povinný a Oprávněný, jeden stejnopis bude Oprávněným použit pro účely příslušného řízení o povolení vkladu věcného břemene do katastru nemovitostí a jeden stejnopis bude zaslán hlavnímu městu Praze pro posouzení věcné správnosti.
- 7.11. Smluvní strany prohlašují, že si Smlouvu před jejím podpisem přečetly a jsou seznámeny s jejím obsahem, že byla uzavřena po vzájemné dohodě, podle jejich vážné a svobodné vůle, dobrovolně, určitě a srozumitelně, což stvrzují svými podpisy. Smluvní strany prohlašují, že Smlouva představuje úplnou dohodu o veškerých jejích náležitostech a neexistují náležitosti, které by smluvní strany neujednaly.

Přílohy:



T-Mobile Czech Republic a.s.
Tomáškova 2144/1
148 00 Praha 4
IČ 643 49 681, DIČ CZ64949681



č. 1 - Geometrický plán č.


02. 12. 2019


V Praze dne

V Praze dne 12. 11. 2019

Povinný:
Městská část Praha 10

Oprávněný:
T-Mobile Czech Republic a.s.


I. Filip Kř - vedoucí OMP


specialista provozu
infrastruktury TC



T-Mobile Czech Republic a.s.
Tomáčkova 2144/1
148 00 Praha 4
IČ 649 49 681, DIČ CZ64949681

089

DOLOŽKA

Potvrzujeme ve smyslu § 43 zák. č. 131/2000 Sb.,
že byly splněny podmínky pro platnost tohoto právního úkonu.
Pověření členové zastupitelstva Městské části Praha 10





V Praze dne

VÝKAZ DOSAVADNÍHO A NOVÉHO STAVU ÚDAJŮ KATASTRU NEMOVITOSTÍ

Dosavadní stav				Nový stav										
Označení pozemku parc. číslem	Výměra parcely		Druh pozemku	Označení pozemku parc. číslem	Výměra parcely		Druh pozemku	Typ stavby	Způsob využití	Způsob využití	Porovnáni se stavem evidence právních vztahů		Označení dílu	
	ha	m ²	Způsob využití		ha	m ²	Způsob využití	Způsob využití	výměr	Díl přechází z pozemku označeného v katastru nemovitostí	dřívejší poz. evidenci	Číslo listu vlastnictví	ha	m ²
3983/1											3983/1			
4253/3											4253/3			31
4253/10											4253/10			2178
4312/1											4312/1			2446
4312/3											4312/3			2178
														2446

Oprávněný : Vlastník kabelu

Druh věcného břemene : Právo vedení a údržby kabelu

Seznam souřadnic (S-JTSK)

Souřadnice pro zápis do KN				Souřadnice pro zápis do KN				Souřadnice pro zápis do KN			
Č. bodu	Y	X	kód kv.	Č. bodu	Y	X	kód kv.	Č. bodu	Y	X	kód kv.
1584-34	739592.21	1044972.70	3	34	739611.15	1044999.58	6	68	739612.03	1045001.01	3
1	739692.19	1044924.82	3	35	739610.60	1044998.69	3	69	739612.64	1045000.77	3
2	739692.90	1044925.03	3	36	739609.52	1044997.47	6	70	739616.51	1044997.76	3
3	739693.23	1044924.89	3	37	739607.88	1044995.63	3	71	739618.00	1044996.26	3
4	739693.85	1044924.49	3	38	739605.63	1044993.64	3	72	739625.43	1044991.04	3
5	739694.02	1044924.67	3	39	739604.69	1044993.02	3	73	739628.21	1044988.59	3
6	739693.97	1044925.18	3	40	739603.29	1044991.74	3	74	739633.23	1044984.66	3
7	739693.82	1044925.51	3	41	739601.59	1044989.83	3	75	739636.57	1044982.36	3
8	739692.04	1044930.05	3	42	739599.32	1044987.07	3	76	739639.38	1044980.19	3
9	739691.63	1044931.99	3	43	739597.81	1044985.50	3	77	739641.35	1044978.45	3
10	739690.09	1044936.84	6	44	739594.72	1044981.20	3	78	739644.70	1044975.71	3
11	739688.82	1044939.69	3	45	739592.89	1044979.24	3	79	739646.45	1044974.56	3
12	739687.81	1044941.52	3	46	739592.35	1044978.48	3	80	739654.53	1044968.27	3
13	739686.86	1044942.89	3	47	739592.09	1044977.59	3	81	739657.25	1044966.43	3
14	739685.80	1044943.90	3	48	739592.13	1044973.65	3	82	739664.13	1044961.17	3
15	739682.70	1044945.82	3	49	739592.33	1044973.11	3	83	739667.97	1044958.03	3
16	739681.98	1044946.63	3	50	739591.82	1044972.72	3	84	739669.52	1044956.99	3
17	739669.32	1044956.71	3	51	739591.89	1044973.14	3	85	739682.22	1044946.89	3
18	739667.77	1044957.75	3	52	739591.79	1044973.61	3	86	739682.92	1044946.10	3
19	739663.91	1044960.89	3	53	739591.73	1044977.65	3	87	739686.02	1044944.18	3
20	739657.05	1044966.15	3	54	739592.03	1044978.64	3	88	739687.12	1044943.13	3
21	739654.33	1044967.99	3	55	739592.61	1044979.46	3	89	739688.06	1044941.77	3
22	739646.25	1044974.28	3	56	739594.44	1044981.42	3	90	739689.14	1044939.85	3
23	739644.50	1044975.43	3	57	739597.55	1044985.72	3	91	739690.53	1044936.63	6
24	739641.13	1044978.19	3	58	739599.06	1044987.31	3	92	739691.97	1044932.07	3
25	739639.16	1044979.91	3	59	739601.33	1044990.05	3	93	739692.38	1044930.15	3
26	739636.37	1044982.08	3	60	739603.05	1044991.98	3	94	739694.15	1044925.64	3
27	739633.03	1044984.38	3	61	739604.47	1044993.30	3	95	739694.31	1044925.26	3
28	739627.99	1044988.33	3	62	739605.41	1044993.92	3	96	739694.38	1044924.55	3
29	739625.21	1044990.76	3	63	739607.64	1044995.87	3	97	739693.93	1044924.05	3
30	739617.78	1044996.00	3	64	739609.24	1044997.69	6	98	739693.06	1044924.54	3
31	739616.27	1044997.50	3	65	739610.32	1044998.91	3	99	739692.86	1044924.65	3
32	739612.46	1045000.47	3	66	739610.87	1044999.79	6	100	739692.29	1044924.48	3
33	739611.82	1045000.65	3	67	739611.62	1045000.99	3				

GEOMETRICKÝ PLÁN pro vymezení rozsahu věcného břemene k části pozemku	Geometrický plán ověřil úředně oprávněný zeměměřičský inženýr.	Stejnopis ověřil úředně oprávněný zeměměřičský inženýr.
	Jméno, příjmení:	Jméno, příjmení: Ing. Ladislav Fiala
	Číslo položky seznamu úředně oprávněných zeměměřičských inženýrů: 2739/2015	Číslo položky seznamu úředně oprávněných zeměměřičských inženýrů: 341/1995
	Dne: 17.7.2019 Číslo: 287/2019	Dne: 22.7.2019 Číslo: 127/2019
	Náležitosti a přesnost odpovídá právním předpisům.	Tento stejnopis odpovídá geometrickému plánu v elektronické podobě uloženému v dokumentaci katastrálního úřadu.
Vyhotovitel: Geoinž. Plzeň, spol. s r. o. Lobežská 15, 326 00 Plzeň	Katastrální úřad souhlasí s očíslováním parcel.	
Číslo plánu: 2516-225/2019	Ověřený stejnopis geometrického plánu v listinné podobě.	
Okres: -----		
Obec: Praha	KÚ pro hlavní město Prahu KP Praha Jana Balvínová PGP-3411/2019-101 2019.07.22 07:37:36 CEST	
Kat. území: Vinohrady		
Mapový list: Praha 5-2/13, 5-2/31		
Dosavadním vlastníkům pozemků byla poskytnuta možnost seznámit se v terénu s průběhem navržených nových hranic, které byly označeny předepsaným způsobem.		

4312/1
U zrušovaniho ustavu

4312/3

3978

Detail:A



1192

3983/9

Benešovská

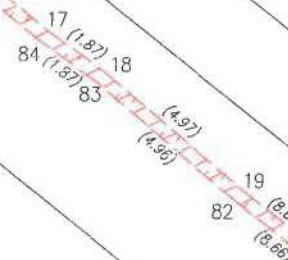
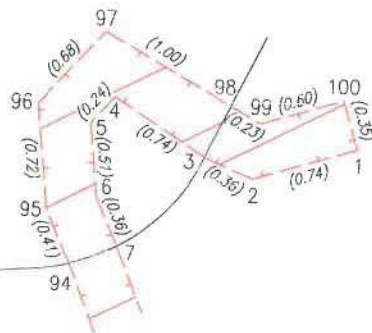
4253/3

3981/1

4253/10

(16.16)
(16.23)

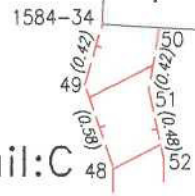
Detail:A



3407/4

3407/7

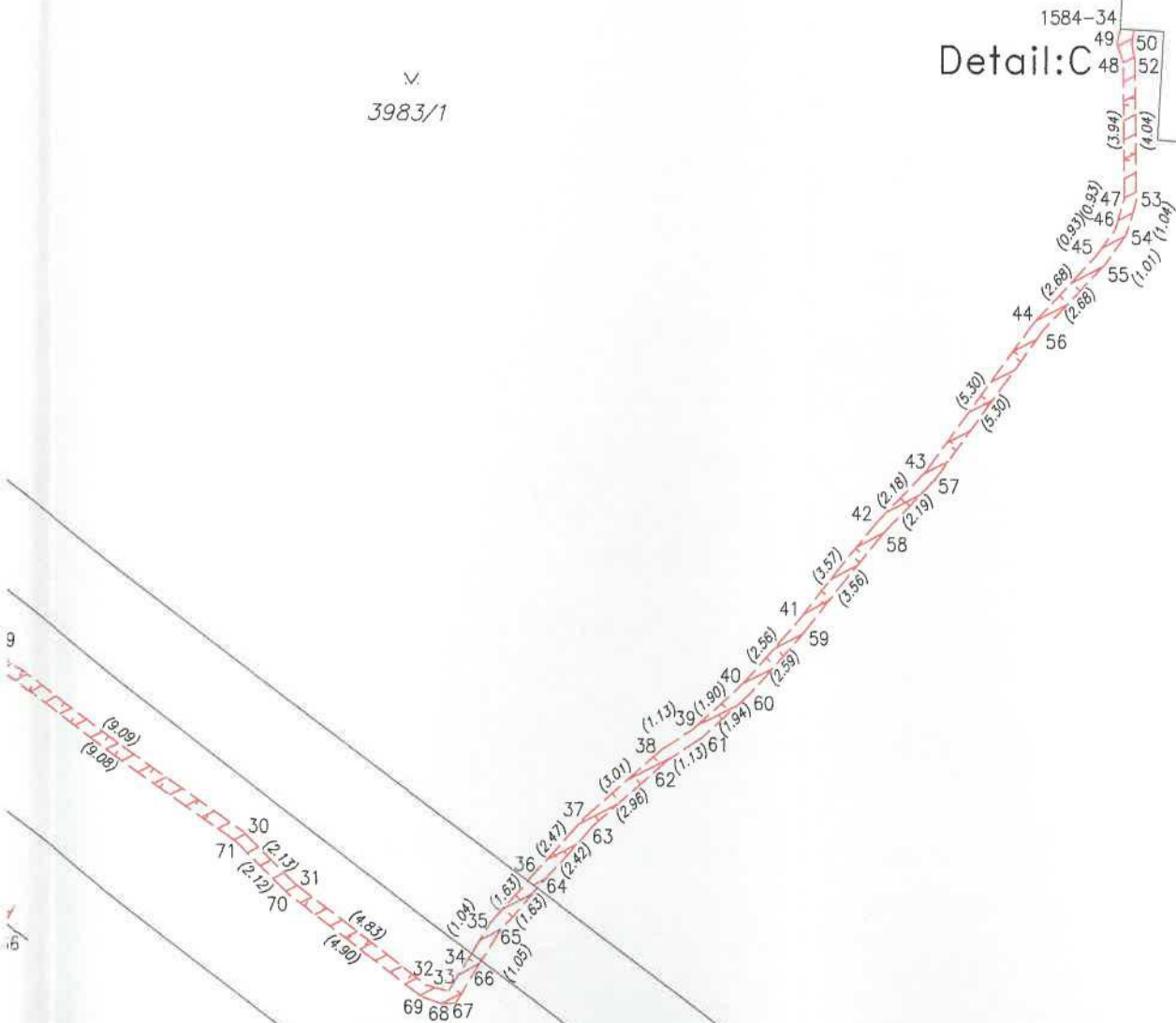
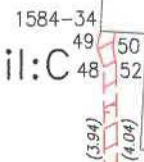
Detail:C



3983/13

3983/1

Detail:C



Detail:B

3983/33