



- klad výkresů
- 1
 - 2
 - 3
 - 4
 - 5
 - 6
 - 7

4047

4016

2020/1

2013/7

2012

2013/1

1339

2011/1

2013/3

633

2013/2

2011/2

2568

2013/6

2013/4

2005/1

1997/1

2741

2466

5334

2005/6

632

2740

293-13
5.94
2.25
293-14
6.00
2
293-18

13.88

45.00

2463/9

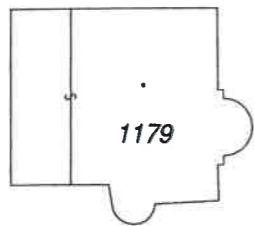
2463/1

85.30

5
5.24
6
2.51
7
7.28
6

24.40

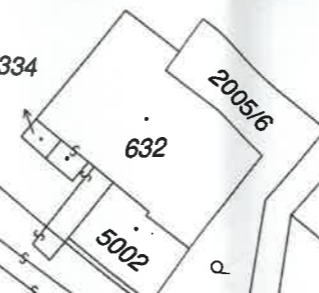
1997/1



1179

2466

5334

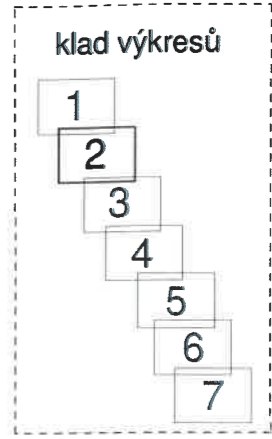


632

5002

2740

2005/3



klad výkresů

1

2

3

4

5

6

7

1998

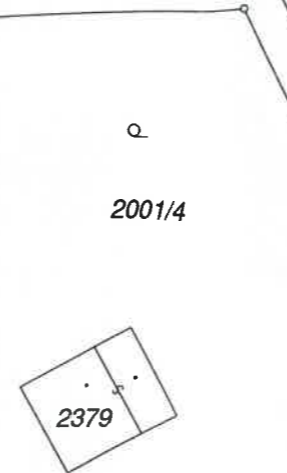
2004/1

2002/1

2004/15

2004/16

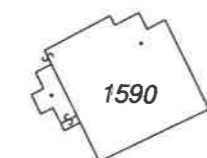
2001/4



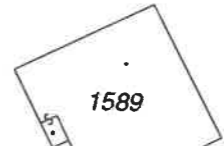
2379

2001/3

2004/24



1590



1589

2004/17

2440

2463/9

2455

2463/1

10

2006/2

2460

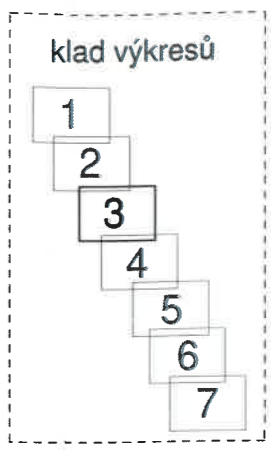
2004/6

66.67

11

36.46

12



- klad výkresů
- 1
 - 2
 - 3
 - 4
 - 5
 - 6
 - 7

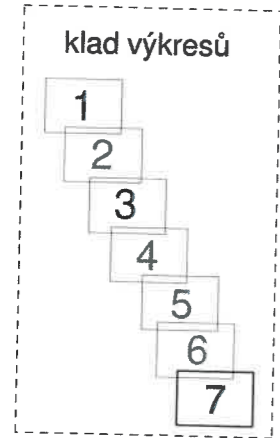


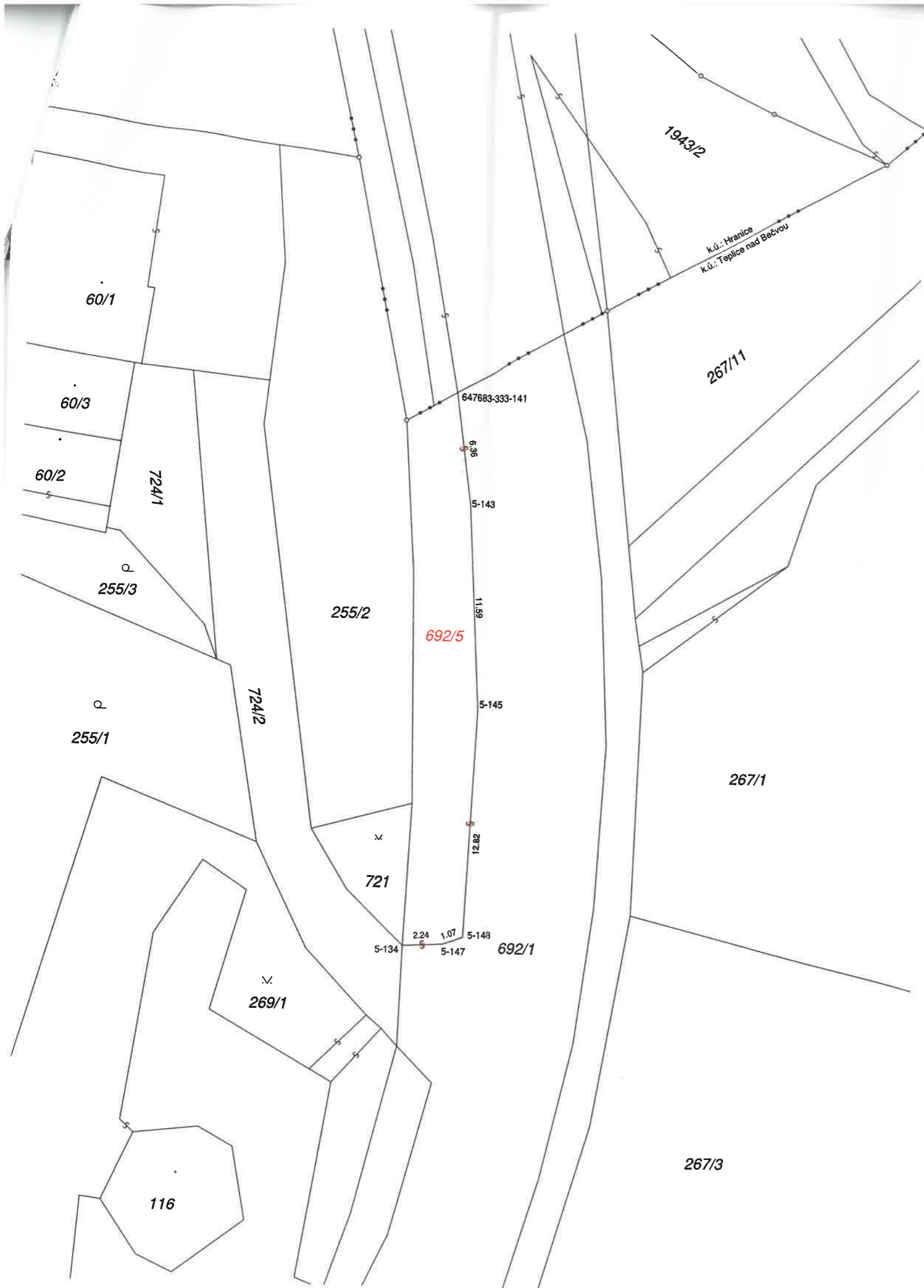


- klad výkresů
- 1
 - 2
 - 3
 - 4
 - 5
 - 6
 - 7



- klad výkresů
- 1
 - 2
 - 3
 - 4
 - 5
 - 6
 - 7





VÝKAZ DOSAVADNÍHO A NOVÉHO STAVU ÚDAJŮ KATASTRU NEMOVITOSTÍ																	
Dosavadní stav				Nový stav													
Označení pozemku parc. číslem	Výměra parcely		Druh pozemku	Označení pozemku parc. číslem	Výměra parcely		Druh pozemku	Typ stavby	Způsob využití	Způsob určení výměr	Porovnání se stavem evidence právních vztahů						
	ha	m ²	Způsob využití		ha	m ²	Způsob využití	Způsob využití			Díl přechází z pozemku označeného v katastru nemovitostí	dřívejší poz. evidenci	Číslo listu vlastnictví	Výměra dílu		Označení dílu	
692/1	72	00	ostat. ul. silnice	692/1	70	98	ostat. ul. silnice			2	692/1	115	70	98			
	72	00		692/5	1	02	ostat. ul. komunikace			2	692/1	115	1	02			
					72	00											

Seznam souřadnic (S-JTSK):

Souřadnice pro zápis do KN

Číslo bodu	Y	X	kk	Poznámka
647683-333-141	512318.41	1131674.35	3	betonová obruba
5-143	512317.54	1131680.63	4	betonová obruba
5-145	512316.88	1131692.19	4	betonová obruba
5-148	512317.49	1131704.96	4	betonová obruba
5-147	512318.62	1131705.37	4	betonová obruba
5-134	512320.87	1131705.49	4	betonová obruba

GEOMETRICKÝ PLÁN pro rozdělení pozemků	Geometrický plán ověřil úředně oprávněný zeměměřický inženýr	Stejnopis ověřil úředně oprávněný zeměměřický inženýr:
	Jméno, příjmení: Ing. Petr Žvábek	Jméno, příjmení: Ing. Jana Adámková
	Číslo položky seznamu úředně oprávněných zeměměřických inženýrů: 1918/2000	Číslo položky seznamu úředně oprávněných zeměměřických inženýrů: 2714/2015
	Dne: 21.2.2019 Číslo: 164/2019	Dne: 26.02.2019 Číslo: 5/2019
	Náležitosti a přesnosti odpovídá právním předpisům.	Tento stejnopis odpovídá geometrickému plánu v elektronické podobě uloženému v dokumentaci katastrálního úřadu.
Vyhotovitel: ValMezgeo s.r.o. Hranická 93 75701 Valašské Meziříčí IČO 04410793	Katastrální úřad souhlasí s očíslováním parcel.	Ověření stejnopisu geometrického plánu v listinné podobě.
Číslo plánu: 496-7022/2019 Okres: Přerov Obec: Teplice nad Bečvou Kat. území: Teplice nad Bečvou Mapový list: DKM	KÚ pro Olomoucký kraj KP Hranice Martina Kubalčíková PGP-73/2019-835 2019.02.25 14:23:08 CET	
Dosavadním vlastníkům pozemků byla poskytnuta možnost seznámit se v terénu s průběhem navrhovaných nových hranic, které byly označeny předepsaným způsobem.		
viz seznam souřadnic		