



Smlouva opravňující provést stavbu na pozemku ve vlastnictví Kraje Vysočina

uzavřená podle ustanovení § 1746 zákona č. 89/2012 Sb., občanský zákoník, v platném znění, ve spojení s ustanovením § 184a zákona č. 183/2006 Sb., stavební zákon, v platném znění

mezi těmito účastníky:

525/20

Kraj Vysočina,
se sídlem v Jihlavě, Žižkova 57, 587 33 Jihlava
zastoupený hejtmánem kraje MUDr. Jiřím Běhounkem
k podpisu smlouvy pověřen Ing. Martin Kukla, náměstek hejtmana pro oblast
ekonomiky a majetku
IČ: 708 90 749
DIČ: CZ70890749
na straně vlastníka dotčeného pozemku

a

Město Chotěboř,
se sídlem Trčků z Lípy 69, 583 01 Chotěboř
zastoupené starostou Ing. Tomášem Škarydem
IČ: 002 67 538

takto:

Článek I.

Kraj Vysočina je dle výpisu z LV 320 pro k.ú. Chotěboř a obec Chotěboř vlastníkem pozemku par. č. 4606/66 – ostatní plocha, silnice (dále jen „pozemek“).

Uvedený pozemek získal Kraj Vysočina na základě Rozhodnutí Ministerstva dopravy a spojů ČR č. j. 3796/01-9-KM ze dne 10. 9. 2001, vydaného v souladu se zákonem č. 157/2000 Sb., o přechodu některých věcí, práv a závazků z majetku ČR do majetku krajů. Zřizovací listinou, Dodatkem č. 357 ze dne 15.9.2009 a Rozhodnutím o sloučení organizace Kraje Vysočina ze dne 7. 11. 2006 jej předal k hospodaření do Krajské správy a údržby silnic Vysočiny, příspěvkové organizace Kraje Vysočina.

Město Chotěboř je investorem stavby „Žižkova ulice - sadové úpravy“. Touto stavbou bude dotčený mimo jiné i výše uvedený pozemek, jehož vlastníkem je Kraj Vysočina.

Článek II.

Usnesením 0023/01/2020/RK ze dne 14.1.2020 rozhodla Rada Kraje Vysočina vydat souhlas se stavebním záměrem „Žižkova ulice - sadové úpravy“ a s dotčením pozemku, uvedeným v článku I. smlouvy, touto stavbou. Současně rozhodla uzavřít nepojmenovanou smlouvu mezi Krajem Vysočina a investorem stavby.

Výše uvedeným usnesením Rady Kraje Vysočina vzniklo investorovi právo provést uvedenou stavbu na pozemku par. č. 4606/66 v k. ú. Chotěboř a obci Chotěboř ve smyslu ustanovení § 184a zákona č. 183/2006 Sb., stavební zákon, a Kraj Vysočina jako vlastník tohoto pozemku je povinen do doby majetkoprávního vypořádání pozemku, dotčeného stavbou, toto právo trpět.

Článek III.

Investor se zavazuje, že po realizaci stavby „Žižkova ulice - sadové úpravy “ a po jejím geometrickém zaměření předloží do 90 dnů ode dne vydání kolaudačního souhlasu na citovanou stavbu Kraji Vysočina 1 výtisk geometrického plánu a kopii kolaudačního souhlasu. V případě, že na základě geometrického zaměření vznikne potřeba majetkoprávního vypořádání, požádá investor ve stejné lhůtě o jeho provedení.

Kraj Vysočina, jako vlastník pozemku par. č. 4606/66 v k. ú. Chotěboř a obci Chotěboř, souhlasí s realizací uvedené akce na tomto pozemku a umožní konečnému uživateli provádět následnou péči a údržbu realizované akce po dobu nejméně 10 let od ukončení realizace akce.

Článek IV.

Skutečnosti ve smlouvě blíže neupravené se řídí příslušnými ustanoveními zákona č. 89/2012 Sb., občanský zákoník a zákona č. 183/2006 Sb., stavební zákon.

Smlouva se vyhotovuje ve 4 stejnopisech, z nichž jsou pro každého účastníka určeny 2 stejnopisy.

Tato smlouva bude sloužit jako jeden z dokladů k vydání územního a stavebního povolení pro stavbu „Žižkova ulice - sadové úpravy “ v k. ú. Chotěboř a obci Chotěboř, jejímž investorem je Město Chotěboř.

Smluvní strany po přečtení smlouvy prohlašují, že smlouva je sepsána na základě jejich svobodné vůle, nikoli v tísní a za nápadně nevýhodných podmínek. Na důkaz tohoto připojují zástupci smluvních stran své podpisy.

Tato smlouva nabývá platnosti dnem podpisu smlouvy.

Investor výslovně souhlasí se zveřejněním celého textu smlouvy včetně podpisů v informačním systému veřejné správy – Registru smluv.

Smluvní strany se dohodly, že zákonnou povinnost dle § 5 odst. 2 zákona o registru smluv splní Kraj Vysočina.

Vlastníkovi pozemku svědčí zákonné zmocnění (zákon číslo 89/2012 Sb., občanský zákoník, v platném znění, zákon číslo 129/2000 Sb., o krajích, v platném znění) ke shromažďování, nakládání a zpracovávání osobních údajů v souvislosti s uzavřením této smlouvy.

V Chotěboři dne 21.01.2020

V Jihlavě dne 29.01.2020




MĚSTO
-1-
CHOTĚBOŘ

Ing. Tomáš Škaryd
starosta



Kraj Vysočina
Žižkova 57, 587 33 Jihlava

56



Ing. Martin Kukla
náměstek hejtmána pro oblast
ekonomiky a majetku

LEGENDA ING. SÍŤĚ

	Ochranné pásmo
	Plyn NN
	Sdělovací neprovozované O2
	Sdělovací provozované O2
	Sdělovací nadzemní síť O2
	Sdělovací podzemní síť Metropolitní
	Elektrika podzemní NN
	El. pozemní VN
	Kanalizace splašková
	Kanalizace dešťová
	Voda

LEGENDA OSTATNÍ

ŘEŠENÉ ÚZEMÍ

LEGENDA MOBILIÁŘ

- Lavička VERA LV 756 - s opěradlem a područkami - MMCITE
- Lavička VERA LV 751 - s opěradlem bez područek - MMCITE
- Lavička VERA LV 711 - bez opěradla, bez područek
- Odpadkový koš ZET (KZE 11, Streepark, tr. dřevů/ RAL 7016)
- Odpadkový koš na tříděný odpad KRA34 - nerez - STREETPARK
- Odpadkový koš + držák+ RAILA DOG - STREETPARK
- Infotabule panel Foca Urbania 1000x900 mm

LEGENDA HERNÍ PRVKY

- 1 Mountain prům. 1 a 1,5 m
 - 2 Turning Points
 - 3 Spirallo
 - 4 Lindworm
 - 5 Fortissimo
- lavičky parkové, instalované až s herními prvky

LEGENDA VEGETAČNÍ PRVKY

- STROMY STÁVAJÍCÍ LISTNATÉ A JEHLIČNATÉ STÁVAJÍCÍ
- KEŘE STÁVAJÍCÍ SKUPINY, SOLITÉRY

NAVRŽENÉ VÝSADBY

NAVRŽENÉ STROMY LISTNATÉ - bal, 14-16 cm

- | | | |
|----|---|-------|
| 1 | Acer campestre Elsrijk - javor babyka | 1 ks |
| 2 | Acer platanoides Royal Red - javor mléč | 2 ks |
| 3 | Acer pseudoplatanus Leopoldii - javor klen | 1 ks |
| 4 | Carpinus betulus - habr obecný | 1 ks |
| 5 | Fagus sylvatica Atropunicea - buk lesní | 1 ks |
| 6 | Laburnum anagyroides Vossii - štědřenec odvislý | 1 ks |
| 7 | Prunus avium Plena - třešeň plačl | 10 ks |
| 8 | Sorbus aucuparia Moravica - jeřáb obecný | 1 ks |
| 9 | Tilia cordata - lípa malolistá | 7 ks |
| 10 | Tilia platyphyllos - lípa velkolistá | 2 ks |

NAVRŽENÉ STROMY JEHLIČNATÉ - bal, 175-200 cm

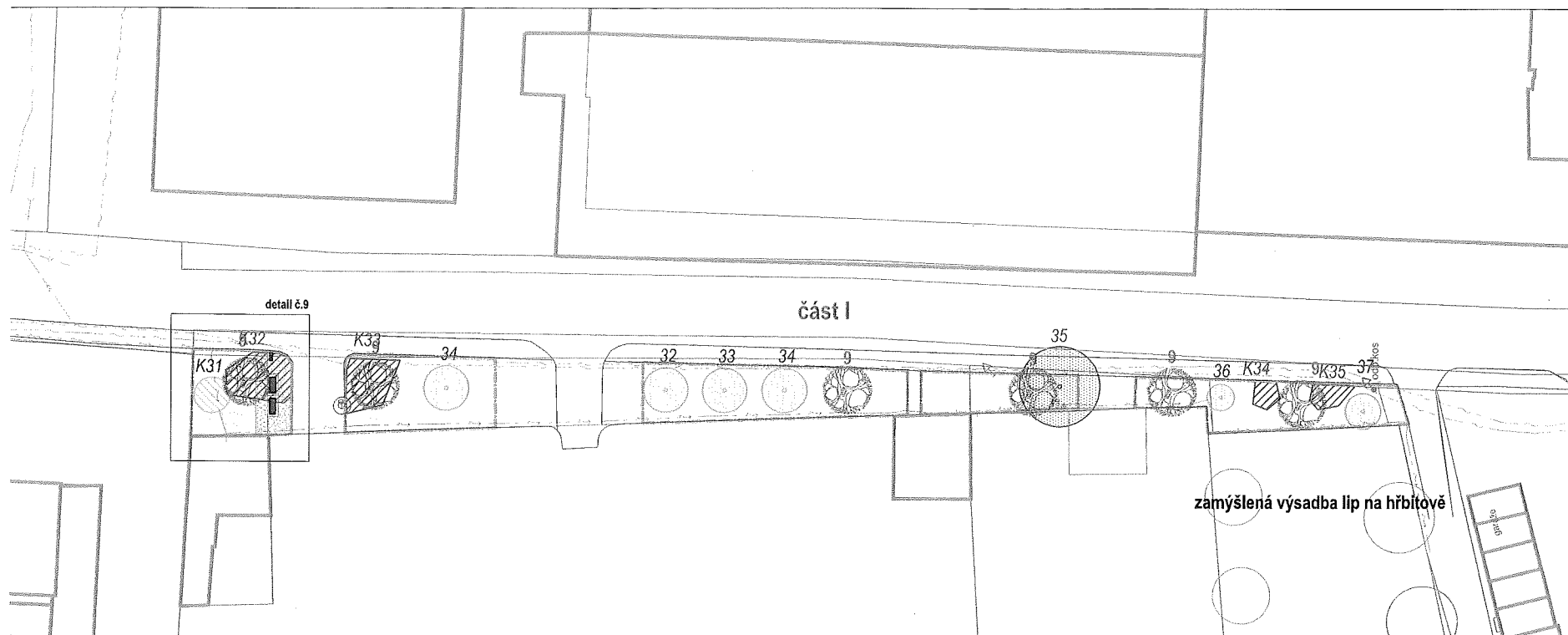
- 11 Taxus baccata - tis červený - semenáč s průběžným kmenem 14 ks

- OKRASNÉ KEŘE LISTN. MENŠÍ PLOŠNÁ VÝSADBA 128 m²

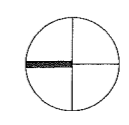
- OKRASNÉ KEŘE LISTNATÉ VELKÉ SOLITÉRY 4 ks

- ZÁHONY TRVALEK A OKRASNÝCH TRAVIN

TRÁVNÍK NOVÝ PARKOVÝ



Ing. Jarmila Hružová	Akce: ŽIŽKOVA ULICE - SADOVÉ ÚPRAVY			
	Zadavatel:	Město Chotěboř, Trčků z Lípy 69, 58301 Chotěboř	Datum:	XII.2019
autorizovaný arch. pro obor krajinná architektura (ČKA 00685)	Katastr. území:	Chotěboř	Měřítko:	1 : 500
Vilémov 292, 582 83 Vilémov IČO: 14783240 mob: 420 776 198 133 jamilahruzova@centrum.cz	Obecní úřad:	Chotěboř	Velikost:	7xA4
	ORP:	Chotěboř	Stupeň:	PP
	Zpracoval:	Ing. Jarmila Hružová	Č. paré:	
		Ing. Renata Mlejnková		
Obsah:				
4.1 SITUACE - CELKOVÁ				



část D

část E

část F

část G

část H

část CH

Revoluční

Odborářská

Dělnická

detail č.4

detail č.5

detail č.6

detail č.7

detail č.8

K19

K21b

K21a

K20

K22

K24

K25

K26

K27

K28

K29

K30

K31

14

15

16

8

9

10

11

12

18

19

20

21

22

23

24

25

26

27

28

29

30

zářiv. boží

lavičkou

zářiv. s

lavičkou

zářiv. s

lavičkou

inf. tabule

1

2

3

4

5

6

7

8

9

6

7

13

14

15

16

17

18

19

20

21

22

23

24

25

26

27

28

29

30

31

32

33

34

35

36

37

38

39

40

41

42

43

44

45

46

47

48

49

50

51

52

53

54

55

56

57

K19

K20

K21b

K21a

K22

K24

K25

K26

K27

K28

K29

K30

K31

K31

