



### Smlouva o zřízení služebnosti

uzavřená podle ustanovení § 1257 a násl. zákona č. 89/2012/Sb., občanský zákoník, v platném znění a zákona č. 458/2000 Sb. § 25 odst. 4, o podmínkách podnikání a o výkonu státní správy v energetických odvětvích a o změně některých zákonů (energetický zákon)

mezi těmito smluvními stranami:

**Kraj Vysočina, se sídlem v Jihlavě, Žižkova 57, 587 33 Jihlava**  
**zastoupený hejtnanem kraje MUDr. Jiřím Běhounkem**  
**k podpisu smlouvy pověřen Ing. Martin Kukla, náměstek hejtmána pro oblast**  
**ekonomiky a majetku**

**IČ: 708 90 749**

**DIČ: CZ70890749**

**Bankovní spojení: Sberbank CZ, a.s.**

**č.ú.: 40 50 00 50 19/6800**

**VS 1980511012**

**na straně povinného ze služebnosti**

**a**

**E.ON Distribuce, a.s., se sídlem F. A. Gerstnera 2151/6, České Budějovice 7, 370 01**  
**České Budějovice**

**IČ: 280 85 400**

**DIČ: CZ28085400**

zapsaná v Obchodním rejstříku vedeném Krajským soudem v Českých Budějovicích, odd. B, vložka 1772

**zastoupena Ing. Ivou Antonovou, manažerem věcných břemene na základě Pověření ze dne 29. 3. 2017**

**na straně oprávněného ze služebnosti**

takto:

#### **Článek I.** **Předmět smlouvy**

1. Povinný ze služebnosti je na základě zákona 157/2000 Sb. o přechodu některých věcí, práv a závazků z majetku České republiky do majetku krajů a Rozhodnutí Ministerstva dopravy a spojů č. 3796/01-9-KM ze dne 10. 9. 2001 výhradním vlastníkem pozemku par. č. 826/1 v katastrálním území Litohoř a obci Litohoř (dále jen „pozemek“). Pozemek je zapsán u Katastrálního úřadu pro Vysočinu, katastrální pracoviště Moravské Budějovice v katastru nemovitostí pro uvedené k. ú. a obec na LV 189.
2. Oprávněný ze služebnosti zrealizoval a uvedl na základě předávacího protokolu od příslušné příspěvkové organizace ze dne 18. 6. 2019 do užívání stavbu „Litohoř Svoboda: kabelová přípojka“ (dále jen „stavba“) na výše uvedeném pozemku.
3. V souladu s článkem I. bod 4. smlouvy o smlouvě budoucí o zřízení služebnosti, uzavřené mezi povinným a oprávněným dne 21. 5. 2018 zřizuje povinný služebnost užívání části pozemku ve prospěch oprávněného, spočívající ve zřízení a provozování stavby na pozemku tak, jak je uvedeno v geometrickém plánu č. 493-46065/2019 ze dne 4. 10. 2019, který vyhotovil Geoding spol. s r.o. a tvoří nedílnou součást této smlouvy.
4. Oprávněný má v souvislosti se zřízením a provozem stavby právo vstupovat a vjíždět na pozemek uvedený v čl. I. odst. 1. této smlouvy.

5. Oprávněný takto zřízenou služebnost přijímá a povinný, jako vlastník zatěžované nemovitosti, je povinen toto právo strpět.

## **Článek II. Podstatné náležitosti smlouvy**

1. Služebnost se sjednává úplatně. Výše úplaty za zřízení služebnosti vyplývá z ceníku Pravidel Rady Kraje Vysočina pro zřizování služebností na majetku Kraje Vysočina, které byly schváleny usnesením Rady Kraje Vysočina 1345/24/2016/RK ze dne 25. 7. 2016 a činí **částku 6996 Kč bez DPH** (slovy: šesttisícdevětsetdevadesátšestkorunčeských).
2. **Částka 6996 Kč a DPH** ve výši platné ke dni uskutečnitelného zdanitelného plnění, bude uhrazena do 30 dnů ode dne výzvy k úhradě na číslo účtu a variabilní symbol uvedené v záhlaví smlouvy. Poté, co bude připsána na účet povinného celková částka včetně DPH, tak jak je uvedeno výše, bude podán návrh na vklad práva odpovídajícího služebnosti Katastrálnímu úřadu pro Vysočinu, katastrálnímu pracovišti Moravské Budějovice.
3. Správní poplatek za vklad práva odpovídající služebnosti uhradí oprávněný.
4. Služebnost je sjednána na dobu, po kterou bude oprávněným provozována stavba na pozemku uvedeném v čl. I. bod. 1. této smlouvy. V případě, že oprávněný převede tuto stavbu na jiného vlastníka, vyjma případu přeměny oprávněného jako právnické osoby, je oprávněný povinen do 30 dnů ode dne převodu oznámit povinnému nového vlastníka stavby.
5. Oprávněný a povinný ze služebnosti následně uzavřou dohodu o zrušení služebnosti s tím, že náklady související se zrušením služebnosti hradí oprávněný.
6. Právo odpovídající služebnosti nabude oprávněný vkladem práva odpovídajícího služebnosti s právními účinky k okamžiku podání návrhu na vklad do katastru nemovitostí u Katastrálního úřadu pro Vysočinu, katastrální pracoviště Moravské Budějovice.


## **Článek III. Povinnosti při provozu stavby**

1. Oprávněný se zavazuje písemně, v souladu se zákonem, oznámit příslušné příspěvkové organizaci, která majetek užívá, každý zásah a jeho účel na pozemku povinného, ke kterému je oprávněn z této smlouvy a šetřit co nejvíce jeho majetek. Pokud v důsledku existence služebnosti vznikne výstavbou, údržbou a opravami stavby ze strany oprávněného, ale i nezaviněně, tj. provozní závadou, straně vlastníka zatěžované nemovitosti škoda a znehodnocení pozemku, ponese náklady na jejich odstranění oprávněný, případně zajistí nápravu v plném rozsahu.
2. Náklady spojené s běžnou údržbou služebného pozemku nese povinný. Náklady vyvolané činnostmi oprávněného na služebném pozemku nese oprávněný.

## **Článek IV. Závěrečná ustanovení**

1. Skutečnosti ve smlouvě blíže nespecifikované se řídí příslušnými ustanoveními zákona č. 89/2012 Sb., občanský zákoník, v platném znění.

2. Tato smlouva je vyhotovena ve 4 stejnopisech, z nichž dva výtisky obdrží povinný, jeden výtisk oprávněný a jeden výtisk je určen pro Katastrální úřad pro Vysočinu, katastrální pracoviště Moravské Budějovice.
3. O uzavření smlouvy o zřízení služebnosti spočívající ve zřízení a užívání stavby bylo v souladu s ustanovením § 59 odst. 3 zákona 129/2000 Sb., o krajích, ve znění pozdějších předpisů, rozhodnuto usnesením Rady Kraje Vysočina 2099/36/2019/RK ze dne 3. 12. 2019.
4. Smluvní strany této smlouvy prohlašují, že si smlouvu o zřízení služebnosti přečetly, že je uzavírána po vzájemném projednání, podle jejich pravé a svobodné vůle, určitě, vážně a srozumitelně, nikoli v tísní ani za nápadně nevýhodných podmínek. Na důkaz toho připojují své podpisy.
5. Smlouva o zřízení služebnosti nabývá platnosti dnem podpisu smlouvy.
6. Oprávněný ze služebnosti výslovně souhlasí se zveřejněním celého textu smlouvy včetně podpisů v informačním systému veřejné správy – Registru smluv.
7. Smluvní strany se dohodly, že zákonnou povinnost dle § 5 odst. 2 zákona o registru smluv splní Kraj Vysočina.

V  dne 17. 01. 2020  
Za oprávněného:




E.ON Distribuce, a.s.  
F. A. Gerstnera 2151/6  
České Budějovice 7  
370 01 České Budějovice

 010


.....  
E.ON Distribuce, a. s.  
Ing. Iva Antonová  
manažer věcných břemen

V Jihlavě dne 17. 01. 2020  
Za povinného:

 8  
Kraj Vysočina  
Žižkova 57, 587 33 Jihlava

  
.....  
Ing. Martin Kukla  
náměstek hejtmana pro oblast  
ekonomiky a majetku

VÝKAZ DOSAVADNÍHO A NOVÉHO STAVU ÚDAJŮ KATASTRU NEMOVITOSTÍ											str.	1	
Dosavadní stav				Nový stav									
Označení pozemku parc. číslem	Výměra parcely		Druh pozemku	Označení pozemku parc. číslem	Výměra parcely		Druh pozemku	Typ stavby	Porovnání se stavem evidence právních vztahů			Označení dílu	
	ha	m <sup>2</sup>			Způsob využití	ha			m <sup>2</sup>	Způsob využití	Díl přechází z pozemku označeného v katastru nemovitostí		dřívejší poz. evidenci
		ha	m <sup>2</sup>	ha	m <sup>2</sup>	ha	m <sup>2</sup>	ha	m <sup>2</sup>	ha	m <sup>2</sup>	ha	m <sup>2</sup>
st.136										st.136		38	
424/3										424/3		450	
826/1										826/1		189	
Oprávněný: dle listiny													
Druh věcného břemene: dle listiny													

<b>GEOMETRICKÝ PLÁN</b> <b>pro</b> <b>vymezení rozsahu věcného břemene k části pozemku</b>	Geometrický plán ověřil úředně oprávněný zeměměřický inženýr:	Stejnopis ověřil úředně oprávněný zeměměřický inženýr:
	Jméno, příjmení: <b>Ing. Ladislav Dokulil</b>	Jméno, příjmení: <b>Ing. Martin Hasík</b>
	Číslo položky seznamu úředně oprávněných zeměměřických inženýrů: <b>582/1995</b>	Číslo položky seznamu úředně oprávněných zeměměřických inženýrů: <b>1663/1996</b>
	Dne: <b>4. 10. 2019</b> Číslo: <b>812/2019</b>	Dne: <b>17.10.2019</b> Číslo: <b>1537/2019</b>
	Náležitosti a přesnosti odpovídá právním předpisům	Tento stejnopis odpovídá geometrickému plánu v elektronické podobě uloženému v dokumentaci katastrálního úřadu.
Vyhotovil: <b>Geodina, spol. s r.o.</b> Na Pankráci 1597/6 Praha 4, tel. 568 847 255-8/S	Katastrální úřad souhlasí s očíslováním parcel.	Ověření stejnopisu geometrického plánu v listinné podobě.
Číslo plánu: <b>493-46065/2019</b>	<b>KÚ pro Vysočinu</b> <b>KP Moravské Budějovice</b> <b>Mgr. Lea Kouřilová</b> <b>PGP-391/2019-741</b> <b>2019.10.09 08:37:42 CEST</b>	
Okres: <b>Třebíč</b>		
Obec: <b>LITOHŮŘ</b>		
Kat. území: <b>LITOHŮŘ</b>		
Mapový list: <b>KMD, MORAVSKÉ BUDĚJOVICE 4-3/43</b>		
Dosavadním vlastníkem pozemků byla poskytnuta možnost seznámit se v terénu s průběhem navrhovaných nových hranic, které byly označeny předepsaným způsobem:		

**Seznam souřadnic (S-JTSK)**

Číslo bodu	Souřadnice pro zápis do KN			Poznámka
	Y	X	Kód kvality	
393-319	661174,39	1167990,14	8	
466-1744	661176,47	1167988,23	8	
13	661156,33	1168005,78	3	
14	661157,04	1168005,65	3	
15	661158,33	1168005,23	3	
16	661161,37	1168002,33	3	
17	661162,26	1168001,54	3	
18	661162,97	1168000,80	3	
19	661167,27	1167996,72	3	
22	661182,57	1167982,73	3	
23	661182,77	1167982,15	3	
24	661182,49	1167981,65	3	
25	661156,43	1168006,28	3	
26	661157,16	1168006,13	3	
27	661158,59	1168005,67	3	
28	661161,71	1168002,69	3	
29	661162,60	1168001,90	3	
30	661163,33	1168001,16	3	
31	661167,61	1167997,08	3	
32	661173,25	1167991,83	3	
33	661176,71	1167988,59	3	
34	661183,01	1167983,01	3	
35	661183,33	1167982,15	8	
36	661182,93	1167981,41	3	
37	661157,56	1168005,48	8	
38	661156,76	1168006,21	8	

