

**Statutární město Hradec Králové,**

se sídlem Československé armády 408, 502 00 Hradec Králové

IČ: 00268810, DIČ: CZ00268810

zastoupené: prof. PharmDr. Alexandrem Hrabálkem, CSc., primátorem města

bankovní spojení: Komerční banka, a.s., pobočka Hradec Králové

účet č. 1222- 426511/0100, variabilní symbol 9454156902

*jako pronajímatel na straně jedné (dále jen „pronajímatel“)*

a

**Městské lesy Hradec Králové a.s.**

se sídlem Přemyslova 219/17, Nový Hradec Králové, 500 08 Hradec Králové

IČ: 25962523, DIČ: CZ25962523

zapsaná v obchodním rejstříku vedeném Krajským soudem v Hradci Králové, oddíl B, vložka 2220

zastoupené: Ing. Milanem Zerzánem, předsedou představenstva společnosti

MUDr. Jiřím Maškem, členem představenstva společnosti

bankovní spojení: [REDAKOVANÉ]

*jako nájemce na straně druhé (dále jen „nájemce“)*

uzavírají níže uvedeného dne, měsíce a roku podle § 2201 a násl. z. č. 89/2012 Sb., občanský zákoník, v platném znění (dále jen „občanský zákoník“), tento:

**Dodatek č. 13 k nájemní smlouvě č. 2595/2013  
uzavřeného dne 13. 12. 2013**

**I.**

1. Výše uvedené strany uzavřely dne 13. 12. 2013 nájemní smlouvu č. 2595/2013 a následně dodatek č. 1 dne 19. 12. 2014, dodatek č. 2 dne 19. 6. 2015, dodatek č. 3 dne 27. 7. 2015, dodatek č. 4 dne 22. 12. 2015, dodatek č. 5 dne 16. 9. 2016, dodatek č. 6 dne 20. 12. 2016, dodatek č. 7 dne 27. 6. 2017, dodatek č. 8 dne 27. 10. 2017, dodatek č. 9 dne 30. 1. 2018, dodatek č. 10 dne 21. 2. 2018, dodatek č. 11 dne 11. 7. 2018 a dodatek č. 12 dne 16. 1. 2019 (dále jen „nájemní smlouva“). Pronajímatel jako vlastník souboru nemovitostí uvedených v příloze č. I nájemní smlouvy přenechal nájemci k užívání předmět nájmu popsany v čl. I nájemní smlouvy.

Níže uvedeného dne, měsíce a roku se smluvní strany dohodly na uzavření dodatku č. 13 k nájemní smlouvě.

2. Smluvní strany se na základě žádosti nájemce dohodly na úpravě rozsahu předmětu nájmu následovně:

a) Předmět nájmu se rozšiřuje o následující pozemky:

pp. č. 941/12 k. ú. Nový Hradec Králové o výměře 14.599 m<sup>2</sup>,  
pp. č. 942/38 k. ú. Nový Hradec Králové o výměře 6.606 m<sup>2</sup>,  
pp. č. 942/78 k. ú. Nový Hradec Králové o výměře 2.698 m<sup>2</sup>,  
pp. č. 576/1 k. ú. Běleč nad Orlicí o výměře 52.269 m<sup>2</sup>.

b) Předmět nájmu se zužuje o následující pozemky:

pp. č. 356/2 k. ú. Svinary o výměře 66 m<sup>2</sup>,  
pp. č. 356/3 k. ú. Svinary o výměře 47 m<sup>2</sup>,  
pp. č. 1217/1 k. ú. Deštné v Orlických horách o výměře 1.292 m<sup>2</sup>.

c) Upravuje se výměra předmětu nájmu u následujících pozemků:

pp. č. 942/4 k. ú. Nový Hradec Králové nová výměra 254.519 m<sup>2</sup>,  
pp. č. 305/5 k. ú. Svinary nová výměra 148.624 m<sup>2</sup>.

3. Vzhledem ke změnám rozsahu předmětu nájmu, který je specifikován v předcházejícím odstavci tohoto dodatku, se smluvní strany dohodly, že znění přílohy č. I nájmní smlouvy č. 2595/2013, resp. znění přílohy č. 1 dodatku č. 12, tj. seznam pozemků, které jsou předmětem nájmu, se ruší a nahrazuje se seznamem v aktualizovaném znění, který je přílohou č. 1 a nedílnou součástí dodatku č. 13.

## II.

1. Uzavření dodatku č. 13 k nájmní smlouvě bylo schváleno Radou města Hradec Králové dne 3. 12. 2019 usnesením č. RM/2019/1440.
2. Záměr obce pronajmout nemovitosti specifikované v čl. I. odst. 2 této smlouvy v souladu s § 39 odst. 3 zákona č. 128/2000 Sb., o obcích, v platném znění, nebyl zveřejněn na úřední desce Magistrátu města Hradec Králové, protože dodatek k nájmní smlouvě se uzavírá s právnickou osobou založenou obcí.
3. Ostatní ujednání nájmní smlouvy nedotčená tímto dodatkem zůstávají v platnosti v plném rozsahu.
4. Smluvní strany prohlašují, že na tuto smlouvu se mj. vztahuje zákon č. 340/2015 Sb., o zvláštních podmínkách účinnosti některých smluv, uveřejňování těchto smluv a o registru smluv (zákon o registru smluv), a pronajímatel je dle § 2 cit. zákona subjektem, jehož smlouvy se povinně uveřejňují prostřednictvím registru smluv.
5. Tento dodatek vstupuje v platnost dnem podpisu obou smluvních stran a účinnosti nabývá dnem uveřejnění v registru smluv.
6. Je-li nebo stane-li se některé ustanovení tohoto dodatku neplatné či neúčinné, nedotýká se to ostatních ustanovení tohoto dodatku, která zůstávají platná a účinná. Smluvní strany se v tomto případě zavazují dohodou nahradit ustanovení neplatné/neúčinné novým ustanovením platným/účinným, které nejlépe odpovídá původně zamýšlenému ekonomickému účelu ustanovení neplatného/neúčinného. Uvedené platí obdobně i v případě zrušení smlouvy dle § 7 zákona o registru smluv. Do té doby platí odpovídající úprava obecně závazných právních předpisů České republiky.
7. Tento dodatek je vyhotoven ve čtyřech stejnopisech, z nichž každá smluvní strana obdrží dva stejnopisy.

8. Smluvní strany prohlašují, že si dodatek č. 13 přečetly, že odpovídá jejich pravé a svobodné vůli prosté jakéhokoli omylu, na důkaz čehož připojují níže své podpisy.

9. Nájemce prohlašuje, že souhlasí s uveřejněním tohoto dodatku v plném znění (včetně všech příloh).

10. Smluvní strany prohlašují, že tento dodatek neobsahuje žádná obchodní tajemství a nájemce souhlasí s jeho uveřejněním (vč. metadat) bez stanovení jakýchkoliv dalších podmínek.


11. Dle § 5 odst. 5 zákona č. 340/2015 Sb., zákon o registru smluv, je k řádnému uveřejnění dodatku třeba, aby byl uveřejněn způsobem tam stanoveným, a to včetně vyplnění metadat. Smluvní strany se dohodly, že uveřejní metadata v níže uvedeném rozsahu a prohlašují, že uvedený rozsah metadat:

- identifikace smluvních stran:
  - a. Statutární město Hradec Králové, Československé armády 408, 502 00 Hradec Králové, IČ: 00268810, DS: bebb2in
  - b. Městské lesy Hradec Králové a.s., Přemyslova 219/17, 500 08 Hradec Králové, IČ: 25962523, DS: 9bye6v8
- vymezení předmětu dodatku: smlouva nájemní – rozšíření a zúžení předmětu nájmu
- cena: 47.508.570 Kč bez DPH
- datum uzavření dodatku: datum podpisu dodatku poslední smluvní stranou


považují za správný, úplný a v tomto znění plně odpovídající a vyhovující požadavkům zákona o registru smluv.

**Za pronajímatele:**

V Hradci Králové dne: 23 -12- 2019




prof. PharmDr. Alexandr Hrabálek, CSc.,  
primátor




**Za nájemce:**

V Hradci Králové dne: 23 -12- 2019



Ing. Milan Zerzán,  
předseda představenstva



MUDr. Jiří Mašek,  
člen představenstva



# Přehled výměr pozemků pronajatých Městským lesům Hradec Králové a. s.

## příloha k dodatku č. 13 nájemní smlouvy č. 2595/2013

Přehled katastrálních území	orná půda	užívané lesnick. činnosti	trvalý travní porost	lesní pozemky	rybníky nádrže	nepro-dukční mokřady	užívané lesnickou činností	ostatní plochy	k.ú. celkem /ha/
Břežhrad	2	5	7	10	11	11	13	14	10,0895
Kluky			6,6695	3,3579				0,0621	31,5584
Mašova Lhota			0,2884	20,4568	7,8928	2,369	0,0389	0,5125	2,6913
Nový Hradec Králové				2,1452				0,5461	1911,8380
Plačice	3,9600		0,0947	1865,3728	11,8912	5,4205	0,5261	28,6274	41,5552
Roudnička		0,1752		37,0772	4,6615	3,8667		0,4233	80,2462
Rusek				66,2402				5,3026	2,3100
Svinary				17,2926				0,4409	17,7335
Třebeš				2,2409				0,0242	2,2651
Běleč nad Orlicí	0,9425	0,0975	0,5816	1375,1522	3,5105	3,0000		16,504	1399,7883
Bělečko				4,1402				0,1229	4,2631
Bohuslavice nad Metují				0,5438				0,1980	0,7418
Deštné v Orlických horách				5,9981					5,9981
Hoděšovice		0,2411	9,5057	206,9941		0,0151		1,4397	218,1957
Pec pod Sněžkou				0,3764					0,3764
Vysoká nad Labem				51,7061					51,7061
<b>celkem</b>	<b>4,9025</b>	<b>0,5138</b>	<b>17,1399</b>	<b>3659,0945</b>	<b>27,9560</b>	<b>14,6713</b>	<b>0,5650</b>	<b>56,5137</b>	<b>3781,3567</b>

\* doplněny pozemky pp.č. 941/12, 942/38, 942/78, aktualizace výměry pp.č. 942/4

\*\* vyjmuty pozemky pp.č. 356/2 a 356/3, aktualizace výměry pp.č. 305/5

\*\*\* doplněn pozemek pp.č. 576/1

\*\*\*\* vyjmut pozemek pp.č. 1217/1

	vše ostatní	ad 4.1.a	ad 4.1.b	ad 4.1.c	ad 4.1.e	ha	částka /Kč/
32,38 ha (těžebna Marokánka) + 69,49 ha (těžebna Marokánka II)	rybníky a nádrže	820,0000	1000	2500,0000	150000	3 651,5225	2 994 248
0,0051 ha maštal U Zeleného sloupku + 0,0031 ha chata Výskyt						101,8700	101 870
						27,9560	69 890
						0,0082	1 230
						3781,3567	3 167 238



Březhrad 613 878

LV 10001

číslo parcely	orná půda 2	užívané lesnick. činnosti 5	trvalý travní porost 7	lesní pozemky 10	rybníky nádrže 11	nepro- duktivní mokřady 11	užívané lesnickou činností 13	ostatní plochy 14	PUPFL	číslo majetku	poznámka
32				0,6675						6 650	118 D
33 1				0,8650						6 767	118 D
33 4				0,0105						16 692	118 D
112 1				1,3375						6 652	117 A
112 2				0,0643						6 653	117 A
112 5				0,0199						6 737	117 A
112 6				0,0007						6 738	117 A
112 7				0,0074						6 739	117 A
112 9				0,0035						16 416	117 A
113 1				0,1443						6 654	117 A
116 1				0,1548						6 750	117 A
116 2				0,0186						6 751	117 A
189			6,6695						NE	6 677	rychle rost.dřeviny
241 30								0,0621	NE	6 754	horkovod u 117 A
659 1				0,0319						6 758	cesta v 117 A
659 2				0,0070						6 759	cesta v 117 A
661 1				0,0213						6 760	cesta v 117 A
661 2				0,0009						6 761	cesta v 117 A
661 3				0,0028						6 762	cesta v 117 A
celkem	0	0	6,6695	3,3579	0	0	0	0,0621			

k.ú. celkem 10,0895





Kluky

647225

LV 10001

číslo parcely	orná půda	užívané lesnick. činnosti	trvalý travní porost	lesní pozemky	rybníky nádrže	nepro- duktivní mokřady	užívané lesnickou činností	ostatní plochy	PUPFL	číslo majetku	poznámka
	2	5	7	10	11	11	13	14			
162	1			1,4300						11 505	PP Ro-Da
162	2							0,0818	NE	11 506	J cesta mezi Cik. a Datl.
162	3							0,0087	NE	11 507	J cesta mezi Cik. a Datl.
162	4			0,0118						11 508	u bočního výtoku Cikána
163	2				3,5705	1,3242			NE	1 498	rybník Datlík, PP Ro-Da
163	3			0,1236					ANO	5 629	severní oššina, PP Ro-Da
163	7			0,8464						11 509	PP Ro-Da
163	9							0,1218	NE	10 661	hráz Datlík
163	11		0,2562							11 282	sad u Datlíka, PP Ro-Da
163	13			0,8503						11 510	PP Ro-Da
163	14					0,0078			NE	11 284	přítok Datlíka, PP Ro-Da
163	15					0,0115			NE	11 511	PP Ro-Da - č.rybníka
163	16			0,1396						11 283	120 A - PP Ro-Da
163	17			0,0090					ANO	5 630	severní oššina, PP Ro-Da
163	18		0,0322							11 512	pruh mezi sadem-cestou
245	1			1,2091					ANO	11 281	oššina, PP Ro-Da
245	5			0,0493					ANO	11 280	severní oššina, PP Ro-Da
249				0,0466					ANO	11 513	holina z evidence u Datlíku
336							0,0042			11 500	chata č.e.67 Hannigovi
338				0,5189						11 514	121 A
348							0,0035			10 615	chata Doležalová
371	1			0,5260						11 515	121 A
371	11			0,1363						11 516	121 A
374	20			0,0379						1 478	u 121 A
409				4,5686						11 517	PP Ro-Da -120 A
418	3			4,2335						16979	dříve Tichých
418	9			0,0907						17535	dříve p.Součka
427	1				4,3223	1,0060			NE	1 481	rybník Cikán
427	2			0,5422						11 518	121 B
427	3			0,2300						11 519	121 B



**Maišova Lhota**

LV 10001

691 305

číslo parcely	orná půda	užívané lesnick. činnosti	trvalý travní porost	lesní pozemky	rybníky nádrže	nepro- duktivní mokřady	užívané lesnickou činností	ostatní plochy	PUPFL	číslo majetku	poznámka
170	2	5	7	10	11	11	13	14		6804	les u Stříbrného rybníka
230				0,0889				0,2510	NE	6829	cesta podél Březového háje
230				0,7694					ANO	6830	Březový háj
230								0,2951	NE	6831	podél cesty
247				0,0128						14260	
248				0,5176						6840	8B
262				0,7565						6835	9C
<b>celkem</b>	<b>0,0000</b>	<b>0,0000</b>	<b>0,0000</b>	<b>2,1452</b>	<b>0,0000</b>	<b>0,0000</b>	<b>0,0000</b>	<b>0,5461</b>			
										<b>k.ú. celkem</b>	
										<b>2,6913</b>	



číslo parcely	orná půda	užívané lesnick. činnosti	trvalý travní porost	lesní pozemky	rybníky nádrže	nepro- duktivní mokřady	užívané lesnickou činností	ostatní plochy	PUPFL	číslo majetku	poznámka
213	2	5	7	10	11	11	13	14		2 272	plocha v 9B
275				3,1961			0,0602			2 648	
293 č.	3							0,0300	NE		hráz Plachta - odtoková šachta
442 1				3,4427						2 668	PP Na Plachtě 1
442 2				0,3588						2 669	
446					1,2049	1,8943			NE	2 670	r.Járna,PP Na Plachtě 1
451				1,4993						2 671	PP Na Plachtě 1
454 1				0,4012						2 672	PP Na Plachtě 1
454 2				0,2636					ANO	2 673	PP Na Plachtě 1
455 1				0,1746					ANO	2 674	PP Na Plachtě 1
457 3					0,6874	0,6389			NE	2 676	r.Plachta, PP Na Plachtě 1
867 1				0,5122							těčko od LČR
867 2				0,0337							těčko od LČR
868 1				0,4092							těčko od LČR
870 6				0,4775							těčko od LČR
870 7				0,0247							těčko od LČR
901 2				0,7812							od LČR
941 1				7,4363						3 198	
941 2				0,3065					ANO	3 199	u výpadovky z NHK
941 3					6,7291	0,9484			NE	3 200	rybník Bifřeka
941 5				0,4755						3 202	
941 8								0,1169	ANO	3 205	cesta k Bifřece
941 9				2,6162						3 206	
941 10				1,5483						3 207	les + č.hráze Bifřický
941 11				0,5461						3 208	
941 12				1,4599							podél silnice na Býšt
941 13				62,8037						3 210	
941 16								0,0595	NE	18 952	hráz Bifřeka
942 2				0,2475					ANO	11 614	u výpadovky z NHK
942 3				10,6524						3 211	

942	4											25,4519								3 212	kolem naturálního pohřebiště
942	5											1,4502								3 213	
942	10											55,8020								3 215	rybníček u Kříže
942	11											106,8604								3 413	
942	12											121,9800								3 216	
942	13												0,2363	ANO						3 217	cesta v odd.32
942	14												0,7031	ANO						3 218	cesta + hráz u Kříže
942	15												1,1852	ANO						3 219	zp.c. - červená turistická značka
942	16												1,4995	ANO						3 220	zp.c.odd.66
942	17												0,6436	ANO						3 221	cesta, odd.98
942	18											60,9460								3 222	
942	19											52,5452								3 223	
942	20											50,9098								3 224	
942	21											47,2100								3 393	altán - přístřešek
942	22											29,4718								3 225	
942	23												0,4224	ANO						3 226	traktorka, odd.74
942	24												0,7748	ANO						3 227	cesta U nahutého kamene
942	25												0,4921	ANO						3 228	zp.c. k. Sítovce
942	26												0,8228	ANO						3 229	zp.c.Ke křivé lípě
942	28											48,4648								3 231	
942	29											10,4507								3 232	
942	38											0,6606									podél silnice na Býšť
942	45												0,4008	ANO						3 237	cesta, odd.54,53
942	47											3,2712								3 239	81 D
942	65											4,9456								3 417	
942	67											0,0712								3 419	"reklamní ostrůvek"
942	72												0,0994	ANO						3 423	cesta ke hřbitovu
942	73											26,7416								3 424	
942	74											0,8892								3 425	
942	75											0,1362								3 426	
942	76											50,1309								3 427	
942	77											0,6862								3 428	
942	78											0,2698									podél silnice na Býšť
942	79											91,0354								3 430	
942	90											0,0436								3 437	
942	91											0,4040		ANO						3 438	les část 68B



943	46											13 357	u psího útulku
943	47											3 685	
944	1											3 263	
944	2											3 264	
946												3 265	
948	1											3 266	
948	2										ANO	3 267	plocha po budničku,9B3
949	1											3 268	
949	2										ANO	3 269	plocha po budničku, 9C5
950	1											3 270	
953												3 271	
954												3 272	
962	1											3 592	asfalt.cesta ke h. U 2 širaňků
962	2											3 292	zp.c. Písečnice
962	3											3 293	asfalt.cesta od lávky na NHK
971	1											13 708	cesta z jihu k .Jelena med chatami
995	1											3 337	cesta od Zd. boufy na Plachtu
995	2											3 338	cesta Na Hrázce u střešnic
999	3											3 346	Hradečnice - za hřbit.
1001												3 347	cesta, S okraj lesa
1002												3 348	cesta, odd.9
1003												3 349	zpev.cesta, odd.9
1004	1											3 350	cesta, odd 5
1004	2											3 351	cesta, Bělečská c.
1006										0,4590	ANO	14 640	bývalý náhon
1030												3 355	
1034												3 356	
1035	1											3 686	
1035	2											3 687	
1035	3											3 688	
1035	4											3 689	
1036	1											3 690	zp.c., odd6
1036	2											3 691	Malinův mostek
1036	3											3 692	Malinův mostek
1036	4											3 693	zp.c. k Mal.mostíku
1036	5											3 694	lesní křižovatka



1038	1									0,6311	ANO	3 695	Smířická hráz
1038	2									0,0046	ANO	3 696	zp.c. u 9C
1319										0,4301	ANO	14 641	
1326	1				0,6931							3 697	
1326	2				0,0901							3 698	
1326	3				0,0590							3 699	
1327					0,7132							3 454	
3408										0,0591	NE	14 864	despote sarových kmenů pro prodejku
3409										0,0026	NE	14 865	bývalý bunkr v Prachárně
3410					0,0161						ANO	14 866	bývalá Prachárna - úly
3693									0,0814			18 953	hráz Bříčka
3722									0,0051				maštal U Zeleného sloupku
3757									0,3486				hráz Češík I
3758									0,0308				hráz Češík II
celkem		0,0000	0,0000	0,0000	1865,3728	11,8912	5,4205	0,5261	28,6274				

k.ú. celkem 1911,8380



Pláče

721212

LV 10001

číslo parcely	orná půda	užívané lesnick. činnosti	trvalý travní porost	lesní pozemek	rybníky nádrže	nepro- duktivní mokřady	užívané lesnickou činností	ostatní plochy	PUPFL	číslo majetku	poznámka
509	9										
524	23	3,9600						0,1818	NE	7 268	u plantáže ván.stromů
530	4			4,8164						7 292	plantáž ván.stromů u obalovny
531				0,8087						11 532	u obalovny
534				4,2692						11 533	u obalovny
535	2							0,1391	NE	11 534	u obalovny
536				0,6071						16 357	u plantáže ván.stromů u obalovny
538				0,2756						11 535	u obalovny
541			0,0947							11 536	Na Rybníku
553				3,6991						7 178	ořez.vrby u plan.rychl.r.d
647	8			0,0118						11 537	Na Rybníku
647	9			0,0044						7 296	zalesňovací projekt
714	2			1,5199						7 297	zalesňovací projekt
718				0,5319						7 202	zalesňovací projekt
725	1			2,6885						7 203	zalesňovací projekt
725	2			0,5790						7 204	zalesňovací projekt
725	3			1,6648						7 205	zalesňovací projekt
726				13,5840						7 206	zalesňovací projekt
727	2			2,0168						7 207	Borovinka
746	1							0,1024	NE	7 209	Borovinka
celkem		3,9600	0,0947	37,0772	0,0000	0,0000	0,0000	0,4233		7 279	cesta u Borovinky

k.ú. celkem 41,5552



Roudnička

741825

LV 10001

číslo parcely	orná půda 2	užívané lesnick. činnosti 5	trvalý travní porost 7	lesní pozemky 10	rybníky nádrže 11	nepro- duktivní mokřady 11	užívané lesnickou činností 13	ostatní plochy 14	PUPFL	číslo majetku	poznámka
72				9,0976						8 137	
73				1,3670						8 138	
75 1				10,0971						8 149	
76				0,1689						8 151	
77				8,7519						8 152	
78				4,5863						8 153	
79				15,0283						8 154	
80				1,8825						8 155	
82 3								0,1695	NE		od p. Mlynáře
83				1,3360							od p. Mlynáře
114				1,9268						8 157	
115				2,9673						8 158	
140 2				0,3651						8 159	
141 1				1,3350						8 162	
141 2				0,9188							od p. Mlynáře
142 1				0,3181						8 163	
142 2				0,2761						8 164	
143 1				0,1395						8 165	
143 2				0,6604						8 166	
144				0,2527						8 167	
145				0,5526							od p. Mlynáře
179 6								0,0007	NE	11 295	pláž r. Datlík
193 2					0,0059	0,0039			NE	8 170	PP Ro-Da, boční přítok Roudničky
210 3				4,2122						8 236	Špitálský les
232 1					4,4131	1,2154			NE	8 218	r. Roudnička, PP Ro-Da
233 1								0,2778	NE	8 189	dřeviny na mokřadu Roudnička, PP Ro-Da
233 2						0,5323			NE	8 190	dřeviny na mokřadu Roudnička, PP Ro-Da
233 3								0,1449	NE	8 191	mokřad Roudnička v PP Ro-Da
233 4								0,1123	NE	8 192	mokřad Roudnička v PP Ro-Da
234 2		0,1752								8 193	zahradá hájovny Datlík

234	3								0,8059	NE	8 194	mokřad Roudnička v PP Ro-Da	
234	4						0,5379			NE	8 195	olše na mokřadu Roudnička v PP Ro-Da	
234	5						0,5687			NE	8 196	bývalé plůdkové rybníčky PP Ro-Da	
234	6							3,2259		NE	8 197	mokřad Roudnička v PP Ro-Da	
234	7				0,1028		0,9038			NE	8 198	mokřad Roudnička v PP Ro-Da	
234	8				0,1397		0,1047			NE	8 199	rybník Roudnička PP Ro-Da	
234	13							0,0092		NE	8 201	hráz u hájovny Datlik	
453	4							0,1704		ANO	8 242	cesta mezi 113B-C	
458	1							0,3860		ANO	8 203	cesta v odd.112	
celkem		0,0000	0,1752	0,0000	66,2402	4,6615	3,8667	0,0000	5,3026				

**k.ú. celkem 80,2462**

Rusek

743674

LV 10001

číslo parcely	orná půda	užívané lesnick. činnosti	trvalý travní porost	lesní pozemky	rybníky nádrže	nepro- duktivní mokřady	užívané lesnickou činností	ostatní plochy	PUPFL	číslo majetku	poznámka
	2	5	7	10	11	11	13	14			
č.482	12							0,1800	NE		plantáž ván.stromků
č.482	13							0,0500	NE		plantáž ván.stromků
č.482	2							1,1800	NE		plantáž ván.stromků
č.481								0,2400	NE		plantáž ván.stromků
č.480								0,1700	NE		plantáž ván.stromků
č.479								0,1900	NE		plantáž ván.stromků
č.477								0,3000	NE		plantáž ván.stromků
celkem	0,0000	0,0000	0,0000	0	0,0000	0,0000	0,0000	2,3100			
									<b>k.ú.</b>	<b>celkem</b>	<b>2,3100</b>





Svinary

760765

LV 10001

číslo parcely	orná půda	užívané lesnick. činnosti	trvalý travní porost	lesní pozemky	rybníky nádrže	nepro- duktivní mokřady	užívané lesnickou činností	ostatní plochy	PUPFL	číslo majetku	poznámka
	2	5	7	10	11	11	13	14			
279	1			0,3815						8 643	2B
279	2			0,0045						10 595	chata v 2 B č.e.196
279	4			0,0050						10 597	chata v 2 B č.e.194
305	5			14,8624						8 811	2B
363	1			2,0392						8 665	3B
431								0,0724	NE	8 670	cesta u h.U Sif ryb
437	1							0,3685	NE	8 671	c.podél okraje lesa 9A,B
celkem	0,0000	0,0000	0,0000	17,2926	0,0000	0,0000	0,0000	0,4409			
										<b>k.ú. celkem</b>	<b>17,7335</b>



Třebeš

647047

LV 10001

číslo parcely	orná půda	zahrady skutečné	užívané lesnick. činnosti	trvalý travní porost	lesní pozemky	rybníky nádrže	nepro- duktivní mokřady	zastavěné stavbami města	užívané lesnickou činností	ostatní plochy	PUPFL	číslo majetku	poznámka
	2	5	5	7	10	11	11	13	13	14			
82	4				1,0067							5995	119 A
82	16				0,6416							6000	119 A
82	17				0,1944							11543	119 B
180	4				0,1212							10486	114 B
186	1				0,1588							19108	114 B
186	4				0,0397							10532	114 B
186	5				0,0544							12549	114 B
186	6				0,0206							12550	114 B
186	7				0,0035							11980	114 B
677										0,0242	NE	6408	cesta k D., PP Ro-Da
celkem	0,0000	0,0000	0,0000	0,0000	2,2409	0,0000	0,0000	0,0000	0,0000	0,0242			
											celkem		2,2651
											k.ú.		



číslo parcely	orná půda 2	užívané lesnick. činnosti 5	trvalý travní porost 7	lesní pozemky 10	rybníky nádrže 11	nepro- duktivní mokřady 11	užívané lesnickou činností 13	ostatní plochy 14	PUPFL	číslo majetku	poznámka
81				6,9833						10 299	
287				2,6539						10 300	
562 1				40,8427						10 302	
562 2							2,3191		ANO	10 409	zp.cesta od Klusánek na J
562 3				46,5532						10 303	
563 1				25,7246						10 304	
563 3	0,192									10 402	Kapounky
563 4				0,139						10 305	
563 5		0,0975								10 451	Kapounky
563 6				0,2293						10 306	
563 7			0,1022							10 437	Kapounky
563 8							0,0286		NE	10 410	Kapounky, cesta
564				89,301						10 307	
565 1				90,5122						10 308	
565 2				58,465						10 309	
566							0,3441		ANO	10 411	cesta v odd.230
567				19,9402						10 310	
568 1				0,8974						10 311	
568 2				46,3793						10 312	
569				51,815						10 313	
570 1							0,2216		ANO	10 412	zp.c. Severní automobilka
570 2							2,8094		ANO	10 413	Sev.autom, půlící částka
570 3							0,0602		ANO	10 414	cesta v odd.229
571				48,0203						10 314	
572 1				37,3439						10 315	
572 4	0,3546									10 403	Poděbradka
572 5				0,0928						10 415	lísky za Poděbradkou
572 6			0,4006							10 387	Poděbradka
572 7				0,2702						11 640	pojičko u Poděbradky
573				67,8834						10 316	



594	4											10 338	cesta
595												10 426	cesta v odd.207
596	1								0,0269		ANO		
597	1											10 339	
597	4											10 340	
597	5											10 341	
597	6											10 342	
640												10 343	
641	2								1,2344		ANO	18059	cesta Hradečnice
642									2,7170		ANO		Bělečnice
celkem		0,9425	0,0975	0,5816	1375,1522	3,5105	3,0000	0	16,5040		ANO	10 427	zp.c. "U Kostelíka"

k.ú.	celkem	1399,7883
------	--------	-----------





Bělečko

601942

LV 205

číslo parcely	orná půda	užívané lesnick. činnosti	trvalý travní porost	lesní pozemky	rybníky nádrže	nepro- duktivní mokřad	užívané lesnickou činností	ostatní plochy	PUPFL	číslo majetku	poznámka
330	2	5	7	10	11	11	13	14		10902	
340				4,1402				0,1095	NE	10903	polní cesta
360								0,0134	ANO	10904	součást 244C11
celkem	0	0	0	4,1402	0	0	0	0,1229			
										<b>k.ú. celkem</b>	<b>4,2631</b>



## Bohuslavice nad Metují

606464

LV 531

číslo parcely	orná půda	užívané lesnick. činnosti	trvalý travní porost	lesní pozemky	rybníky nádrže	nepro- duktivní mokřady	užívané lesnickou činností	ostatní plochy	PUPFL	číslo majetku	poznámka
1026 4	2	5	7	10	11	11	13	14			
1028 2								0,1713	NE	10428	PR Zbytká
1029 1				0,5438				0,0267	NE	10429	PR Zbytká
										10344	PR Zbytká
celkem				0,5438				0,1980			
									<b>k.ú. celkem</b>	<b>0,7418</b>	



## Deštné v Orlických horách

625817

LV 670

číslo parcely	orná půda	užívané lesnickou činností	trvalý travní porost	lesní pozemky	rybníky nádrže	nepro- duktivní mokřady	užívané lesnickou činností	ostatní plochy	PUPFL	číslo majetku	poznámka
	2	5	7	10	11	11	13	14			
1091	1			1,3228							pod ch. U Supa
1123	1			2,0479					ANO		bývalá louka
1153	1			0,5151						17458	
1154				0,1387					ANO	17459	pramenisté
1208	10			0,0519					ANO		u ch. Kukačka
1267				0,4622					ANO		u ch. Kukačka
1268	1			0,0719						17460	u ch. Kukačka
1268	3			0,1800						17461	u ch. Kukačka
1446	11			0,6346						17462	
1446	12			0,4534						16753	
1446	13			0,0241						17463	
1446	14			0,0955						16754	
celkem			0,0000	5,9981				0,0000			

k.ú. celkem: 5,9981



**Hoděšovice**

640255

LV 127

číslo parcely	orná půda	užívané lesnick. činnosti	trvalý travní porost	lesní pozemky	rybníky nádrže	nepro- duktivní mokřady	užívané lesnickou činností	ostatní plochy	PUPFL	poznámka
	2	5	7	10	11	11	13	14		
285	1			2,2803						
286	1			3,8321						
291	1		1,7417							PR Mazurovy chalupy
295	1		2,1161							PR Mazurovy chalupy
304				0,1367						
305				1,8226						
308			1,0073							PR Mazurovy chalupy
309			0,7506							PR Mazurovy chalupy
310						0,0151				u louky
311			0,7856							PR Mazurovy chalupy
312			0,0908							PR Mazurovy chalupy
316			0,7193							PR Mazurovy chalupy
320			2,2943							PR Mazurovy chalupy
327				4,3869						
328	8			8,1503						
328	11			6,9384						
329	2			1,2817						od LČR
329	8							0,1742	ANO	cesta
329	9			0,6101						
330	3							0,2408	ANO	
334	3							0,0441	ANO	od pí Vanýskové
539	5			165,7817						
539	10	0,2411								ovocný sad u h. Bažantnice
539	18			0,0650						od LČR
539	35			11,7083						od LČR
571								0,8140	ANO	Hradečnice
572								0,1666	ANO	PR Mazurovy chalupy
celkem	0,0000	0,2411	9,5057	206,9941	0,0000	0,0151	0,0000	1,4397		

k.ú. celkem 218,1957





Pec pod Sněžkou

718637

LV 21

číslo parcely	orná půda	užívané lesnick. činnosti	trvalý travní porost	lesní pozemky	rybníky nádrže	nepro- duktivní mokřady	užívané lesnickou činností	ostatní plochy	PUPFL	číslo majetku	poznámka
336	2	5	7	10	11	11	13	14		10395	KRNAP
337				0,3540						10433	KRNAP
				0,0224							
celkem	0	0	0	0,3764	0	0	0	0			
										<b>k.ú. celkem</b>	<b>0,3764</b>



Vysoká nad Labem

788082

LV 10003

číslo parcely	orná půda	užívané lesnick. činnosti	trvalý travní porost	lesní pozemky	rybníky nádrže	nepro- duktivní mokřady	užívané lesnickou činností	ostatní plochy	PUPFL	číslo majetku	poznámka
219	1	5	7	10	11	11	13	14		10375	
1275	1			1,4787						10378	
1275	2			3,4203						10379	
1286	2			0,4594						10380	
1286	5			12,3116						10381	
1286	7			1,7643						10382	
1287	2			0,2587						10383	
1293	2			31,7862						10384	
				0,2269							
celkem	0,0000	0,0000	0,0000	51,7061	0,0000	0,0000	0,0000	0,0000			
										<b>k.ú. celkem</b>	
										<b>51,7061</b>	



Seznam cest na LHC Městské lesy Hradec Králové												
poř. čís.	evid. čís.	číslo majetku	k.ú.	název	oddělení	penetr	štěrk		celkem	nové po 1.1.1995	plán k 1.1.1995	cizí
							m	m				
					od-do	m	m	m	m	m		
7	33	9454	Běleč n.O.	K březovému kolu	221A-221B		360	360	360			
8	33	9454	Běleč n.O.	Automobilka severní	220A-217B		2400	2400	2400			
91		9455	Běleč n.O.	K dubovému kolu	238B-234B					2700		
21	34	9456	Běleč n.O.	Kolikovaná	237B-206B		2400	2400	2400			
18	40	9457	Běleč n.O.	Zelená cesta	227C-245A		1500	1500	1500			
10	45	9458	Běleč n.O.	Sládkova - šutrovník	231 A -					300		
11	45	9458	Běleč n.O.	Sládkova - šutrovník	232C-241C		900	900	900			
12	45	9458	Běleč n.O.	Sládkova - šutrovník	208C-222B		1600	1600	1600			
13	49	9459	Běleč n.O.	Zelená cesta - oborská	224A-222C		1400	1400	1400			
13	49	9459	Běleč n.O.	Zelená cesta - oborská	222C-240A		1100	1100	1100			
13	49	9459	Běleč n.O.	Zelená cesta - oborská	240 C					300		
14	47	9460	Běleč n.O.	Automobilka jižní	233B-240A		1900	1900	1900			
14	47	9460	Běleč n.O.	Automobilka jižní	240 A,B					250		
15	48	9461	Běleč n.O.	Poděbradská	233A-241D		1300	1300	1300			
74	51	9463	Běleč n.O.	Potočná	218A-234A		1400	1400	1400			
22	35	9464	Běleč n.O.	Podzásepská	230B-221B		1300	1300	1300			
19	39	9469	Běleč n.O.	Půlící čárka	246B-228B		1100	1100	1100			
19	39	9469	Běleč n.O.	Půlící čárka	227A-219A					1000		
16	41	9470	Běleč n.O.	Písková	236E-234C		1800	1800	1800			
107	43	9471	Běleč n.O.	u hájovny Poděbradka	243A		500	500	500			
107	43	9471	Běleč n.O.	u hájovny Poděbradka	244 B-D					500	150	
72		9475	Běleč n.O.	Na spáleníšti	210B-209C		1000	1000	1000			
75		9476	Běleč n.O.	Dlouhé paseky	224A-224C		700	700	700			
75		9476	Běleč n.O.	Dlouhé paseky	223B-223C					600		
76		9477	Běleč n.O.	Pod Marokánkou	224B-216A					800		
76		9477	Běleč n.O.	Pod Marokánkou	216A-208D					550	200	
77		9478	Běleč n.O.		216A-215C					1000		
78		9479	Běleč n.O.	Přes králův stůl	207A-223B		1300	1300	1300			
78		9479	Běleč n.O.	Přes králův stůl	223B-232B					1000	700	
79		9480	Běleč n.O.	Ševcovka	208C-216C		800	800	800			
80		9481	Běleč n.O.	Ke školce	222B-214A					1100		

81	9482	Běleč n.O.				240 C				200	
82	9483	Běleč n.O.	Jižní hranice			241D-240B				1200	
83	9484	Běleč n.O.				242B-241B				350	
84	9485	Běleč n.O.	U spálené borovice			243C	300		300		
84	9485	Běleč n.O.	U spálené borovice			242D-242C				700	
85	9486	Běleč n.O.	Pod kostelíkem			243B-233A				650	
85	9487	Běleč n.O.				243C-242D				200	
90	482	Běleč n.O.	U studánky			243A-234D	300		300		
93	480	Běleč n.O.	Korábek			234A	400		400		
182	9490	Běleč n.O.				211,205B				350	
208	9491	Běleč n.O.				220				550	
141	9492	Běleč n.O.				212B				550	
226	9493	Běleč n.O.				213A, 206A				700	
227	9494	Běleč n.O.				212B - 212A				600	
142	9495	Běleč n.O.				219A-211B				1100	
143	9496	Běleč n.O.	Kolem bunkru			227A-228A				1000	
73	9497	Běleč n.O.	Řešátkova			218C-225C	1100		1100		
144	9498	Běleč n.O.				227B-219B				600	
145	9500	Běleč n.O.				237B-237A				400	250
146	9501	Běleč n.O.	K políčku			228A				500	300
102	9521	Běleč n.O.	K Bělečskému rybníku			209B-210B	800		800		
103	9522	Běleč n.O.	Kolem Šanovce			216A-224B	1400		1400		
147	9554	Běleč n.O.	Košťálka			237B - 228B				750	
148	9555	Běleč n.O.				245A-246B				750	
149	9556	Bělečko	Švestková alej			244A-pole				200	350
150	9557	Běleč n.O.				241A-243A				900	100
151	9558	Běleč n.O.	Častovec			203B-202A				650	
152	12429	Běleč n.O.	Letecká střelnice			228-227				700	
160	12430	Běleč n.O.				227C-236C				800	
167	12431	Běleč n.O.	Přes písňík			202A-203B				1050	
170	12432	Běleč n.O.				207B-207A				600	
9	12433	Běleč n.O.	Spáleníště			220A-219A	1000		1000		
9	12433	Běleč n.O.	Spáleníště			219 A,B				400	
71	469,471	Běleč n.O.	Protípůlci			212A-212B	900		900		
108	12436	Běleč n.O.	Jeřábův důl			220A	1000		1000		
109	12437	Běleč n.O.				214C	500		500		

110	12438	Běleč n.O.	Zabítý	217A	600	600	300	350	
203	12440	Běleč n.O.		222B-222C			300		
204	12441	Běleč n.O.		224C-223B			700		
205	12442	Běleč n.O.		231A,B			600		
223	12443	Běleč n.O.		230B-229B			750		
92	12505	Běleč n.O.		237A-228A			1000		
23	9465	Hoděšovice	Podzásepská II	93B-248A	1000	1000			
24	9466	Hoděšovice	Bažantnice stará	248C-247E	600	600			
137	9467	Hoděšovice	Bažantnice nová	249C-248C	1400	1400			
20	9468	Hoděšovice	Přes Mazurky	238A-247A	800	800			
116	9524	Hoděšovice		249A,B	500	500			
134	12439	Hoděšovice	Bělečnice	246	130	130			
86	12446	Hoděšovice	K louce	247C-246C	850	350	1200		
87	12447	Hoděšovice	Za hájenkou	248C-247E			750		
100	12448	Hoděšovice	Partyzánský bunkr	246C-246A			1300		
101	12449	Hoděšovice	Enklávy	louka			550	800	
117	12450	Hoděšovice		248A,C			450		
158	12451	Hoděšovice		238A-229D			300	400	
159	12452	Hoděšovice		249C			400		
168	12453	Hoděšovice		248C			400		
171	12454	Hoděšovice		247D			200	150	
172	12455	Hoděšovice	V jedlině	238C - 247B			500		
178	12456	Hoděšovice		248A			200		
119	12457	Kluky	K Datlíku	120A			625	500	
121	12458	Kluky	Hráz Cikán	120A	300	300			
3	9434	NHK	Písečnice	69B-73B	2900	2900			
4	9434	NHK	Písečnice	73A-60D	1000	1000			
5	9434	NHK	Písečnice	60C-47C	700	700			
6	9434	NHK	Písečnice	47C-5B	2700	2700			
31	9435	NHK	Cesta myslivců	90A	400	400			
31	9435	NHK	Cesta myslivců	101A,B	400	400			
30	9436	NHK	Do stup	89B-99B	800	800			
30	9436	NHK	Do stup	109A	300	300			





Seznam staveb (kromě lesních cest) v nájmu Městských lesů Hradec Králové a.s.

název	adresa /lokalizace/	katastrální území	parc.č.	druh pozemku	číslo majetku
lovecká chata Výskyt maštal		Nový Hradec Králové Nový Hradec Králové	943/40 3722	10 13	10216
rybník Roudnička	bez hráze	Roudnička	232/1 234/8 193/2 234/7	11 11 11 11	10279
rybník Datlík	bez hráze hráz	Kluky	163/2 163/9	11 14	10273
rybník Cikán	bývalá odchozna rybiho plůdku bez hráze hráz	Roudnička Kluky	č. 234/5 427/1 458/2 458/3	11 11 14 14	10280 10272
rybník Biřička	bez hráze hráz	Nový Hradec Králové	941/3 941/16 3693 č.941/10	11 14 13 10	10276
rybník Plachta	bez hráze část hráze	Nový Hradec Králové	457/3 č.293/3	11 14	10274
rybník Jáma	včetně hráze	Nový Hradec Králové	446	11	10275
rybník Výskyt	včetně hráze	Nový Hradec Králové	943/21	11	10277
rybník U Kříže	bez hráze hráz	Nový Hradec Králové	č. 942/10 č.942/14	10 14	10224
rybník Šanovec	bez hráze hráz	Běleč nad Orlicí	590/2 č.590/1	11 10	10222
rybník Cesta myslivců	včetně hráze	Nový Hradec Králové	č.942/79	10	16621
rybníčky Na Olšině	včetně hráze	Nový Hradec Králové	č. 942/76	10	17099
rybník Češík	hráz Češík I hráz Češík II bez hráze Češík I II	Nový Hradec Králové	3757 3758 č.942/10	13 13 10	

**STATUTÁRNÍ MĚSTO  
HRADEC KRÁLOVŮ**  
odbor správy majetku mě  
magistratu města  
Československé armády  
502 00 Hradec Králové