


VÝKAZ DOSAVADNÍHO A NOVÉHO STAVU ÚDAJŮ KATASTRU NEMOVITOSTÍ

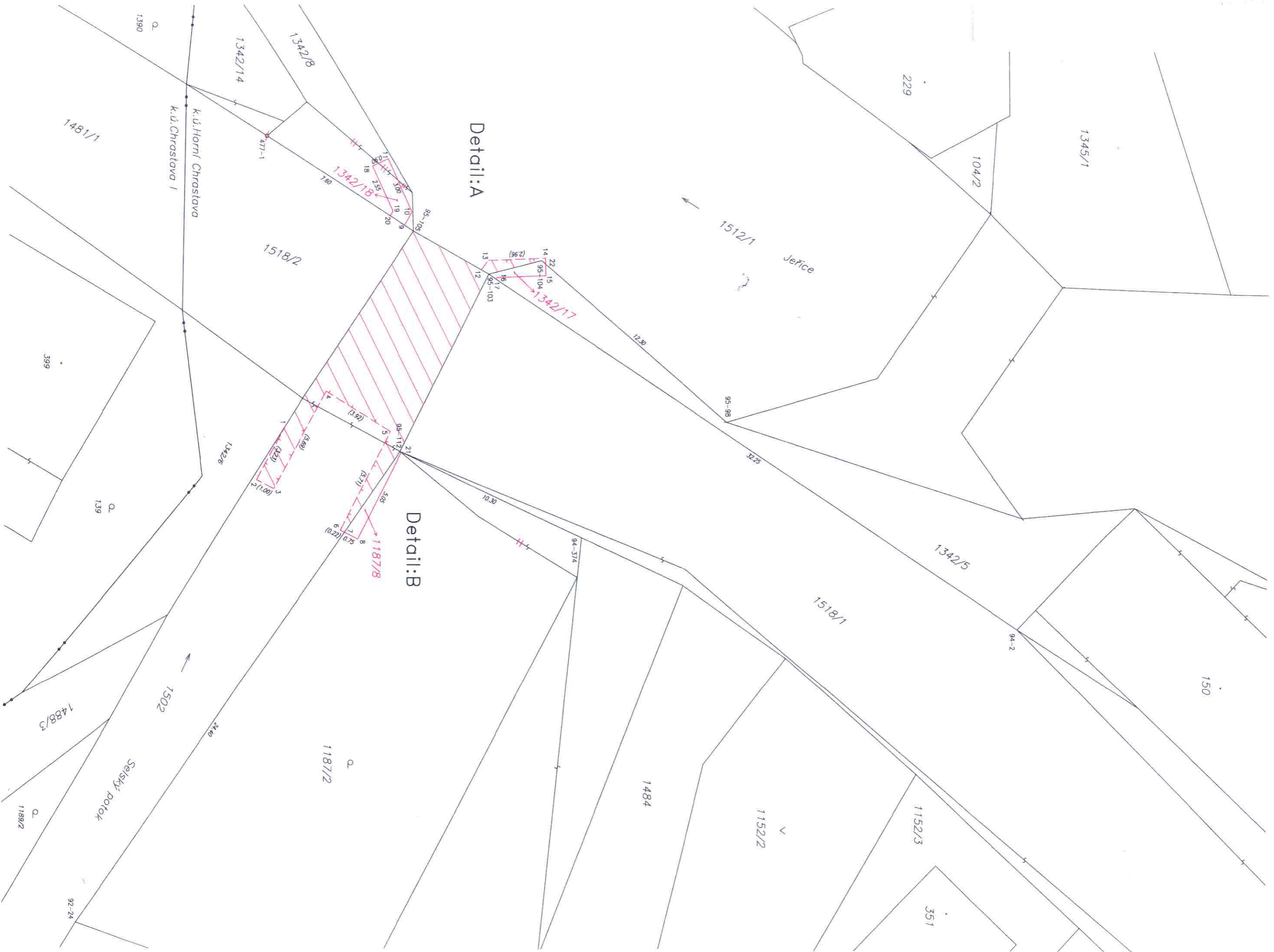
Dosavadní stav				Nový stav													
Označení pozemku parc. číslem	Výměra parcely		Druh pozemku Způsob využití	Označení pozemku parc. číslem	Výměra parcely		Druh pozemku Způsob využití	Typ stavby	Způsob využití	Způsob určení výměry	Porovnání se stavem evidence právních vztahů						
	ha	m ²			ha	m ²					Díl přechází z pozemku označeného v katastru nemovitostí	dřívější poz. evidenci	Číslo listu vlastnictví	Výměra dílu		Označení dílu	
		ha	m ²			ha	m ²			ha	m ²						
1187/2	*1)	3	65	zahrada	1187/2	3	62	zahrada		2	1187/2		20		3	62	
					1187/8			ostat.pl. jiná plocha		2	1187/2		20			2	
1342/5			83	ostat.pl. ostat.komunikace	1342/5		82	ostat.pl. ostat.komunikace		2	1342/5		1			82	
					1342/17		1	ostat.pl. jiná plocha		2	1342/5		1			1	
1342/8			53	ostat.pl. ostat.komunikace	1342/8		50	ostat.pl. ostat.komunikace		2	1342/8		1			50	
					1342/18		3	ostat.pl. jiná plocha		2	1342/8		1			3	
		5 01				5 00											

*1) Rozdíl v součtu výměr v důsledku zaokrouhlení číselně určených výměr podle §82 odst. 2 vyhl. č. 357/2013 Sb. v platném znění

Výkaz údajů o bonitovaných půdně ekologických jednotkách (BPEJ) k parcelám nového stavu

Parcelní číslo podle katastru nemovitostí		Kód BPEJ	Výměra		BPEJ na dílu parcely	Parcelní číslo podle katastru nemovitostí		Kód BPEJ	Výměra		BPEJ na dílu parcely
zjednodušené evidence			ha	m ²		ha	m ²		zjednodušené evidence		
1187/2		73251	3	62							

<h3>GEOMETRICKÝ PLÁN pro rozdělení pozemku, vymezení rozsahu věcného břemene k části pozemku</h3>	Geometrický plán ověřil úředně oprávněný zeměměřický inženýr:		Stejnopis ověřil úředně oprávněný zeměměřický inženýr:		
	Jméno, příjmení: <i>Ing. Tomáš Brhel</i>		Jméno, příjmení: <i>Ing. Tomáš Brhel</i>		
	Číslo položky seznamu úředně oprávněných zeměměřických inženýrů: <i>517/1995</i>		Číslo položky seznamu úředně oprávněných zeměměřických inženýrů: <i>517/1995</i>		
	Dne: <i>29.3.2019</i> Číslo: <i>89/2019</i>		Dne: <i>6-04-2019</i> Číslo: <i>100/2019</i>		
	Náležitostmi a přesností odpovídá právním předpisům.		Tento stejnopis odpovídá geometrickému plánu v elektronické podobě uloženému v dokumentaci katastrálního úřadu.		
Vyhotovitel: <i>GEOKART v.o.s. U Soudu 536/6a 460 01 Liberec 2</i> Číslo plánu: <i>749-940/2019</i> Okres: <i>Liberec</i> Obec: <i>Chrastava</i> Kat. území: <i>Horní Chrastava</i> Mapový list: <i>Liberec 7-3/41,42</i>		Katastrální úřad souhlasí s očíslováním parcel. KÚ pro Liberecký kraj KP Liberec Břetislav Holý PGP-506/2019-505 2019.04.05 13:16:00 CEST		Ověřený stejnopis geometrického plánu v listinné podobě. 	



Detail:A

Detail:B

Jeřice

k.ú.Horní Chrástava I

Selský potok

1345/1

104/2

1512/1

229

1518/2

1342/17

1481/1

95-98

399

1342/6

139

1187/8

1342/5

150

1518/1

1502

1488/3

1484

1152/2

1187/2

1152/3

351

1189/2

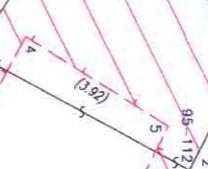
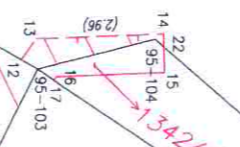
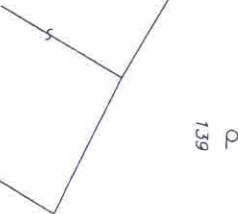
92-24

1390

1342/14

1342/8

1342/18



94-574

94-2

92-24

477-1

95-105

95-112

10-30

12-30

32-25

24-60

7-80

1-5

2-20

3-10

4-5

5-2

6-1

7-1

8-1

9-1

10-1

11-1

12-1

13-1

14-1

15-1

16-1

17-1

18-1

19-1

20-1

21-1

22-1

23-1

24-1

25-1

26-1

27-1

28-1

29-1

30-1

31-1

32-1

33-1

34-1

35-1

36-1

37-1

38-1

39-1

40-1