

Článek 1

Předmět dodatku

1. Smluvní strany uzavřely dne 17.12.2018 dle ustanovení § 2586 a násl. zákona č. 89/2012 Sb., občanský zákoník, ve znění pozdějších předpisů, Smlouvu o dílo číslo 7/LHP2020, jejímž předmětem je zpracování lesního hospodářského plánu (LHP) s platností od 1.1.2020 pro lesní hospodářský celek (LHC) Pelhřimov (dále jen „smlouva“).
2. Dne 1. 1. 2019 nabyla účinnost vyhláška č. 298/2018 Sb., o zpracování oblastních plánů rozvoje lesů a o vymezení hospodářských souborů (dále jen „vyhláška č. 298/2018“). Předmětem tohoto dodatku je promítnutí změn do smlouvy vyvolaných nutností dodatečně zohlednit vyhlášku č. 298/2018 do rozpracovaných LHP pro LHC Pelhřimov.
3. V případě, že předmětem smlouvy, pro níž je vyhotoven tento dodatek, je zpracování více LHP (pro více LHC), platí veškerá ustanovení tohoto dodatku pro všechny LHP uvedené ve smlouvě.

Článek 2

Změny ve smlouvě o dílo

1. V článku 4, bodu 28 se původní text nahrazuje tímto zněním:
Geografická data přírodních lesních oblastí (PLO), lesních vegetačních stupňů (LVS) a lesnické typologie (LT) – bližší informace viz článek č. 3 a č. 4 tohoto dodatku.

Článek 3

Změny v příloze č. 1 smlouvy - Zadávací protokol

Kapitola č. 8 – Lesní vegetační stupně (LVS)

Objednatel nebude požadovat vyhotovení grafické vrstvy č. 44 – lesní vegetační stupeň.

Původní text se nahrazuje tímto zněním:

Položka lesní vegetační stupeň (LVS) je v informačním standardu lesního hospodářství, který je platný pro LHP a LHO s platností od 1. 1. 2020 (IS LH 2020) vedena jako vlastnost objektu porostní skupina (PSK), bezlesí (BZL) a jiný pozemek (JP) a je navázána na číselník č.33 - LVS. Může tedy nabývat pouze hodnot uvedených v tomto číselníku.

Podkladem pro naplnění položky LVS budou geografická data LVS předaná objednatelem dle odst. 4.1., bodu 28 smlouvy.

Položka LVS bude naplněna u každé PSK, BZL a JP. Naplnění položky LVS bude provedeno s využitím grafického překryvu předané vrstvy LVS a vrstvy PSK, BZL a JP. V případě výskytu více LVS v rámci jedné PSK, BZL, JP, bude doplněn plošně převažující LVS.

V případě, že zhotovitel zjistí, že nemůže doplnit LVS k PSK, BZL nebo JP (např. u pozemků nově zařazených v rámci tvorby LHP do PUPFLu) upozorní na tuto skutečnosti zhotovitel objednatele - specialistu HÚL.

Položka LVS je součástí dat etapy3_SSL a etap následujících a bude uvedena i v tištěné hospodářské knize v souladu s přílohou č.2 smlouvy – Katalog výstupů.

Rozbor plošného zastoupení LVS v rámci LHC je součástí textové části. Pro rozbor budou použity jako zdroj geografická dat zonálních LVS předaná objednatelem dle čl. 4.1. bod 28 smlouvy.

Kapitola č. 9 – Podsoubory lesních typů (PLT)

U kapitoly č. 9 se mění název na „Lesnická typologie (LT)“.

Objednatel ukončuje od ročníku LHP s platností od 1.1.2020 tvorbu podsouborů lesních typů. Objednatel nebude požadovat vyhotovení grafické vrstvy č.45 – podsoubor lesních typů. Nebude nově požadováno ani vytvoření grafické vrstvy LT.

Původní text této kapitoly se nahrazuje tímto zněním:

Položka LT je vedena v IS LH 2010 jako vlastnost objektu PSK, BZL a je navázána na nově doplněný číselník č.67 - LT. Může tedy nabývat pouze hodnot uvedených v tomto číselníku.

Podkladem pro doplnění položky LT k PSK, BZL (JP), bude grafická vrstva lesnické typologie předaná zhotoviteli dle čl. 4.1, bod 28 smlouvy.

Položka LT bude doplněna u všech PSK, a v případě že jsou typologicky mapovány, bude vyplněn LT i u BZL.

V případě, že zhotovitel zjistí, že nemůže doplnit LT k PSK z důvodů nepokrytí PSK v předaných typologických datech, upozorní na tuto skutečnost specialistu HÚL.

Pokud zhotovitel zjistí chyby v typologické mapě upozorní na to specialistu HUL.

Mapa PLT nebude tištěna. Nahradí ji nově definovaná typologická mapa. Obsah a forma typologické mapy je popsána v článku č.4 tohoto dodatku – Změny v příloze č.2 – Katalog výstupů

Kapitola č. 10.4. – Podrobnosti k některým údajům o stavu lesa

Původní text :

„U porostních skupin, bezlesí a jiných pozemků bude vyplněna položka cílový hospodářský soubor (CHS). Položka je napojena na číselník podsouboru lesních typů a může tedy nabývat pouze hodnot uvedených v tomto číselníku. Číselník PLT předá zhotovitel objednateli dle čl. 4.1., bod 28. Položka CHS bude naplněna u všech PSK a BZL v alfanumerických datech LHP. Pokud jsou typologicky mapovány i JP, budou mít vyplněn CHS. Položka CHS bude součástí předávaných dat a bude také uvedena i v tištěné hospodářské knize.“

Bude nahrazen tímto textem:

Vymezení CHS je uvedeno v § 7 vyhlášky č. 298/2018. Položka CHS je v LHP objednatele vedena jako vlastnost PSK, BZL. Položka CHS bude doplněna u všech PSK, BZL s vyplněným LT, a to na základě příslušnosti LT k CHS dle přílohy č. 2 vyhlášky č. 298/2018. Položka CHS bude součástí předávaných dat etapy3_SSL a etap následujících a bude také uvedena i v tištěné hospodářské knize v souladu s přílohou č. 2 smlouvy – Katalog výstupů.

Kapitola č. 11.4. – Minimální podíl melioračních a zpevňujících dřevin

V kapitole se nahrazuje text „...v příloze č. 3 vyhlášky č. 83/1996 Sb.“ novým textem „...v příloze č. 2 vyhlášky č. 298/2018 Sb.“

Kapitola č. 13.1.1. – Specifikace finálních tisků map

V tabulce se specifikací počtu jednotlivých druhů se v hlavičce tabulky „Mapa podsouborů LT 1: 10 000“ mění na „Mapa LT 1: 10 000 (1: 5 000)“.

Kapitola č. 18.1.5. – 5. etapa – Komplet - kompletní data LHP po schválení SSL

Předávaná data etapy5_komplet nebudou obsahovat v adresáři GISLHP geografická data _44LVS.BLK a 45PLT.BLK a v adresáři MAPALHP kartografická data PLT.BLK a TTXPLT.BLK. Naopak nově budou předávána v adresáři MAPALHP kartografická data TYP.BLK, TYX.BLK, obsahující linie hranic lesních typů, resp. texty s označením LT.

Ve složce RASTRY nebudou v rámci předání dat etapy4_FINAL a etapy5_KOMPLET předávány rastry ortofotomap.

Kapitola č. 18.3.3. – Třída č. 4 - Přírodní podmínky

Z důvodů změn v kapitole č.8 – LVS a kapitole č. 9 – PLT nebudou požadována geografická data LVS a PLT. Veškerý obsah této kapitoly je zrušen.

Kapitola č. 18.7. – Značky GIS LČR

Z tabulky jsou vypuštěny liniové i plošné objekty týkající se LVS nebo PLT.

Článek 4 **Změny v příloze č. 2 smlouvy – Katalog výstupů**

V celém textu přílohy č. 2 smlouvy o dílo – Katalog výstupů se nahrazuje text: „č. 83/96 Sb.“ textem „č. 298/2018 Sb.“

Kapitola č. 1.1. – Hospodářská kniha

Zrušen text a tabulka týkající se podsouboru lesních typů.

U položky CHS změněn text na:

CHS je určen zařazením SLT, resp. specifických LT dle přílohy č.2 vyhlášky č.298/2018 Sb.

Kapitola č. 1.3.1. Textová část LHP za LHC

Bod 1.3.1.2.7. nahrazen tímto textem: Charakteristiky LT (tabulka)

Kapitola č. 2.2.1. Mapa v jednotném listokladu

V tabulce se mapa PLT nahrazuje LT

Kapitola č. 2.3.3. – Mapa PLT 1: 10 000

V názvu kapitoly se nahrazuje mapa PLT mapou LT a variantně se doplňuje měřítko 1: 5 000.

Původní text se nahrazuje tímto novým textem:

Mapa lesních typů (typologická mapa) je dodávána ve dvou paré po jednotlivých revírech, nebo polesích. Tato mapa je skládaná na pěšinky nebo v celokladu. Mapa se vyhotovuje se soutiskem s ostatními majetky. Je možné ji vyhotovit ve dvou variantách:

A) Bez barevného zobrazení ploch LT

Tato varianta typologické mapy má charakter obrysové mapy bez barevného zobrazení ploch.

B) S barevným zobrazením ploch LT.

Tato varianta typologické mapy má proti předchozí variantě plochy LT zobrazeny barevně v souladu s tabulkou „Přehled lesních typů a souborů lesních typů v ČR“.

Kapitola č. 2.6.6. – Mapa PLT 1: 10 000

V názvu kapitoly se nahrazuje mapa PLT mapou LT a doplňuje se variantně měřítko 1: 5 000

Původní text se nahrazuje tímto novým textem:

Je určena jako podklad pro rozhodování o druhové skladbě při zalesňování a základní orientaci v lesnické typizaci stanovišť. Lze ji využít i jako podklad pro zakres grafické evidence holin vzniklých v průběhu platnosti LHP. Dále pomáhá při rozhodování o způsobu umístění těžebních prvků, směru přibližování dříví a trasování lesních cest.

Mapa lesních typů obsahuje hranice lesních typů a jejich popisy. Popisy jsou umístěny tak, aby byly čitelné (vzájemně i ve vztahu k podkladu obrysové mapy).

V mapách LT jsou zakresleny hranice přírodních lesních oblastí (PLO). Plochy PLO nejsou vybarveny. Uvnitř plochy PLO je uvedeno na každé mapě její označení.

V mapách LT jsou zakresleny hranice LVS. Plochy LVS nejsou vybarveny. Uvnitř plochy LVS je na každé mapě jeho označení.

Podkladem pro mapu LT je obrysová lesnická mapa s rastrem map SMO 1: 5 000. Rastr mapy SMO 1: 5 000 je vytištěn v odlišném šedém tónu než obrysová mapa. Součástí obrysové mapy jsou i značky pro hranici LHC a hranici revírů. Součástí mapy LT nejsou vrstevnice. Mapa LT se vyhotovuje v soutisku s okolními vlastníky.

Kapitoly č. 2.8.2., 2.8.3., 2.8.4. – Vzorník barev a značek pro liniové a bodové objekty a texty

V souvislosti s tiskem typologické mapy doplněny do výše uvedených kapitol tyto nové objekty:

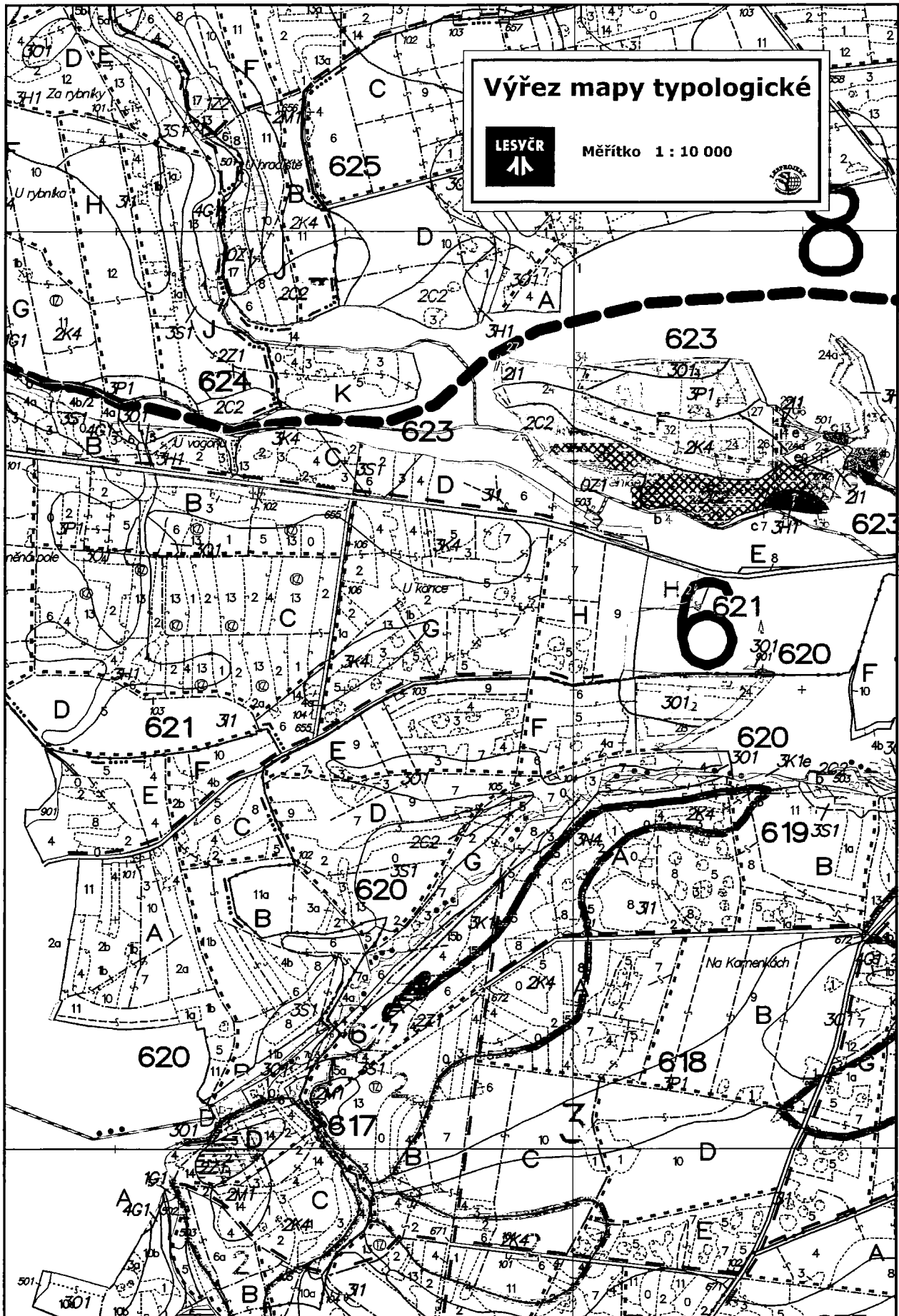
 2K3	63 – Odkazová linie pro LT	10620
---	----------------------------	-------

3B7e 3K1 25to 4P5	20, 60 – Lesní typy
-------------------	---------------------

Kapitola č. 2.8.16. – Vzor mapy PLT 1: 10 000

V názvu kapitoly se nahrazuje mapa PLT mapou LT a doplňuje se variantně měřítko 1: 5 000

Původní vzor mapy PLT 1: 10 000 se nahrazuje dvěma vzory, vyhotovenými pro obě varianty typologické mapy.

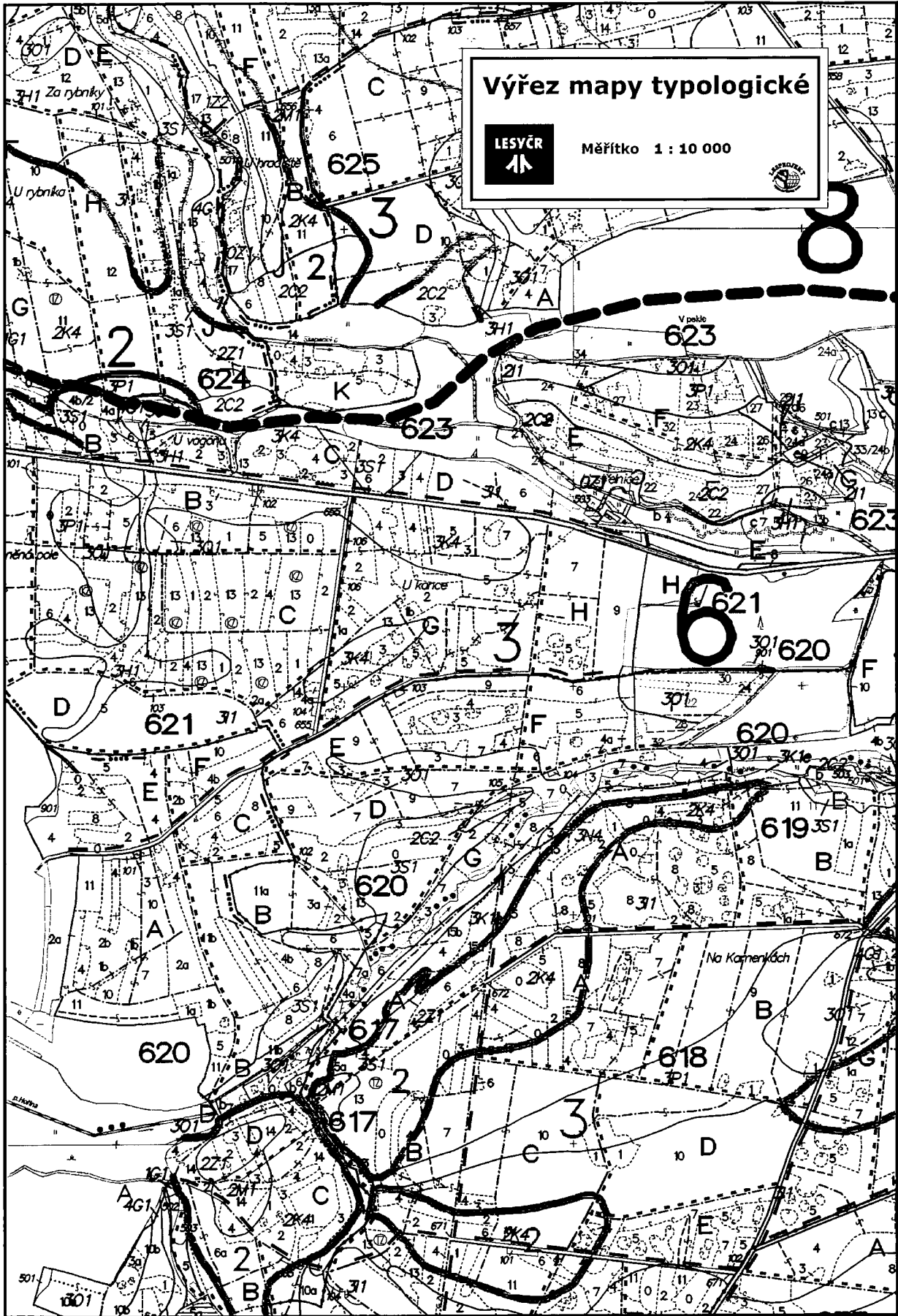


Výřez mapy typologické

LESYČR


Měřítko 1 : 10 000





Kapitola č. 2.8.22. – Legenda mapy obnovy lesa s PLT

V názvu kapitoly se PLT nahrazuje LT

Původní legenda se nahrazuje touto novou legendou:

Legenda																																																																																																		
0u, 0u1, 0u2...	Holiny pro následnou umělou obnovu cílovými dřevinami	<table border="1"> <tr><td>Chata</td><td>Přůhled</td><td>Přůhled</td><td>Suť</td></tr> <tr><td>Hřbitov</td><td>Lesní školka</td><td>Identifik. zdroj</td><td>Selektovaný zdroj</td></tr> <tr><td>Jehličnatý porost</td><td>Stučka</td><td>Kvalifik. zdroj</td><td>Kvalifik. zdroj</td></tr> <tr><td>Jeskyňe</td><td>Stavítka</td><td>Testovaný zdroj</td><td>Směs klanů</td></tr> <tr><td>Kosodřevina</td><td>Tábořiště</td><td>Semenný sad</td><td>Klan</td></tr> <tr><td>Kříž</td><td>Těžba rašelin</td><td>Kanál – směr toku</td><td>Ponor</td></tr> <tr><td>Křoví</td><td>Geodetický bod</td><td>Pramen</td><td>PHO 1. stupně</td></tr> <tr><td>Les bez hosp. význ.</td><td>IZP a PVP</td><td>Rybník</td><td>Studna</td></tr> <tr><td>Listnatý porost</td><td>Ústí štoly</td><td>Směr toku</td><td>Vyvěračka</td></tr> <tr><td>Lom</td><td>Včelín</td><td>Příslučka typologická</td><td></td></tr> <tr><td>Louka</td><td>Vyhlička</td><td></td><td></td></tr> <tr><td>Meteorologická stan.</td><td>Zahrada</td><td></td><td></td></tr> <tr><td>Mezník</td><td>Závrt</td><td></td><td></td></tr> <tr><td>Mraoviště</td><td>Zřícenina</td><td></td><td></td></tr> <tr><td>Mysiivna</td><td>Káta</td><td></td><td></td></tr> <tr><td>Neplodná půda</td><td>Skála malá</td><td></td><td></td></tr> <tr><td>Omá půda</td><td>Skála velká</td><td></td><td></td></tr> <tr><td>Ovocný sad</td><td>Skály</td><td></td><td></td></tr> <tr><td>Památný strom</td><td>Skrapy</td><td></td><td></td></tr> <tr><td>Park</td><td>Strž</td><td></td><td></td></tr> <tr><td>Pastvina</td><td></td><td></td><td></td></tr> <tr><td>Porník, mohyla</td><td></td><td></td><td></td></tr> <tr><td>Porost nerozlišený</td><td></td><td></td><td></td></tr> <tr><td>Propast</td><td></td><td></td><td></td></tr> </table>	Chata	Přůhled	Přůhled	Suť	Hřbitov	Lesní školka	Identifik. zdroj	Selektovaný zdroj	Jehličnatý porost	Stučka	Kvalifik. zdroj	Kvalifik. zdroj	Jeskyňe	Stavítka	Testovaný zdroj	Směs klanů	Kosodřevina	Tábořiště	Semenný sad	Klan	Kříž	Těžba rašelin	Kanál – směr toku	Ponor	Křoví	Geodetický bod	Pramen	PHO 1. stupně	Les bez hosp. význ.	IZP a PVP	Rybník	Studna	Listnatý porost	Ústí štoly	Směr toku	Vyvěračka	Lom	Včelín	Příslučka typologická		Louka	Vyhlička			Meteorologická stan.	Zahrada			Mezník	Závrt			Mraoviště	Zřícenina			Mysiivna	Káta			Neplodná půda	Skála malá			Omá půda	Skála velká			Ovocný sad	Skály			Památný strom	Skrapy			Park	Strž			Pastvina				Porník, mohyla				Porost nerozlišený				Propast			
Chata	Přůhled	Přůhled	Suť																																																																																															
Hřbitov	Lesní školka	Identifik. zdroj	Selektovaný zdroj																																																																																															
Jehličnatý porost	Stučka	Kvalifik. zdroj	Kvalifik. zdroj																																																																																															
Jeskyňe	Stavítka	Testovaný zdroj	Směs klanů																																																																																															
Kosodřevina	Tábořiště	Semenný sad	Klan																																																																																															
Kříž	Těžba rašelin	Kanál – směr toku	Ponor																																																																																															
Křoví	Geodetický bod	Pramen	PHO 1. stupně																																																																																															
Les bez hosp. význ.	IZP a PVP	Rybník	Studna																																																																																															
Listnatý porost	Ústí štoly	Směr toku	Vyvěračka																																																																																															
Lom	Včelín	Příslučka typologická																																																																																																
Louka	Vyhlička																																																																																																	
Meteorologická stan.	Zahrada																																																																																																	
Mezník	Závrt																																																																																																	
Mraoviště	Zřícenina																																																																																																	
Mysiivna	Káta																																																																																																	
Neplodná půda	Skála malá																																																																																																	
Omá půda	Skála velká																																																																																																	
Ovocný sad	Skály																																																																																																	
Památný strom	Skrapy																																																																																																	
Park	Strž																																																																																																	
Pastvina																																																																																																		
Porník, mohyla																																																																																																		
Porost nerozlišený																																																																																																		
Propast																																																																																																		
Op, Op1, Op2...	Holiny pro přirozenou obnovu cílovými dřevinami																																																																																																	
	Flochy okolních majetků																																																																																																	
	1. věkový stupeň																																																																																																	
	Vodní plochy																																																																																																	
102 B _b 12b	Barva linií a popisu okolních LHP a LHO																																																																																																	
101	Oddělení	-----																																																																																																
A	Dílec	-----																																																																																																
a, b	Porost	-----																																																																																																
12a, 11a	Porostní skupina	-----																																																																																																
120, 113	Bezlesí, ostatní a jiné pozemky	-----																																																																																																
Bezděkovská myt	Místní názvy	-----																																																																																																
Stěrkovna	Jiné názvy	-----																																																																																																
Pavíkov	Města, obce	-----																																																																																																
Dehetné	Osady	-----																																																																																																
Hurtovka	Samoty	-----																																																																																																
425	Mezníky	-----																																																																																																
430	Kóty, popis vrstevnic	-----																																																																																																
PP Červený kopec	Název a kategorie ZCHÚ	-----																																																																																																
	Hranice lesa	-----																																																																																																
	Hranice rozdělení	-----																																																																																																
	Hranice porostní skupiny	-----																																																																																																
	Hranice bezlesí, jiných a ost. pozemků	-----																																																																																																
	Cesta 3L – traktorová	-----																																																																																																
	Cesta 4L – ostatní	-----																																																																																																
	Průsek užší než 4m	-----																																																																																																
	Pěšina	-----																																																																																																
	Tok (vždy s vyznačením směru toku)	-----																																																																																																
	Vodní příkop, odvodňovací strouha	-----																																																																																																
	Hranice ků	-----																																																																																																
	Hranice podskupiny (vždy se stučkou)	-----																																																																																																
	Železnice	-----																																																																																																
	Most	-----																																																																																																
	Plot	-----																																																																																																
	Zlátka	-----																																																																																																
	Hranice dílce	-----																																																																																																
	Hranice oddělení	-----																																																																																																
	Hranice lesnického úseku	-----																																																																																																
	Hranice LHC	-----																																																																																																
	Hranice revítu, poleší	-----																																																																																																
	Hranice LS, LZ	-----																																																																																																
	Hranice ORP	-----																																																																																																
	Hranice kraje	-----																																																																																																
	Státní hranice	-----																																																																																																
	Lanovka	-----																																																																																																
	Elektrovod	-----																																																																																																
	Produktovod	-----																																																																																																
	Průsek nad 4 m šířky – kart.	-----																																																																																																
	Cesta 2L	-----																																																																																																
	Cesta 1L	-----																																																																																																
	Sílnice 1. tř., 2. tř., 3. tř.	-----																																																																																																
	Dálnice	-----																																																																																																
	Vrstevnice sílná, základní	-----																																																																																																
	Hranice přírodní lesní oblasti	-----																																																																																																
	Hranice lesů ochranných okolí LČR	-----																																																																																																
	Hranice lesů zvl. určení okolí LČR	-----																																																																																																
	Hranice národního parku	-----																																																																																																
	Hranice CHKO	-----																																																																																																
	Hranice 1. zóny CHKO	-----																																																																																																
	Hranice 2. zóny CHKO	-----																																																																																																
	Hranice ZCHÚ	-----																																																																																																
	Hranice PHO 1. stupně	-----																																																																																																
	Hranice PHO 2. stupně	-----																																																																																																
	Hranice pásma minerálních vod	-----																																																																																																
	Hranice evropsky významné lokality	-----																																																																																																
	Hranice ptačí oblasti	-----																																																																																																
	Lesní typy a jejich hranice	-----																																																																																																

Kapitola č. 2.8.26. – Legenda mapy PLT

V názvu kapitoly se nahrazuje PLT LT.

Původní legenda se nahrazuje touto novou legendou:

Legenda			
	Vodní ploha		Chata
			Propast
			Prutník
18	Přírodní lesní oblast		Páslučka
3 4	Lesní vegetační stupeň		Lesní škotka
301 377	Lesní typ		Slučka
101	Oddělení		Stavítka
A	Dílec		Tábořiště
a, b	Porost		Těž rašeliny
12a, 11a	Porostní skupina		Geodet. bod
120, 113	Bezlesí, ostatní a jiné pozemky		TZP a PVP
<i>Bezděkovská myš</i>	Místní názvy		Ústí stoly
Štěrkovna	Jiné názvy		Včelín
Pavíkov	Města, obce		Vyhlička
Dehetné	Osady		Výstavek
Hurtovka	Samoty		Zahrada
425	Mezníky		Závrt
430	Kóty, popis vrstevnic		Zřícenina
	Hranice lesa		Kóta
	Hranice rozdělení		Skála malá
	Hranice porostní skupiny		Skála velká
	Hranice bezlesí, jiných a ost. pozemků		Skály
	Cesta 3L – traktorová		Šrapy
	Cesta 4L – ostatní		Hranice LS, LZ
	Průsek užší než 4m		Hranice ORP
	Pěšina		Hranice kraje
	Tok (vždy s vyznačením směru toku)		Státní hranice
	Vodní příkop, odvodňovací strouha		Lanovka
	Hranice ků		Elektrovod
	Hranice podskupiny (vždy se slučkou)		Produktovod
	Železnice		Průsek nad 4 m šířky – kart.
	Plot		Cesta 2L
	Zátka		Cesta 1L
	Hranice dílce		Silnice 1. tř., 2. tř., 3. tř.
	Hranice oddělení		Dálnice
	Hranice lesnického úseku		Most
	Hranice LHC		Hranice lesních typů
	Hranice revíru, poleš		Hranice lesních vegetačních stupňů
			Hranice přírodní lesní oblasti
		101 A a 14	Barva ploch, linií a textů okrajích LHP a LHO

Kapitola č. 2.8.27. – Tabulka souborů a podsouborů lesních typů

Tabulka soubory a podsouborů lesních typů, včetně vysvětlivek se ruší a nahrazuje se tabulkou lesních typů (viz níže), která je v souladu s novou vyhláškou č. 298/2018.

Tabulka lesních typů

LVS	vřetina						kysel						smíšená					
	chudá	kyselá	kyselá kornatá	kyselá hlinitá	světlá	světlá kornatá	světlá	světlá kornatá	světlá	světlá kornatá	světlá	světlá kornatá	světlá	světlá kornatá	světlá	světlá kornatá		
10	10Z																	
9	9Z 9Y		9K									9R						
8	8Z 8Y		8M 8K 8N	8S 8T								8R						
7	7Z 7Y		7M 7K 7N	7S 7T								7R						
6	6Z 6Y		6M 6K 6N 6I	6S 6T	6B 6H								6R		7R			
5	5Z 5Y		5M 5K 5N 5I	5S 5T	5B 5W 5H							5R						
4	4X 4Z 4Y		4M 4K 4N 4I	4S 4T	4B 4W 4H							4R		3R				
3	3X 3Z 3Y		3M 3K 3N 3I	3S 3T	3B 3W 3H							3R						
2	2X 2Z 2Y		2M 2K 2N 2I	2S 2T	2B 2W 2H							2R						
1	1X 1Z		1M 1K 1N 1I	1S 1T	1B 1H							1R						
0	0X	0Z 0Y	0M 0K 0N	0C								0R						

Zpracoval ÚHÚL Brandýs nad Labem

Článek 5 Ostatní ujednání


1. Ustanovení smlouvy, která nejsou tímto dodatkem dotčena, zůstávají v platnosti.
2. Obě smluvní strany prohlašují, že si tento dodatek před jeho podpisem přečetly a že byl uzavřen po vzájemném projednání jako projev jejich svobodné vůle, určitě, vážně a srozumitelně. Na důkaz uvedeného připojují své vlastnoruční podpisy.
3. Tento dodatek nabývá platnosti dnem podpisu obou smluvních stran a účinnosti dnem uveřejnění v registru smluv dle zákona č. 340/2015 Sb., o zvláštních podmínkách účinnosti některých smluv, uveřejňování těchto smluv a o registru smluv (zákon o registru smluv), ve znění pozdějších předpisů. Obě smluvní strany jsou s uveřejněním tohoto dodatku včetně metadat srozuměny. Uveřejnění tohoto dodatku v registru smluv zajistí objednatel.
4. Tento dodatek je vyhotoven ve dvou stejnopisech; po jednom pro každou smluvní stranu.

Za objednatele: 18 -12- 2019


Za zhotovitele:

V Hradci Králové dne

v BUDEJOVICÍCH dne 20.12.2019



Lesy České republiky, s.p.
Ing. Josef Vojáček
generální ředitel



Lesnifo CZ, a.s.
Ing. Jiří Kocáb
předseda představenstva

DIC: CZ25161644

