

## Dodatek č. 6

ke Smlouvě o dílo ze dne 12. 6. 2015

### Smluvní strany:

#### Objednatel č. 1:

Česká republika – Státní pozemkový úřad, Krajský pozemkový úřad pro Středočeský kraj a hlavní město Praha, Pobočka Rakovník

#### Adresa:

Lubenská 2250, 269 01 Rakovník

#### V smluvních záležitostech oprávněn jednat:

██████████, vedoucí pobočky KPÚ pro Středočeský kraj, Pobočka Rakovník

#### V technických záležitostech oprávněn jednat:

██████████ odborný rada KPÚ pro Středočeský kraj, Pobočka Rakovník

#### Bankovní spojení:

##### Číslo účtu:

██████████  
IČ/DIČ: 01312774/ CZ01312774

(dále jen „objednatel č. 1“)

#### Objednatel č. 2:

Ředitelství silnic a dálnic České republiky

#### Adresa:

Na Pankráci 546/56, 145 05 Praha 4 - Nusle

#### V smluvních záležitostech oprávněn jednat:

██████████, ředitel ŘSD ČR  
Správa Karlovy Vary, Závodní 369/82,  
360 06 Karlovy Vary

#### V technických záležitostech oprávněn jednat:

#### Bankovní spojení:

##### Číslo účtu:

██████████  
IČ/DIČ: 659 93 390/ CZ65993390

(dále jen „objednatel č. 2“)

a

#### Zhotovitel:

##### Adresa:

##### Zastoupený:

██████████, jednatelem

Ve smluvních záležitostech oprávněn jednat: ██████████

V technických záležitostech oprávněn jednat: ██████████

##### Bankovní spojení:

##### Číslo účtu:

██████████  
IČ/DIČ: 25227751/CZ25227751

(dále jen „zhotovitel“)  
Tímto dodatkem se mění smlouva o dílo uzavřená na zhotovení návrhu jednoduchých pozemkových úprav v katastrálním území **Nové Strašecí**, okres Rakovník (dále jen smlouva).

**1) Příloha č. 1 ke Smlouvě o dílo JPÚ Nové Strašecí se upravuje následovně:**

**3.4. Vytyčení pozemků dle zapsané DKM**

Mění se celkový počet MJ tj. **100 a nahrazuje se skutečným počtem MJ tj. 74.** V této návaznosti se mění i cena. Stávající cena **40.000,- Kč bez DPH** (100 MJ x 400,00 Kč/MJ) se nahrazuje novou cenou **29.600 Kč bez DPH** (74 MJ x 400,00 Kč/MJ).

Cena za etapu 3.4. (Vytyčení pozemků dle zapsané DKM) se mění z původní částky **40.000,- Kč bez DPH a nahrazuje se cenou novou 29.600,- Kč bez DPH.**

**Odůvodnění:**

Pobočka požádala zpracovatele před předáním prací o provedení kalkulace počtu měrných jednotek dle skutečně provedených prací. Na základě sdělení zhotovitele (dopis ze dne 7. 11. 2019) byl upřesněn počet měrných jednotek a bylo zjištěno, že skutečný rozsah prací (měrných jednotek) bude rozdílný, než je uvedeno v SOD (méně práce).


**Odůvodnění:**

p. Lenka Šedinová již není zaměstnancem ŘSD ČR.

- **Ostatní ustanovení smlouvy se nemění.**
- **Tento dodatek nabývá platnosti a účinnosti dnem podpisu poslední smluvní stranou.**
- **Tento dodatek byl sepsán v šesti stejnopisech, každý s platností originálu, z nichž každá smluvní strana obdrží po dvou výtiscích.**

V Rakovníku dne ..... 25. 11. 2019


**Z a o b j e d n a t e l e č. 1:**

 **ŘÍDÍCÍ ÚŘAD**  
Úřad pro Středočeský kraj  
Pobočka Rakovník

vedoucí Pobočky Rakovník

V Plzni dne ..... 25. 11. 2019


**Z a z h o t o v i t e l e:**

 **ř. o.**  
0 Plzeň  
4  
25227751

ředitel GEO Hrubý spol. s r.o.

V Karlových Varech dne ..... 25. 11. 2019

**Z a o b j e d n a t e l e č. 2:**



ředitel ŘSD ČR Správa Karlovy Vary



## Příloha č. 1 ke Smlouvě o dílo - JPÚ Nové Strašecí

	Hlavní celek / dílčí část	MJ	Počet MJ	Cena za MJ bez DPH v Kč	Cena bez DPH celkem v Kč	Termín ukončení
<b>3.1.</b>	<b>Přípravné práce</b>					
3.1.1.	Revize stávajícího bodového pole	■	■	■	■	■
	Doplnění stávajícího bodového pole	■	■	■	■	■
3.1.2.	Podrobné zaměření polohopisu v obvodu JPU mimo trvalé porosty a v trvalých porostech	■	■	■	■	■
3.1.3.	Rozbor současného stavu	■	■	■	■	■
3.1.4.	Upřesnění obvodu JPÚ - zjišťování hranic pozemků na hranicích obvodu JPU, geometrické plány na upřesněný obvod JPU, předepsaná stabilizace dle vyhl. č. 357/2013 Sb.	■	■	■	■	■
3.1.5.	Zjišťování hranic pozemků neřešených dle §2 zákona, včetně potřebných geometrických plánů na hranici mezi řešenými a neřešenými pozemky dle §2 zákona	■	■	■	■	■
3.1.6.	Dokumentace k soupisu nároků vlastníků pozemků	■	■	■	■	■
	<b>Přípravné práce celkem (3.1.1.-3.1.6.) bez DPH v Kč</b>				■	■
<b>3.2.</b>	<b>Návrhové práce</b>					
3.2.1.	Vypracování plánu společných zařízení	■	■	■	■	■
3.2.1.1.	Předběžný inženýrsko geologický průzkum pro opatření sloužící k zpřístupnění pozemků	■	■	■	■	■
	Předběžný inženýrsko geologický průzkum pro vodohospodářská a protierozní opatření	■	■	■	■	■
3.2.1.2.	Výškopisné zaměření zájmového území v obvodu KoPÚ v trvalých a mimo trvalé porosty	■	■	■	■	■
3.2.1.3.	Potřebné podélné a příčné profily liniových staveb PSZ pro stanovení plochy záboru půdy stavbami	■	■	■	■	■
3.2.1.4.	Potřebné podélné a příčné profily vodohospodářských PSZ pro stanovení plochy záboru půdy stavbami	■	■	■	■	■
3.2.2.	Vypracování návrhu nového uspořádání pozemků k vystavení dle §11 odst. 1 zákona	■	■	■	■	■
3.2.3.	Předložení kompletní dokumentace nového uspořádání pozemků	■	■	■	■	■
	<b>Návrhové práce celkem (3.2.1.-3.2.3.) bez DPH v Kč</b>				■	■
<b>3.3</b>	<b>Mapové dílo</b>	■	■	■	■	■
	<b>Mapového dílo celkem (3.3.) bez DPH v Kč</b>				■	■
<b>3.4.</b>	<b>Vytyčení pozemků dle zapsané DKM</b> Vytyčování hranic pozemků dle zapsané DKM v souladu s §87 až §92 vyhl.č. 357/2013 Sb.	■	■	■	■	■
	<b>Vytyčení pozemků dle zapsané DKM celkem (3.4.) bez DPH v Kč</b>				■	■

