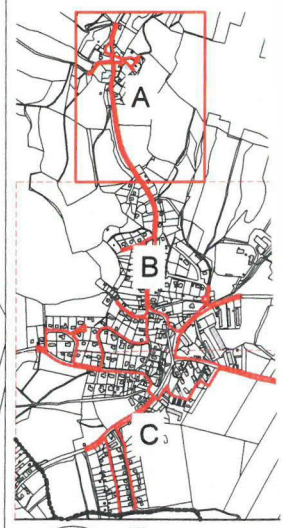



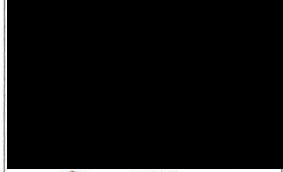
- Legenda**
- hranice řešeného území
 - hranice katastrálního území
 - stávající objekty dle KN
 - pozemky ve vlastnictví obce Chudеров
 - pozemky ve vlastnictví Ústeckého kraje
 - pozemky ve vlastnictví ČR
 - ve správě Státního pozemkového úřadu
 - pozemky ve vlastnictví ČR
 - ve správě Pověřené OSV, s.p.
 - pozemky v soukromém vlastnictví
 - optický kabel - řasy v zářivých a rozsvícených prostorách (75%) / ochranné pásmo 1m
 - optický kabel - řasy v zastřešených komunikacích / výhledem / ochranné pásmo 1m
 - optický kabel - řasy v zářivých dílnách / ochranné pásmo 1m
 - optický kabel - řízeňe protáčky pod komunikací / ochranné pásmo 1m
 - optický spříštěný koncentrátor - podnikavec PPSM120 820x1210x320 (š x v x h) + sčíslo 003N120 620x940x120

Chudеров 654736

Chudеровec 654744



AKCE
 Armpol GPOM síť Chudеров / Chudеровec
 n.č. Chudеров 654736 a Chudеровec 654744



DOKUMENTACE
 pro územní rozhodnutí

DATUM: říjen 2019
 MĚŘÍTKO: 1:1000

MĚNO VYKRESU: katastrální situace - část A
 ČÍSLO VYKRESU: C.02.a

C
 situační výkresy

