

T . .

2019124200¹⁰⁹¹³⁰⁻⁰⁰⁰⁻⁰⁰

Smlouva o zřízení služebnosti č. 109130-000-00

Smluvní strany:

Městská část Praha-Libuš

zastoupena: Mgr. Jiřím Koubkem, starostou
se sídlem: Libušská 35/200, 142 00 Praha 4 – Libuš
IČ: 00231142
DIČ: CZ00231142
bankovní spojení: ČS Praha 4
číslo účtu: 29022 - 2000691349/0800
plátce DPH

(dále jen „povinný“)

a

T-Mobile Czech Republic a.s.

se sídlem: Praha 4 - Chodov, Tomíčková 2144/1, 148 00
zastoupená: Jiřím Tomšů, na základě pověření
IČ: 64949681
DIČ: CZ64949681
zápis v OR: Městský soud v Praze, oddíl B., vložka 3787
bankovní spojení: KB Praha 2
číslo účtu: 192235200217/0100
plátce DPH

(dále jen „oprávněný“)

(oprávněný a povinný dále společně také „smluvní strany“ nebo jednotlivě „smluvní strana“)

uzavírají v souladu s ustanovením § 1746 odst. 2 a § 1257 násl. zákona č. 89/2012 Sb., občanský zákoník, ve znění pozdějších předpisů (dále jen „občanský zákoník“), jakož i ustanovením § 104 zákona č. 127/2005 Sb., o elektronických komunikacích, ve znění pozdějších předpisů (dále jen „ZEK“) tuto

smlouvu o zřízení služebnosti

(dále jen „Smlouva“)

Smluvní strany, vědomy si svých závazků v této Smlouvě obsažených a s úmyslem být touto Smlouvou vázány, dohodly se na následujícím znění Smlouvy:

ČI. I **Úvodní ustanovení**

- 1.1 Povinný prohlašuje, že je právnickou osobou řádně založenou a existující podle českého právního řádu, splňuje veškeré podmínky a požadavky v této Smlouvě stanovené a je oprávněn tuto Smlouvu uzavřít a řádně plnit závazky v ní obsažené.
- 1.2 Oprávněný prohlašuje, že je právnickou osobou řádně založenou a existující podle českého právního řádu, splňuje veškeré podmínky a požadavky v této Smlouvě stanovené a je oprávněn tuto Smlouvu uzavřít a řádně plnit závazky v ní obsažené.
- 1.3 Každá ze smluvních stran prohlašuje, že není v úpadku ani v likvidaci, nebylo vůči ní zahájeno trestní řízení, ani insolvenční řízení a návrh na zahájení insolvenčního řízení se smluvní stranou nebyl zamítnut pro nedostatek jejího majetku.
- 1.4 Hlavní město Praha je výlučným vlastníkem a povinný vykonává svěřenou správu nemovitostí ve vlastnictví obce následujících nemovitostí:
 - 1.4.1 pozemků parc. č. 439/1 (ostatní plocha – ostatní komunikace), parc. č. 439/3 (ostatní plocha – ostatní komunikace), parc. č. 429/15 (ostatní plocha – ostatní komunikace) a parc. č. 1122 (ostatní plocha - ostatní komunikace), zapsaných na LV č. 849;jež se nacházejí v obci Praha, katastrálním území Libuš a jež jsou zapsány v katastru nemovitostí vedeném Katastrálním úřadem pro hlavní město Prahu, Katastrální pracoviště Praha (dále jen „**Dotčené pozemky**“).
- 1.5 Oprávněný je oprávněn podle příslušných ustanovení ZEK zřizovat a provozovat nadzemní a podzemní vedení komunikační sítě. Oprávněný vybudoval na části Dotčených pozemcích telekomunikační síť, která je stavbou pod označením „Připojení objektů FTTS Praha 4 – 3. stavba na síť TMCZ“ (dále jen „**Stavba**“).

ČI. II **Účel Smlouvy**

- 2.1 Účelem této Smlouvy je dohoda smluvních stran na podmínkách umístění a provozu Stavby na Dotčených pozemcích v souladu s ustanovením § 104 ZEK a v rozsahu sjednaném v této Smlouvě.

ČI. III **Předmět Smlouvy**

- 3.1 Povinný zřizuje ve prospěch oprávněného na základě geometrického plánu č. 1800-88/2019 a geometrického plánu č. 1802-101/2019, které tvoří společně Přílohu č. 1 této Smlouvy, vyhotovených Ing. Jiřím Loulou, Jakubská 387/11, Cheb (dále jen „**Geometrické plány**“), služebnost dle ustanovení § 104 ZEK spočívající ve:



- 3.1.1 strpění zřízení, umístění, provozování, údržby, opravy, modernizace a rozvoje Stavby včetně veškerých obslužných zařízení nutných k provozu Stavby (dále jen „Zařízení“) na části Dotčených pozemků, a to v rozsahu specifikovaných Geometrickými plány;
- 3.1.2 strpění vstupu a vjezdu motorovými vozidly oprávněného, jeho zaměstnanců, osob jím pověřených nebo jeho dodavatelů na Dotčené pozemky za účelem běžného provozu, kontroly, provádění údržby, oprav, modernizace a rozvoje Stavby včetně Zařízení;
- 3.1.3 zdržení se činností bránících běžnému provozu Stavby včetně Zařízení nebo činností, které by vedly nebo mohly vést k poškození Stavby včetně Zařízení.

(dále jen „služebnost“).

- 3.2 Oprávněný právo odpovídající služebnosti sítě přijímá a povinný je povinen toto právo strpět.
- 3.3 Služebnost však nezahrnuje oprávnění rozšiřovat jeho rozsah nad rozsah vymezený touto smlouvou (např. umístit vyšší počet vedení) jejíž součástí jsou výše uvedené geometrické plány. K jakémukoliv rozšíření nad tento rozsah je třeba předem uzavřít novou smlouvou popř. si oprávněný musí vyžádat předchozí písemný souhlas povinného. V případě porušení tohoto ustanovení je oprávněný kromě povinnosti uvést do souladu faktický stav se stavem právním povinen zaplatit povinnému smluvní pokutu v částce 25.000,- Kč.
- 3.4 Oprávněný se zavazuje poskytnout povinnému úplatu za zřízení služebnosti ve výši a za podmínek stanovených touto Smlouvou.
- 3.5 Povinný má právo na odstoupení od Smlouvy a zrušení Služebnosti, a to za podmínky, že do tří (3) let od uzavření Smlouvy nabude ze strany Oprávněného zahájeno uskutečňování účelu této Smlouvy. Odstoupením se Smlouva ruší s účinky ex nunc, přičemž toto odstoupení je účinné doručením písemného projevu této vůle oprávněnému.

Čl. IV

Cena a platební podmínky

- 4.1 Smluvní strany se dohodly, že oprávněný zaplatí povinnému cenu služebnosti ve výši **49 134,40 Kč**, plus 21% DPH **10 318,22 Kč** celkem **59 452,62 Kč** a cenu za vypracování znaleckých posudků ve výši **8 000,- Kč** (není plátce DPH). Celková úplata za zřízení služebnosti a znaleckých posudků je **67 452,62 Kč** (dále jen „Úplata“).
- 4.2 Úplata včetně DPH bude povinným vyfakturována poté, kdy bude oprávněnému doručena tato Smlouva o zřízení služebnosti opatřená pravomocným rozhodnutím Katastrálního úřadu pro hlavní město Prahu, Katastrální pracoviště Praha, o provedení vkladu služebnosti dle této Smlouvy do katastru nemovitostí, a to na základě faktury – daňového dokladu, kterou povinný pošle oprávněnému.
- 4.3 Lhůta splatnosti faktury – daňového dokladu, a tedy i lhůta splatnosti Úplaty je sjednána na 60 kalendářních dnů ode dne doručení faktury oprávněnému.
- 4.4 Faktura musí obsahovat náležitosti daňového dokladu uvedené v zákoně č. 235/2004 Sb., o dani z přidané hodnoty, ve znění pozdějších předpisů, musí v ní

být uvedeno číslo Smlouvy. Pokud nebude faktura obsahovat stanovené náležitosti nebo v ní nebudou správně uvedené požadované údaje, je oprávněný oprávněn vrátit ji povinnému ve lhůtě její splatnosti s uvedením chybějících náležitostí nebo nesprávných údajů. V takovém případě se přeruší běh lhůty splatnosti a nová lhůta splatnosti počne běžet doručením opravené faktury povinnému.

- 4.5 Peněžité částky se platí bankovním převodem na účet druhé smluvní strany uvedený ve faktuře. Peněžítá částka se považuje za zaplacenou dnem, kdy byla odepsána z účtu odesílatele ve prospěch účtu příjemce.
- 4.6 Neuhradí-li oprávněný Úplatu sjednanou dle odst. 4.1 této Smlouvy povinnému řádně a včas, je povinný oprávněn požadovat po oprávněném úrok z prodlení ve výši 0,03% z dlužné částky za každý započatý den prodlení.

Čl. V

Další práva a povinnosti

- 5.1 Smluvní strany jsou povinny počínat si tak, aby nepoškozovaly majetek druhé smluvní strany.
- 5.2 Oprávněný se zavazuje při provozu Stavby, a dále po celou dobu platnosti a účinnosti této Smlouvy, dodržovat veškeré právní předpisy ČR.
- 5.3 Povinný bere na vědomí, že se na režim provozu a údržby Stavby vztahují ustanovení ZEK.
- 5.4 Náklady spojené s provozem, obsluhou, údržbou, opravami a případnými rekonstrukcemi Stavby na Dotčených pozemcích vyžádané oprávněným hradí oprávněný, vyžádané povinným hradí povinný, nedohodnou-li se smluvní strany jinak.
- 5.5 Oprávněný je oprávněn provádět stavební úpravy, plánované opravy či rekonstrukci Stavby na Dotčených pozemcích. V takovém případě je povinen v předstihu před jejich provedením písemně ohlásit povinnému, vyjma havárií, které oprávněný písemně oznámí povinnému do třiceti (30) pracovních dnů od jejich zjištění.
- 5.6 Úpravy a práce na Dotčených pozemcích, které mohou mít vliv na Stavbu oprávněného nebo na přístup k ní například v případě potřeby jejich oprav či údržby, je povinný povinen v dostatečném předstihu před jejich provedením písemně ohlásit oprávněnému a koordinovat tyto úpravy a práce s oprávněným tak, aby byly minimalizovány vlivy takových úprav a prací na služebnost a majetek oprávněného, vyjma havárií, které povinný písemně oznámí oprávněnému do třiceti (30) pracovních dnů od jejich zjištění.
- 5.7 Oprávněný se zavazuje zajistit bezpečný průchod po Dotčeném pozemku při provádění jakýchkoliv prací.
- 5.8 Povinný je povinen neprodleně oznámit oprávněnému vznik jakékoli újmy či hrozbu vzniku jakékoli újmy na majetku oprávněného a uhradit oprávněnému újmu vzniklou na majetku oprávněného v důsledku činnosti povinného nebo povinným pověřených osob.
- 5.9 Oprávněný je povinen nahradit povinnému veškerou škodu způsobenou výhradně oprávněným v souvislosti se služebností, kterou bude povinný povinen nahradit

jakékoliv třetí osobě, a to do čtrnácti (14) pracovních dnů ode dne doručení písemné výzvy povinného.

- 5.10 Povinný má právo na poskytnutí dokumentace ke Stavbě v podobě Geometrických plánů.
- 5.11 Ode dne účinnosti této Smlouvy je oprávněný oprávněn užívat Dotčené pozemky v rozsahu stanoveném služebností dle Smlouvy.

Čl. VI

Zpracování osobních údajů

- 6.1 V souvislosti s uzavřením a plněním Smlouvy dochází ke zpracování osobních údajů fyzické osoby jednající za druhou smluvní stranu nebo fyzické osoby zapojené do procesu plnění smlouvy (dále společně jako „**Subjekt údajů**“), a to pro účely:
- 6.1.1 uzavírání a plnění smlouvy;
 - 6.1.2 vnitřní administrativní potřeby;
 - 6.1.3 ochrana majetku a osob;
 - 6.1.4 ochrana právních nároků;
 - 6.1.5 tvorba statistik a evidencí;
 - 6.1.6 plnění zákonných povinností.
- 6.2 Právními důvody ke zpracování jsou oprávněné zájmy (účely uvedené v bodech 6.1.1 až 6.1.5) a plnění právních povinností (účel uvedený v bodě 6.1.6) správce.
- 6.3 Zpracovávanými osobními údaji jsou identifikační a kontaktní údaje, pracovní či korporátní zařazení a záznamy komunikace. V případě přístupu do informačních systémů správce, jsou zpracovávány další údaje, o čemž bude Subjekt údajů poučen v rámci přidělení přístupu.
- 6.4 Smluvní strany se zavazují informovat Subjekt údajů (své zaměstnance, pracovníky atp.) o tom, že jejich údaje jsou druhou smluvní stranou, která je v pozici správce, zpracovávány, a to zejména v rozsahu čl. 13 a násl. Obecného nařízení o ochraně osobních údajů č. 2016/679.

Čl. VII

Vklad do katastru nemovitostí

- 7.1 Smluvní strany berou na vědomí, že služebnost vznikne vkladem do katastru nemovitostí s právními účinky ke dni podání návrhu na vklad. Smluvní strany se dohodly, že návrh na vklad práva odpovídajícího služebnosti na základě této Smlouvy do katastru nemovitostí vypracuje a podá ke Katastrálnímu úřadu pro hlavní město Prahu, Katastrální pracoviště Praha, povinný.
- 7.2 Náklady spojené se vkladem služebnosti do katastru nemovitostí ponese oprávněný.

- 7.3 Smluvní strany se zavazují poskytnout si vzájemně součinnost v řízení před katastrálním úřadem, zejména doložit potřebné doklady za účelem vkladu služebnosti dle této Smlouvy do katastru nemovitostí.
- 7.4 Smluvní strany se zavazují pro případ neplatnosti nebo neúčinnosti nebo nevymahatelnosti některého ujednání této Smlouvy nebo pro případ, kdy podle této Smlouvy katastrální úřad neprovede vklad služebnosti do katastru nemovitostí, nahradit příslušná ujednání této Smlouvy ustanoveními platnými, účinnými či vymahatelnými, případně uzavřít smlouvu novou tak, aby nejlépe odpovídala vůli účastníků projevéné v této Smlouvě a aby byla listinou způsobilou k provedení vkladu služebnosti dle této Smlouvy do katastru nemovitostí, a to nejpozději do čtrnácti (14) pracovních dnů ode dne vzniku takovéto právní skutečnosti.
- 7.5 Služebnost bude zavazovat případně právní nástupce obou smluvních stran.

Čl. VIII

Rozhodné právo a řešení sporů

- 8.1 Práva a povinnosti smluvních stran vyplývající z této Smlouvy se řídí právními předpisy českého právního řádu.
- 8.2 Smluvní strany se zavazují vyvinout maximální úsilí k odstranění vzájemných sporů vzniklých na základě Smlouvy nebo v souvislosti s ní, včetně sporů o její výklad či platnost a usilovat o smírné vyřešení těchto sporů nejprve prostřednictvím jednání kontaktních osob nebo pověřených zástupců, a to na základě výzvy k jednání učiněné písemně a adresované druhé smluvní straně, ve které bude dostatečně podrobně vymezen předmět konkrétního případného sporu.
- 8.3 Veškeré spory, které se smluvním stranám nepodaří vyřešit smírnou cestou, budou řešeny věcně příslušným soudem České republiky. Nestanoví-li zákon výlučnou místní příslušnost soudu, dohodly se smluvní strany, že pro všechny spory vyplývající z této Smlouvy bude místně příslušným obecný soud oprávněného.

Čl. IX

Závěrečná ustanovení

- 9.1 Tato Smlouva nabývá platnosti a účinnosti dnem podpisu oběma smluvními stranami. Tato Smlouva představuje úplnou dohodu smluvních stran o předmětu této Smlouvy.
- 9.2 Podmiňuje-li zákon č. 340/2015 Sb., o registru smluv, ve znění pozdějších předpisů (dále jako „ZRS“), nabytí účinnosti Smlouvy jejím uveřejněním v registru smluv dle ZRS, pak bez ohledu na ostatní smluvní ustanovení nabude Smlouva účinnosti nejdříve okamžikem jejího uveřejnění v registru smluv dle ZRS. Pokud Smlouva podléhá povinnosti uveřejnit ji v registru smluv, tak v souladu se ZRS, se povinný zavazuje, že Smlouvu uveřejní do třiceti (30) dnů ode dne podpisu Smlouvy oběma smluvními stranami, přičemž v rámci uveřejnění Smlouvy v registru smluv začerní veškeré osobní údaje v této Smlouvě obsažené.
- 9.3 Pokud by se kterékoli ustanovení této Smlouvy ukázalo být neplatným nebo nevynutitelným, nebo se jím stalo po uzavření této Smlouvy, pak tato skutečnost nepůsobí neplatnost ani nevynutitelnost ostatních ustanovení této Smlouvy, nevyplyvá-li z donucujících ustanovení právních předpisů jinak. Smluvní strany se

zavazují bez zbytečného odkladu po výzvě kterékoliv smluvní strany takové neplatné či nevynutitelné ustanovení nahradit platným a vynutitelným ustanovením, které je svým obsahem nejbližší účelu neplatného či nevynutitelného ustanovení.

- 9.4 Obsah práv a povinností smluvních stran z této Smlouvy se vykládá v prvé řadě vždy podle jazykového vyjádření jednotlivých ustanovení této Smlouvy. K úmyslu jednajících lze přihlídnout, jen není-li v rozporu s jazykovým vyjádřením a současně pokud jednající s tímto úmyslem prokazatelně seznámil druhou smluvní stranu ještě před uzavřením smlouvy. K tomu, co předcházelo uzavření smlouvy, se v takovém případě přihlíží, jen u dohod a smluv, na které tato Smlouva výslovně odkazuje a není-li to v rozporu s obsahem anebo smyslem a účelem této Smlouvy.
- 9.5 Veškeré změny této Smlouvy mohou být učiněny pouze formou písemného dodatku podepsaného oběma smluvními stranami. Dodatek se vždy stává nedílnou součástí této Smlouvy.
- 9.6 Smluvní strany prohlašují, že tato Smlouva vyjadřuje jejich úplné a výlučné vzájemné ujednání týkající se daného předmětu této Smlouvy. Okamžikem nabytí účinnosti této Smlouvy pozbývají platnosti veškerá ústní a písemná ujednání mezi smluvními stranami, týkající se předmětu této Smlouvy, s výjimkou dohod a smluv, na které tato Smlouva výslovně odkazuje. Právní jednání smluvních stran z této Smlouvy vyvolává jen ty právní následky, které jsou v ní vyjádřeny, jakož i právní následky plynoucí ze zákona.
- 9.7 Smluvní strany se dohodly, že tato smlouva je veřejně přístupnou listinou ve smyslu zák. č. 106/1999 Sb., o svobodném přístupu k informacím, ve znění pozdějších předpisů. Tato Smlouva bude zapsána do centrální evidence smluv. Smluvní strany prohlašují, že veškeré skutečnosti v této Smlouvě uvedené nejsou obchodním tajemstvím ve smyslu ust. § 504 Občanského zákoníku a vyslovují souhlas s tím, aby tato Smlouva, jakož i její případné dodatky, byla bez dalšího zveřejněna.
- 9.8 Smluvní strany výslovně sjednávají, že uveřejnění této smlouvy v registru smluv dle zákona č. 340/2015 Sb., o zvláštních podmínkách účinnosti některých smluv, uveřejňování těchto smluv a o registru smluv (zákon o registru smluv) zajistí Městská část Praha-Libuš.
- 9.9 Povinný na sebe přebírá nebezpečí změny okolností pro případ, že by se po uzavření této smlouvy změnila okolnosti do té míry, že se plnění podle této smlouvy stane pro něj obtížnější a současně se vzdává práva podat návrh soudu na změnu smlouvy ve smyslu § 1766 odst. 1 občanského zákoníku.
- 9.10 V případě, že dojde k trvalé změně vyvolávající hrubý nepoměr mezi zatížením služební věci a výhodou oprávněného, vzdává se povinný práva domáhat se omezení nebo zrušení služebnosti.
- 9.11 Veškerá práva a povinnosti vyplývající z této Smlouvy přecházejí, pokud to povaha těchto práv a povinností nevyklučuje, na právní nástupce smluvních stran.



9.12 Nedílnou součástí Smlouvy tvoří tyto přílohy:

Příloha č. 1: Geometrický plán č. 1800-88/2019 a Geometrický plán č. 1802-101/2019

Příloha č. 2: Usnesení Rady MČ Praha-Libuš č. 313/2019 ze dne 2. 12. 2019

Příloha č. 3: Pověření Jiřího Tomšů

9.13 Tato Smlouva byla vyhotovena a smluvními stranami podepsána ve třech (3) stejnopisech, přičemž jeden (1) stejnopis obdrží každá ze smluvních stran a jeden (1) stejnopis opatřený úředně ověřenými podpisy je určený pro vklad do katastru nemovitostí.

Smluvní strany prohlašují, že si tuto Smlouvu přečetly, že s jejím obsahem souhlasí a na důkaz toho k ní připojují svoje podpisy.

Oprávněný

Povinný

v 17.12.2019 dne 17-12-2019

v 17.12.2019 dne 17.12.2019



T-Mobile Czech Republic a.s.

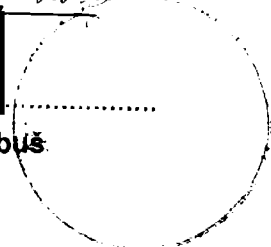
Městská část Praha-Libuš

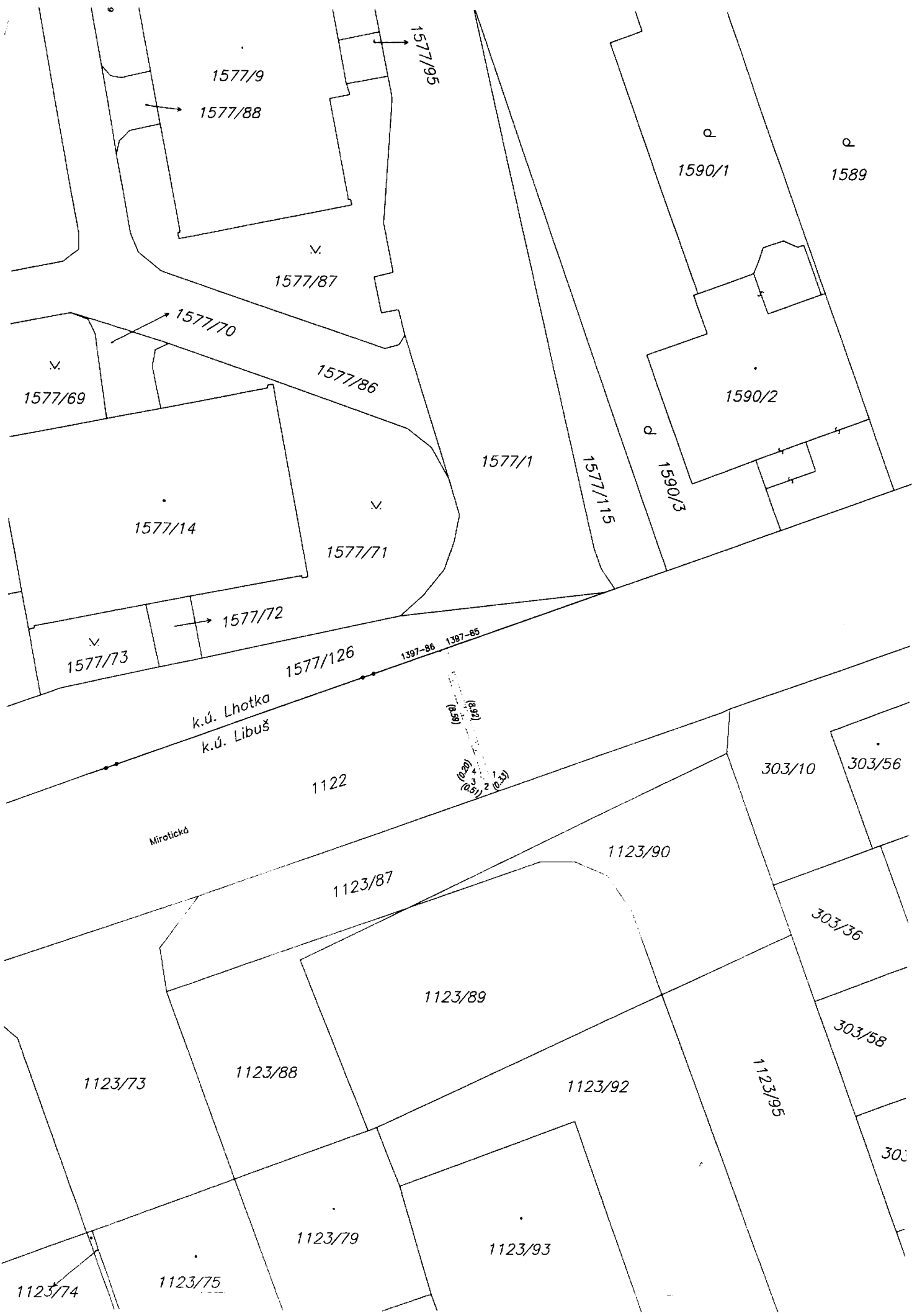
Jiří Tomšů
na základě pověření

Mgr. Jiří Koubek
starosta



T-Mobile Czech Republic a.s.
Tomáškova 2144/1
148 00 Praha 4
IČ: 249 49 681, DIČ: CZ24949681





VÝKAZ DOSAVADNÍHO A NOVÉHO STAVU ÚDAJŮ KATASTRU NEMOVITOSTÍ


Dosavadní stav				Nový stav										
Označení pozemku parc. číslem	Výměra parcely		Druh pozemku Způsob využití	Označení pozemku parc. číslem	Výměra parcely		Druh pozemku Způsob využití	Typ stavby Způsob využití	Způsob určení výměry	Porovnání se stavem evidence právních vztahů				
	ha	m ²			ha	m ²				Díl přechází z pozemku označeného v katastru nemovitostí	dřívejší poz. evidenci	Číslo listu vlastnictví	Výměra dílu ha m ²	
1122										1122	849			

Oprávněný : dle smlouvy

Druh věcného břemene : dle smlouvy

Seznam souřadnic (S–JTSK)

Číslo bodu	Souřadnice pro zápis do KN			Poznámka
	Y	X	kód kv.	
<i>k.ú. Lhotka</i>				
1397–85	741522.37	1051448.12	3	
1397–86	741522.84	1051448.29	3	
<i>k.ú. Libuš</i>				
1	741519.43	1051456.54	3	
2	741519.64	1051456.80	3	
3	741520.10	1051456.58	3	
4	741520.01	1051456.40	3	


GEOMETRICKÝ PLÁN pro vymezení rozsahu věcného břemene k části pozemku	Geometrický plán ověřil úředně oprávněný zeměměřický inženýr:	Stejnopis ověřil úředně oprávněný zeměměřický inženýr:
	Jméno, příjmení: Ing. Jiří Loula	Jméno, příjmení: Ing. Jiří Loula
	Číslo položky seznamu úředně oprávněných zeměměřických inženýrů: 1911/2000	Číslo položky seznamu úředně oprávněných zeměměřických inženýrů: 1911/2000
	Dne: 13.9.2019 Číslo: 103/2019	Dne: 23.9.2019 Číslo: 89/2019
Náležitostmi a přeanotací odpovídá právním předpisům.		Tento stejnopis odpovídá geometrickému plánu v elektronické podobě uloženému v dokumentaci katastrálního úřadu.
Vyhotovitel: Ing. Jiří Loula IČO : 124 81 831	Katastrální úřad souhlasí s označováním parcel.	
Číslo plánu: 1800–88/2019	KÚ pro hlavní město Prahu KP Praha Petra Kopecská PGP-4278/2019-101 2019.09.18 07:05:02 CEST	
Okres: Praha		
Obec: Praha		
Kat. území: Libuš		
Mapový list: Praha 6–5/32		
Dosavadním vlastníkům pozemků byla poskytnuta možnost seznámit se v terénu s průběhem navrhovaných nových hranic, které byly označeny předepsaným způsobem:		

VÝKAZ DOSAVADNÍHO A NOVÉHO STAVU ÚDAJŮ KATASTRU NEMOVITOSTÍ

Dosavadní stav			Nový stav												
Označení pozemku parc. číslem	Výměra parcely		Druh pozemku Způsob využití	Označení pozemku parc. číslem	Výměra parcely		Druh pozemku Způsob využití	Typ stavby	Způsob určení Způsob využití výměr	Porovnání se stavem evidence právních vztahů					
	ha	m ²			ha	m ²				Díl přechází z pozemku označeného v katastru nemovitostí	dřívější poz. evidenci	Číslo listu vlastnictví	Výměra dílu		Označení dílu
												ha	m ²		
429/3												429/3		988	
429/15												429/15		849	
429/36												429/36		988	
439/1												439/1		849	
439/3												439/3		849	
1144/1												1144/1		461	
1146												1146		461	

Oprávněný : dle smlouvy

Druh věcného břemene : dle smlouvy

GEOMETRICKÝ PLÁN pro vymezení rozsahu věcného břemene k části pozemku	Geometrický plán ověřil úředně oprávněný zeměměřický inženýr.	Stejnopis ověřil úředně oprávněný zeměměřický inženýr.
	Jméno, příjmení: Ing. Jiří Loula	Jméno, příjmení: Ing. Jiří Loula
	Číslo položky seznamu úředně oprávněných zeměměřických inženýrů: 1911/2000	Číslo položky seznamu úředně oprávněných zeměměřických inženýrů: 1911/2000
	Dne: 12.10.2019 Číslo: 123/2019	Dne: 15.10.2019 Číslo: 103/2019
Náležitosti a přesnosti odpovídá právním předpisům.	Tento stejnopis odpovídá geometrickému plánu v elektronické podobě uloženému v dokumentaci katastrálního úřadu.	
Vyhotovitel: Ing. Jiří Loula [redacted] IČO : 124 81 831	Katastrální úřad souhlasí s očištváním parcel.	
Číslo plánu: 1802-101/2019	KÚ pro hlavní město Prahu KP Praha Jitka Němcová PGP-4790/2019-101 2019.10.15 14:41:23 CEST	
Okres:		
Obec: Praha		
Kat. území: Libuš		
Mapový list: Praha 6-5/43, 6-6/21	Ověření stejnopisu geometrického plánu v listinné podobě.	
Dosavadním vlastníkům pozemků byla poskytnuta možnost seznámit se v terénu s průběhem navrhovaných nových hranic, které byly označeny předepsaným způsobem.		

det. "C"



488

435

Q
436

439/1

Q
438

437

490

690

det. "B"

1144/1

Dobronická

det. "A"

1146

Q
545

Q
550

549





429/7

429/35

429/36

det. "G"

429/15

429/3

441/2

429/28

429/17

429/13

429/26

429/46

429/49

det. "F"

V Koutě

439/3

439/2

431/1

430/1

434

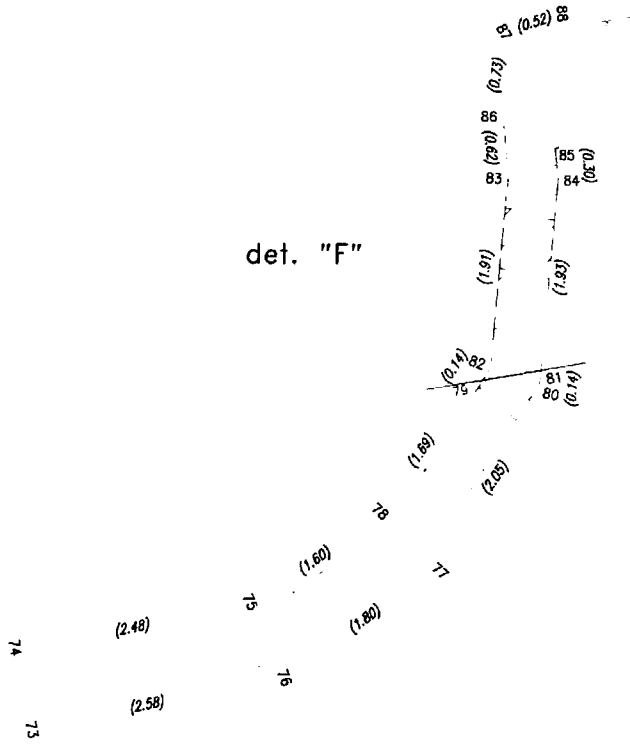
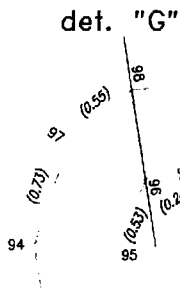
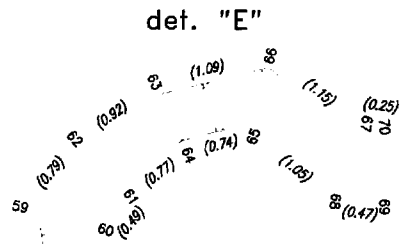
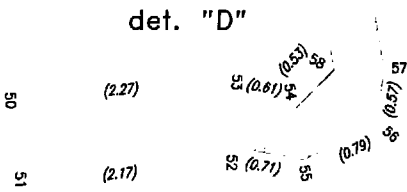
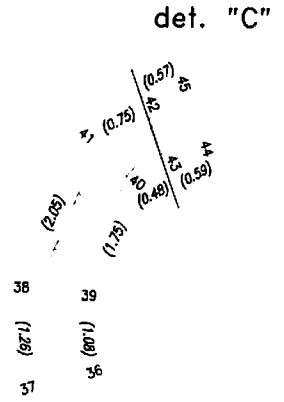
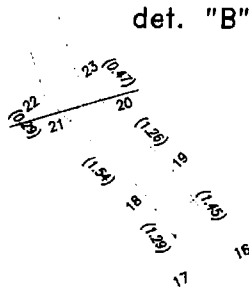
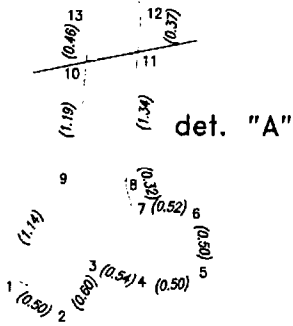
431/2

429/1

430/2

430/3

433



Seznam souřadnic (S-JTSK)

Č. bodu	Souřadnice pro zápis do KN			Poznámka	Č. bodu	Souřadnice pro zápis do KN			Poznámka
	Y	X	kód kv.			Y	X	kód kv.	
1	740837.33	1052010.23	3		70	740822.93	1051934.09	3	
2	740836.89	1052010.47	3		71	740814.91	1051932.58	3	
3	740836.60	1052009.95	3		72	740814.81	1051933.08	3	
4	740836.10	1052010.15	3		73	740800.63	1051930.49	3	
5	740835.60	1052010.09	3		74	740800.73	1051929.99	3	
6	740835.66	1052009.59	3		75	740798.30	1051929.52	3	
7	740836.18	1052009.58	3		76	740798.10	1051929.98	3	
8	740836.28	1052009.28	3		77	740796.64	1051928.92	3	
9	740836.77	1052009.24	3		78	740797.00	1051928.58	3	
10	740836.68	1052008.05	3		79	740796.09	1051927.16	3	
11	740836.17	1052007.94	3		80	740795.53	1051927.20	3	
12	740836.14	1052007.57	3		81	740795.51	1051927.06	3	
13	740836.64	1052007.59	3		82	740796.01	1051927.04	3	
14	740837.05	1052004.47	3		83	740795.85	1051925.14	3	
15	740836.55	1052004.37	3		84	740795.35	1051925.14	3	
16	740837.77	1051999.57	3		85	740795.38	1051924.84	3	
17	740838.23	1051999.79	3		86	740795.91	1051924.52	3	
18	740838.97	1051998.73	3		87	740795.79	1051923.80	3	
19	740838.61	1051998.39	3		88	740795.29	1051923.64	3	
20	740839.53	1051997.53	3		89	740786.50	1051922.23	3	
21	740840.09	1051997.68	3		90	740786.65	1051923.46	3	
22	740840.30	1051997.48	3		91	740785.99	1051923.12	3	
23	740839.86	1051997.20	3		92	740785.84	1051920.95	3	
24	740841.19	1051993.15	3		93	740786.34	1051920.93	3	
25	740841.67	1051993.31	3		94	740788.42	1051908.85	3	
26	740842.94	1051990.03	3		95	740787.90	1051908.89	3	
27	740842.48	1051989.85	3		96	740787.68	1051908.41	3	
28	740846.49	1051978.37	3		97	740788.19	1051908.16	3	
29	740846.97	1051978.53	3		98	740787.77	1051907.81	3	
30	740847.96	1051975.83	3		99	740787.48	1051908.28	3	
31	740847.50	1051975.65	3		100	740780.95	1051907.39	3	
32	740851.80	1051963.59	3		101	740781.03	1051906.89	3	
33	740852.28	1051963.75	3		102	740779.13	1051906.56	3	
34	740853.91	1051959.18	3		103	740779.05	1051907.06	3	
35	740853.43	1051959.02	3		104	740772.99	1051906.00	3	
36	740855.91	1051951.63	3		105	740773.05	1051905.50	3	
37	740856.41	1051951.73	3		106	740771.20	1051905.36	3	
38	740856.50	1051950.47	3		107	740771.16	1051905.86	3	
39	740856.00	1051950.55	3						
40	740855.29	1051948.95	3						
41	740855.69	1051948.59	3						
42	740855.03	1051948.23	3						
43	740854.87	1051948.71	3						
44	740854.35	1051948.43	3						
45	740854.53	1051947.95	3						
46	740846.23	1051946.43	3						
47	740846.15	1051946.93	3						
48	740837.55	1051945.41	3						
49	740837.65	1051944.91	3						
50	740828.29	1051942.94	3						
51	740828.21	1051943.44	3						
52	740826.05	1051943.25	3						
53	740826.03	1051942.75	3						
54	740825.43	1051942.85	3						
55	740825.35	1051943.37	3						
56	740824.64	1051943.03	3						
57	740824.56	1051942.47	3						
58	740825.06	1051942.47	3						
59	740826.40	1051934.76	3						
60	740825.86	1051934.90	3						
61	740825.55	1051934.52	3						
62	740825.89	1051934.16	3						
63	740825.15	1051933.61	3						
64	740824.93	1051934.07	3						
65	740824.21	1051933.89	3						
66	740824.09	1051933.35	3						
67	740823.18	1051934.06	3						
68	740823.38	1051934.54	3						
69	740822.91	1051934.59	3						

POVĚŘENÍ

Společnost T-Mobile Czech Republic a.s., se sídlem v Praze 4, Tomíčkova 2144/1, PSČ 149 00, IČ 64949681 (dále jen „Společnost“), zastoupená představenstvem, tímto p o v ě ř u j e níže uvedeného zaměstnance:

Jiřího TOMŠŮ

aby za Společnost jednal, zastupoval ji, uzavíral nájemní a jiné smlouvy (zejména smlouvy o zřízení věcného břemene) k zajištění nemovitostí pro umístění, výstavbu nadzemních a podzemních komunikačních vedení veřejné komunikační sítě včetně jejich opěrných nebo vytyčovacích bodů, vnitřních komunikačních vedení a jiných staveb a instalaci elektronického komunikačního zařízení Společnosti jakožto podnikatele zajišťujícího veřejnou komunikační síť.

Na základě tohoto pověření je výše uvedený zaměstnanec rovněž oprávněn uzavírat smlouvy, jejichž předmětem je právo Společnosti užívat vnitřní komunikační vedení či elektronická komunikační zařízení třetích osob.

Na základě tohoto pověření je výše uvedený zaměstnanec oprávněn i k právním jednáním za Společnost vůči orgánům státní správy a samosprávy bez omezení, a to ve všech věcech týkajících se umístění, výstavby nadzemních a podzemních komunikačních vedení veřejné komunikační sítě včetně jejich opěrných nebo vytyčovacích bodů, vnitřních komunikačních vedení a jiných staveb a instalaci elektronického komunikačního zařízení Společnosti.


Pověřený zaměstnanec však není oprávněn majetek Společnosti převádět.

V takto vymezeném rozsahu jedná pověřený zaměstnanec po dobu pracovního poměru ve Společnosti samostatně. Zaměstnanec není oprávněn zmocnit ani jinak pověřit jinou osobu, aby místo něho jednala za Společnost.


Společnost výslovně prohlašuje a pověřený zaměstnanec bere na vědomí, že jakékoliv jednání zaměstnance, které by bylo v rozporu s právními předpisy, není v zájmu Společnosti a není ani považováno za jednání v rámci činnosti Společnosti.

Podpisování pověřeného zaměstnance se děje tak, že k napsané nebo vytištěné obchodní firmě či otisku razítka připojí pověřený zaměstnanec svůj podpis.

V Praze dne 20. března 2014




Mark Klein
předseda představenstva




Ing. Milan Vašina
člen představenstva


Toto pověření přijímám:



Jiří Tomšů



JUDr. Milena Králová
notářka v Praze




**OVĚŘOVACÍ
DOLOŽKA O VIDIMACI**

Ověřuji, že tento úplný opis
jedno listový
souhlasí doslovně s listinou
jedno listovou,
z níž byl pořízen.

v Praze dne 31.3.2014

EVA DAŇOVÁ
NOTÁŘSKÝ TAJEMNÍK
pověřený notářem
JUDr. Radimem Drášil



USNESENÍ RADY



č. 313/2019

Jednání R ze dne	Hlasování o usnesení			Přítomno	5
	pro	proti	zdržel se		
2. 12. 2019	5	0	0	Usnesení	přijato

Podpisy


místostarosta
Ing. Pavel Macháček


starosta
Mgr. Jiří Koubek

Založeno na Ú dne	3. 12. 2019	Založila		Podpis	
-------------------	-------------	----------	--	--------	--

Rada městské části Praha-Libuš:

1. **schvaluje** uzavření Smlouvy o zřízení věcného břemene se společností T-Mobile Czech Republic a.s., se sídlem Tomíčkova 2144/1, 148 00 Praha 4 - Chodov, IČ: 649 49 681 zapsaná v obchodním rejstříku vedeném Městským soudem v Praze, oddíl B, vložka 3787, na základě zrealizované stavby podzemního vedení komunikační sítě pod označením „Připojení objektů FTTS Praha 4 – 3. Stavba na síť TMCZ ” na pozemcích parc. č. 1122, parc. č. 439/1, 439/3 a 429/15 všechny v k. ú. Libuš, obec Praha, ve vlastnictví Hlavního města Prahy, svěřených do správy Městské části Praha-Libuš,
2. **pověřuje** starostu pana Mgr. Jiřího Koubka podpisem smlouvy, která je nedílnou součástí tohoto usnesení.