

**Pachtovní smlouva č. 29/18**

podle § 2332 a násl. zákona č. 89/2012 Sb., ve znění pozdějších předpisů  
a podle § 27 zákona č. 219/2000 Sb., ve znění pozdějších předpisů

---

*Smluvní strany:*

**Správa Národního parku Šumava**

se sídlem: 1. máje 260, 385 01 Vimperk

IČO: 00583171

*(dále jen „propachtovatel“)*

a

**Pavel Štěpánek**

Volary

ICO: 70936668

*(dále jen „pachtýř“)*

*(dále též jako „smluvní strany“)*

**I.**

**Předmět pachtu**

- 1) Česká republika je vlastníkem a propachtovatel ve smyslu zákona č. 219/2000 Sb., o majetku České republiky a jejím vystupování v právních vztazích, ve znění pozdějších předpisů (dále „zák. č. 219/2000 Sb.“) je příslušná hospodařit s nemovitostmi uvedenými v příloze č. 1. Tyto nemovitosti jsou zapsány v katastru nemovitostí vedeném Katastrálním úřadem pro Jihočeský kraj, Katastrální pracoviště v Prachaticích na LV 188 k.ú. Nová Pec, LV 79 k.ú. Želnavá.
- 2) Smluvní strany prohlašují, že tuto pachtovní smlouvu uzavírají k naplnění základní povinnosti státu stanovené při hospodaření s majetkem státu vyplývající z ust. § 14 odst. 1 zák. č., 219/2000 Sb., podle které je třeba využívat majetek státu účelně a hospodárně k plnění funkcí státu a k výkonu stanovených činností, protože v daném případě přenechání pozemků pachtýři podle této smlouvy představuje ten nejúčelnější možný způsob jejich využití ve smyslu naplnění jedné z funkcí státu právní úpravy, kterou je přispívat k

**udržení a obnově přírodní rovnováhy v krajině, k ochraně rozmanitosti forem života, přírodních hodnot a krás a k šetrnému hospodaření s přírodními zdroji.**

## **II. Účel pachtu**

- 1) Propachtovatel touto smlouvou přenechává pachtýři pozemky uvedené v příloze č. 1 (dále jen „předmět pachtu“), aby je užíval způsobem stanoveným touto smlouvou. Propachtovatel prohlašuje, že na předmětu pachtu nevážnou žádná práva nebo povinnosti, které by bránily řádnému užívání dle této smlouvy.
- 2) Pachtýř bude předmět pachtu užívat **za účelem zemědělského využití a k zabezpečení ochrany přírody a krajiny** v souladu se zák. č. 114/1992 Sb., v platném znění, v souladu s Plánem péče Národního parku Šumava ode dne jeho platnosti a účinnosti a v souladu se stanoveným zemědělským managementem vypracovaným odborem ochrany přírody a krajiny, který je nedílnou součástí této smlouvy.
- 3) Pachtýř současně prohlašuje, že je mu stav předmětu pachtu dobře znám a že je způsobilý užívání ke smluvenému účelu v souladu se zák. č. 114/1992 Sb., v platném znění.

## **III. Doba trvání pachtu a ukončení pachtu**

- 1) Tato pachtovní smlouva se uzavírá **na dobu určitou**, a to **od 1.1.2018 do 31.12.2019**.
- 2) Pachtovní vztah založený touto smlouvou zaniká uplynutím sjednané doby pachtu a před jejím uplynutím je možno jej ukončit písemnou dohodou smluvních stran, písemným odstoupením od smlouvy nebo písemnou výpovědí ze zákonných důvodů nebo z důvodů, které byly mezi smluvními stranami ujednány.
- 3) Propachtovatel je oprávněn před skončením dohodnuté doby pachtu ukončit pachtovní smlouvu výpovědí podle ustanovení § 27 odst. 2 zákona č. 219/2000 Sb., o majetku České republiky a jejím vystupování v právních vztazích, ve znění pozdějších předpisů (dále také jako ZMS), jestliže pachtýř nebude řádně a včas plnit své povinnosti vyplývající z této smlouvy a jejích příloh. Výpovědní doba v tomto případě trvá jeden měsíc a počíná běžet dnem doručení výpovědi pachtýři.
- 4) Propachtovatel je dále oprávněn před skončením dohodnuté doby pachtu jednostranně ukončit pachtovní smlouvu výpovědí dle ustanovení § 27 odst. 2 ZMS, jestliže předmět pachtu nebo jeho část bude propachtovatel potřebovat k plnění funkcí státu nebo jiným úkolům v rámci své působnosti nebo stanoveném předmětu činnosti. Výpovědní lhůta činí v tomto případě jeden měsíc a počíná běžet první den měsíce následujícího po doručení výpovědi pachtýři.
- 5) Propachtuje-li pachtýř předmět pachtu nebo jeho část jinému, přenechá-li jej či jeho část jinému k užívání, změní-li hospodářské určení předmětu pachtu, anebo způsob jeho užívání nebo požívání bez propachtovatelova předchozího písemného souhlasu, může propachtovatel vypovědět pacht bez výpovědní doby. V tomto případě končí smlouva dnem doručení výpovědi pachtýři.
- 6) Výpověď smlouvy musí být v písemné formě, za doručenou se považuje dnem, kdy ji pachtýř převezme. Pokud si pachtýř výpověď nepřevzme, považuje se tato za doručenou

patnáctým dnem po té, co se dostala do dispoziční sféry pachtýře na shora uvedené adrese nebo na jiné adrese, kterou pachtýř uvedl jako adresu kontaktní.

- 7) Propachtovatel je oprávněn před skončením dohodnuté doby pachtu jednostranně ukončit pachtovní smlouvu odstoupením od smlouvy, jestliže bude pachtýř v prodlení s úhradou pachtovného po dobu delší jak 1 měsíc.
- 8) Odstoupení od smlouvy musí mít písemnou formu a považuje se za doručené dnem, kdy je pachtýř převezme. Pokud si pachtýř odstoupení od smlouvy nepřevzme, považuje se toto za doručené patnáctým dnem po té, co se dostalo do dispoziční sféry pachtýře na shora uvedené adrese nebo na jiné adrese, kterou pachtýř uvedl jako adresu kontaktní. Odstoupením od smlouvy se smlouva ruší s účinky ode dne doručení.
- 9) V den skončení pachtu předá pachtýř propachtovateli předmět pachtu řádně vyklizený. Pachtýř je povinen předat předmět pachtu ve stavu v jakém jej převzal s přihlédnutím k obvyklému opotřebení.
- 10) Pokud nebude propachtovatel potřebovat předmět pachtu ani po uplynutí sjednané doby pachtu, lze pacht prodloužit anebo sjednat znovu, avšak pouze na dobu v trvání nejdéle 8 let (podle § 27 odst. 2 zák. č. 219/2000 Sb., ve znění pozdějších předpisů). Jednání o prodloužení pachtu iniciuje kterákoli smluvní strana nejpozději 1 měsíc před ukončením platnosti stávající smlouvy.

#### IV. Pachtovné

- 1) **Roční pachtovné** za pozemky propachtované k zemědělskému využití a údržbě přírody a krajiny (podle zák. č. 229/91 Sb., v platném znění) se stanovuje na základě dohody smluvních stran na částku 0,04 Kč/m<sup>2</sup>/rok. K této ceně se připočítává částka odpovídající **aktuální** dani z nemovitosti. Poplatníkem daně z nemovitosti je propachtovatel - dle zák. č. 338/1992 Sb., v platném znění. K výši pachtovného **bude účtována daň z přidané hodnoty** ve výši stanovené platnými a účinnými předpisy.

Celková výše ročního nájemného činí celkem: **20270,-- Kč**, tj. slovy dvacetisícdvěstěsedmdesátkorunčeských.

- 2) Pachtovné bude pachtýřem hrazeno na účet propachtovatele vedený [redacted] a základě propachtovatelem vystavené faktury. Pachtýř se zavazuje zaplatit pachtovné v plné výši vždy do data splatnosti uvedeného na faktuře. Za den úhrady pachtovného se považuje připsání platby na účet propachtovatele.
- 3) Nezaplatí-li pachtýř pachtovné v uvedeném termínu splatnosti na faktuře, je propachtovatel oprávněn účtovat pachtýři za každý započatý den prodlení smluvní úrok ve výši 0,05% z fakturované částky.
- 4) Výši pachtovného lze dodatkem k pachtovní smlouvě upravit, vyjdou-li najevo skutečnosti ovlivňující výši pachtovného nebo v důsledku změn právních norem upravujících výši pachtovného apod.
- 5) V případě prodlení s placením pachtovného delší než 30 dnů má propachtovatel právo od této pachtovní smlouvy odstoupit.

- 6) Propachtovatel se může rozhodnout, že se u pachtu nemovité věci jiným plátcům pro účely uskutečňování jejich ekonomických činností uplatňuje daň z přidané hodnoty.

## V.

### Práva a povinnosti smluvních stran

- 1) Pachtýř se zavazuje užívat předmět pachtu pouze ke stanovenému účelu tak, jak je uvedeno v čl. I této smlouvy a za podmínek stanovených speciálním managementem v příloze č. 2. Pro jakoukoliv změnu ve způsobu užívání předmětu pachtu je nezbytně nutný písemný souhlas propachtovatele. Pachtýř se dále zavazuje, že předmět pachtu nepropachtuje třetí osobě, nebude na předmětu pachtu provádět žádné úpravy ani budovat stavby dočasného či trvalého charakteru bez předchozího písemného souhlasu propachtovatele.
- 2) Při užívání předmětu pachtu se pachtýř bude chovat tak, aby propachtovateli nevznikla žádná škoda. Pokud pachtýř svým jednáním škodu způsobí, zavazuje se vzniklou škodu uhradit jak propachtovateli, tak i uhradit poškození případné třetí strany, a to v plném rozsahu vzniklé škody.
- 3) Pachtýř není oprávněn na předmětu pachtu, bez předchozího písemného souhlasu propachtovatele, vysazovat žádné rostliny ani dřeviny.
- 4) Pachtýř bude trpět služebnosti spojené s nemovitostmi, jež jsou předmětem pachtu.
- 5) Propachtovatel je oprávněn kontrolovat dodržování účelu využití.
- 6) Pachtýř je povinen pečovat o skruže (zejména o jejich poklopy), jsou-li na propachtovaných pozemcích umístěny. Dále je povinen propachtovatele neprodleně upozornit na chybějící nebo poškozené poklopy na skružích.
- 7) Propachtovatel se může rozhodnout, že se u pachtu nemovité věci jiným plátcům pro účely uskutečňování jejich ekonomických činností uplatňuje daň z přidané hodnoty.

## VI.

### Závěrečná ustanovení

- 1) Vztahy smluvních stran se řídí českým právem, zejména pak příslušnými ustanoveními zákona č. 89/2012 Sb., občanský zákoník, v platném znění, zákona č. 219/2000 Sb., o majetku České republiky a jejím vystupování v právních vztazích, ve znění pozdějších předpisů, zákonem č. 114/1992 Sb., o ochraně přírody a krajiny, ve znění pozdějších předpisů, příp. dalšími souvisejícími předpisy.
- 2) Nedílnou součástí této smlouvy jsou:
  - příloha č. 1 - předmět pachtu
  - příloha č. 2 - zemědělský management
  - příloha č. 3 - ortofotomapa s vyznačením zemědělského managementu
- 3) Smlouvu lze měnit pouze formou písemných, oboustranně podepsaných a vzestupně očíslovaných dodatků. Bez dodržení těchto podmínek není změna smlouvy platná.
- 4) Pachtýř bere na vědomí, že propachtovatel je dle § 2 odst. 1 zákona č. 340/2015 Sb., o zvláštních podmínkách účinnosti některých smluv, uveřejňování těchto smluv a o registru smluv (zákon o registru smluv), v platném znění, povinným subjektem, na jehož smlouvy se vztahuje povinnost uveřejnění v registru smluv. Smluvní strany si tímto ujednávají, že

uveřejnění dle tohoto zákona zajistí objednatel způsobem, v rozsahu a ve lhůtách z něho vyplývajících. Pro účely uveřejňování smluvní strany současně shodně prohlašují, že žádnou část této smlouvy nepovažují za své obchodní tajemství bránící jejímu uveřejnění. Ujednání dle tohoto odstavce se vztahují i na všechny případné dodatky k této smlouvě, jejichž prostřednictvím je tato smlouva měněna či ukončována

- 5) Oprávnění a závazky vyplývající z této smlouvy přecházejí v plném rozsahu i na právní nástupce obou smluvních stran.
- 6) Tato smlouva je vypracována ve třech stejnopisech, z nichž každý má platnost originálu. Pachtýř obdrží jedno a propachtovatel dvě vyhotovení.
- 7) Případná neplatnost některého ujednání smlouvy nemá vliv na platnost ostatních ustanovení. Strany smlouvy se v tomto případě zavazují poskytnout si vzájemnou součinnost k uzavření dodatku ke smlouvě, kde bude neplatná část smlouvy nahrazena novým ujednáním, a to ve lhůtě do 14 dnů poté, co tato potřeba vyvstane.
- 8) Smluvní strany prohlašují, že si tuto smlouvu před jejím podepsáním přečetly a s jejím obsahem souhlasí v plném rozsahu. Dále prohlašují, že tato smlouva byla uzavřena svobodně, vážně a srozumitelně, nikoliv v tísní nebo za nápadně nevýhodných podmínek, a na důkaz toho připojují své podpisy.
- 9) Smlouva nabývá platnosti a účinnosti v případě uveřejnění v registru smluv dle zákona o registru smluv, v ostatních případech dnem podpisu oprávněnými osobami smluvních stran.

Ve Vimperku dne ..... 11.2. 2018 .....

<i>Katastrální území</i>	<i>parcela KN</i>	<i>druh pozemku</i>	<i>výměra pachtu (m<sup>2</sup>)</i>	<i>výměra KN (m<sup>2</sup>)</i>
Nová Pec	988	ostatní plocha	6472	28769
Nová Pec	1025/8	ostatní plocha	3097	14613
Nová Pec	1027/1	ostatní plocha	6448	41832
Nová Pec	1029	ostatní plocha	927	1385
Želnavá	233/1	TTP	20761	24603
Želnavá	233/2	ostatní plocha	318	436
Želnavá	234	TTP	2477	3978
Želnavá	236	orná půda	747	89821
Želnavá	322	TTP	9881	17049
Želnavá	335/2	TTP	12234	33889
Želnavá	337	ostatní plocha	2002	11554
Želnavá	352/1	ostatní plocha	14792	30261
Želnavá	354/4	ostatní plocha	292	2780
Želnavá	354/5	ostatní plocha	1826	9332
Želnavá	405/3	ostatní plocha	3797	3758
Želnavá	405/7	orná půda	60	60
Želnavá	405/18	orná půda	60	54
Želnavá	405/19	orná půda	102	7999
Želnavá	405/26	orná půda	365	992
Želnavá	405/27	orná půda	329	4532
Želnavá	405/29	orná půda	765	16311
Želnavá	405/30	orná půda	173	2612
Želnavá	405/31	orná půda	1848	5889
Želnavá	409/1	ostatní plocha	29423	30318
Želnavá	411/1	orná půda	969	3560
Želnavá	412	ostatní plocha	3165	3090
Želnavá	415/1	ostatní plocha	1861	2384
Želnavá	415/4	ostatní plocha	1957	2044
Želnavá	415/7	ostatní plocha	170	174
Želnavá	416/2	ostatní plocha	156	198
Želnavá	416/4	ostatní plocha	205	346
Želnavá	417/3	ostatní plocha	2027	2429
Želnavá	419/1	ostatní plocha	208	2533
Želnavá	420/1	TTP	1714	2018
Želnavá	420/3	ostatní plocha	1409	1565
Želnavá	448/2	ostatní plocha	34	48
Želnavá	454/1	ostatní plocha	466	10529
Želnavá	455/1	ostatní plocha	2081	2152
Želnavá	455/2	ostatní plocha	3570	3551
Želnavá	455/4	ostatní plocha	1012	1178
Želnavá	455/7	ostatní plocha	2061	2045
Želnavá	462/12	vodní plocha	63	53
Želnavá	462/14	vodní plocha	158	156
Želnavá	462/16	vodní plocha	154	160

Želnavá	462/18	vodní plocha	84	194
Želnavá	462/36	vodní plocha	199	210
<b>celkem</b>			<b>142919</b>	

## Zemědělský management na pozemcích nebo jejich částech v k.ú. Stožec, Želnavá, a Nová Pec

Pavel Štěpánek

Správa Národního parku Šumava (dále jen „Správa“) vyžaduje jakožto propachtovatel předmětných pozemků jejich pravidelnou údržbu kosením a pastvou dobytka na částech vyznačených v mapové příloze této smlouvy. Zemědělský management je zde vyznačen na všech pozemcích na území Národního parku Šumava využívaných k zemědělské činnosti pachtýřem této pachtovní smlouvy bez ohledu na vlastnické vztahy. U pozemků, které nejsou předmětem pachtovní smlouvy, má navržený management doporučující charakter.

Plochy označené č. 1 a 2 jsou podmáčená stanoviště, zvoleným managementem na těchto lokalitách je **seč křovinořezem či pomocí ručně vedené mechanizace** v termínu **od 15.7. do 7.9.** Po seči je nutné posekanou hmotu na ploše neponechávat, ale vzápětí odvést.

Na plochách označených č. 3 – 8 je určen management **mechanizovaná seč** v termínu **do 31.7.** Plochy č. 3, 6, 7 a 8 lze následně **přepást** a to **po 15.8.**

Na plochách označených č. 9 - 17 je určen management **extenzivní pastva ovcí**, případně koz. U plochy č. 9 je zvolený management **kombinace seče s pastvou**. Tam kde to podmínky dovolí, je vhodné plochu alespoň jednou ročně pokosit, zbytek přepásat.

### **Managementy – obecná pravidla:**

U všech pozemků s výskytem **invazních druhů rostlin**, jedná se zejména o lupinu mnoholistou, je třeba dbát na redukci populace a zabránit rozšiřování tohoto druhu. Rostliny tohoto druhu je nutno vytrhávat či kosit s následným odstraněním biomasy před odkvětem a vysemeněním rostlin. Tento zásah je třeba dělat během vegetační sezóny opakovaně!

Na pozemcích je nutné udržovat **pořádek**, dbát na zachování dobrého stavu cest, **přístřešky** a přívěsy je možné umísťovat jen se souhlasem Správy. Bez předchozího souhlasu Správy nelze ani **měnit vodní režim** pronajímaných ploch za účelem odvodnění a vysušení ploch pro snazší obhospodařování.

Na vybraných lokalitách budou v příštích letech probíhat **revitalizace** vodního režimu. Zemědělci, kteří na dotčených pozemcích hospodaří, budou včas (min. jeden rok před zahájením) informováni.

### **Management luk:**

Louky budou posečeny ručně či vhodně zvolenou mechanizací dle stanoviště ve stanoveném termínu.

V případě výskytu **expanzních druhů** rostlin na loukách je nutné provádět seč včas v období před vysemeněním expanzních druhů. Jedná se především o tyto druhy rostlin: kopřiva dvoudomá, pcháč oset, pelyněk černobýl, šťovík tupolistý, šťovík kadeřavý, kerblík lesní. Louky s výskytem těchto druhů je třeba sekat několikrát za sezónu.

Pozemky nesmí být **mulčovány** s výjimkou ploch zatížených výskytem šťovíku tupolistého, kde je nutné provádět opakovaně seč, aby nedošlo k vysemenění rostlin, a kde 2. a 3. seč

může být nahrazena mulčováním. Mulčování lze provádět pouze se souhlasem pracovníků Správy.

U větších **souvislých sečených ploch (cca nad 5 ha)** je vhodné ponechávat neposečené biopásky o výměře přibližně 3-10% z celkové plochy.

**Seč** je možné realizovat vždy s ohledem na možný výskyt ukryvajících se zvířat v travním porostu, proto vždy **od středu louky k jejím krajům**.

Po seči je nutné vždy **odklidit** posečenou biomasu z pozemku **včetně balíků** sena či senáže, které musí být odklizeny z plochy v téže vegetační sezóně.

U ručně kosených **podmáčených luk** je vhodné ponechat „**nedosečky**“ (malé plošky uvnitř sečené louky o velikosti cca 10 m<sup>2</sup>, které zůstanou neposečené), přičemž každý rok se lokalizují na jiném místě sečené podmáčené louky. Je to z důvodu ochrany entomofauny.

### **Management pastvin:**

Pastevní areály budou **oploceny** ohradníkem, který bude vždy po ukončení pastvy odstraněn (oplocení po ukončení pastvy lze na pastvině ponechat pouze s písemným souhlasem Správy).

**Napájení** hospodářských zvířat bude zajištěno **z nádob** či cisterny umístěných na suchém místě v přiměřené vzdálenosti od podmáčených míst. Přírodní vodní zdroje nelze přímo využívat k napájení zvířat, ale lze je využít ke svedení vody do nádob určených pro napájení, umístěných vždy v dostatečné vzdálenosti od samotného vodního zdroje, aby nedošlo k rozšlapání podmáčených míst. Samotné vodní toky nebo mocná prameniště uvnitř pastevních areálů musí být vyploceny.

**Mokřadní plochy** nalézající se uvnitř pastevního areálu, případně na něj přímo navazujícího, je nutné zachovat v dobrém stavu, zejména je nutné bránit jejich rozšlapání a eutrofizaci.

**Nedopasky** je možné na pozemcích ponechávat se souhlasem orgánu ochrany přírody, přičemž porosty **expanzních a invazních druhů** (zejména lupina mnoholistá, kopřiva dvoudomá, pcháč oset, pelyněk černobýl, šťovík tupolistý, šťovík kadeřavý) je zapotřebí odstranit vždy, a to před odkvětem a vysemeněním.

Jednotlivá pasoucí se **stáda** budou mít **přiměřenou velikost**, aby nedocházelo k nadměrné koncentraci dobytka v pastevním areálu. V případě **skotu** je to stádo o velikosti **do 40 ks** dobytka (počet se navyšuje o počet neodstavených telat). Pokud stádo pasoucího se skotu převyšuje stanovený limit, je třeba mít písemný souhlas pracovníků Správy.

Pastviny o větší rozloze budou rozděleny **do více pastevních areálů** tak, aby docházelo k postupnému spásání dané lokality.

U **extenzivních pastvin** je třeba snížit intenzitu výpasu – pastviny se zpravidla vypásají jednou za vegetační sezónu (je možné i některou sezónu pastvu vynechat), volí se menší počet dobytka, zpravidla ovcí, na kratší dobu.

**Pastvu** je možné realizovat v termínu od **1.3. do 15.11.**, přičemž pastvou se rozumí spásání travního porostu. Ostatní případy (dobytek pobývá na pastvině a je krměn senem či senáží) jsou považovány za zimování. Zimování i příkrmování hospodářských zvířat na pastvinách je možné pouze se souhlasem Správy. Na druhově bohatých pastvinách je **zákaz příkrmování**.

### **Management pro louky i pastviny:**

V případě výskytu **vzácných druhů rostlin** (např. **hořce panonského**, *Gentiana panonica*; **běloprstky bělavé**, *Pseudoorchis albida*; **kosatce sibiřského**, *Iris sibirica* apod) na obhospodařovaném pozemku, je potřeba postupovat tak, aby nedošlo k poškození vzácných druhů rostlin a aby bylo umožněno jejich vysemenění. Obdobně je vhodné postupovat v případě výskytu vzácných druhů živočichů (např. tetřívek obecný, *Tetrao tetrix*; chřástal polní, *Crex crex* apod.). Je vhodné kontaktovat pracovníky Správy a konzultovat s nimi postup.

Na pozemcích nesmí být **skladován hnůj** a nesmí na nich být **zimována** ani **přikrmována** hospodářská zvířata bez souhlasu Správy.

**Kácení dřevin** na předmětných pozemcích je možné pouze se souhlasem Správy. Ke kácení dřevin o obvodu kmene nad 80 cm měřeného ve výšce 130 cm nad zemí nebo zapojených porostů dřevin o ploše nad 40 m<sup>2</sup> je nutné i povolení orgánu ochrany přírody, tj. Státní správy Národního parku Šumava.

**Nálet juvenilních dřevin** odstranitelný žacími stroji nebo křovinořezem je považován za součást bylinného patra. Hustší nálet juvenilních dřevin je vhodné odstranit.

V případě, že se na pozemcích nalézají **betonové odvodňovací skruže**, je žádoucí tyto skruže dostatečně zakrýt (betonovými deskami) tak, aby nemohlo dojít k uvíznutí a následnému úhynu zvířat.

V případě **výskytu invazního druhu**, či podezření výskytu invazního druhu na propachtovaných pozemcích má pachtýř povinnost toto **nahlásit pracovníkům Správy** (je žádoucí tak učinit i při podezření výskytu invazního druhu na ostatních využívaných pozemcích na území Národního parku Šumava).

V případě **mimořádných událostí** a potřeby operativně změnit stanovené podmínky je nutné informovat Správu.

# Štěpánek Pavel - k.ú. Stožec

Příloha č.  
ke smlouvě č.



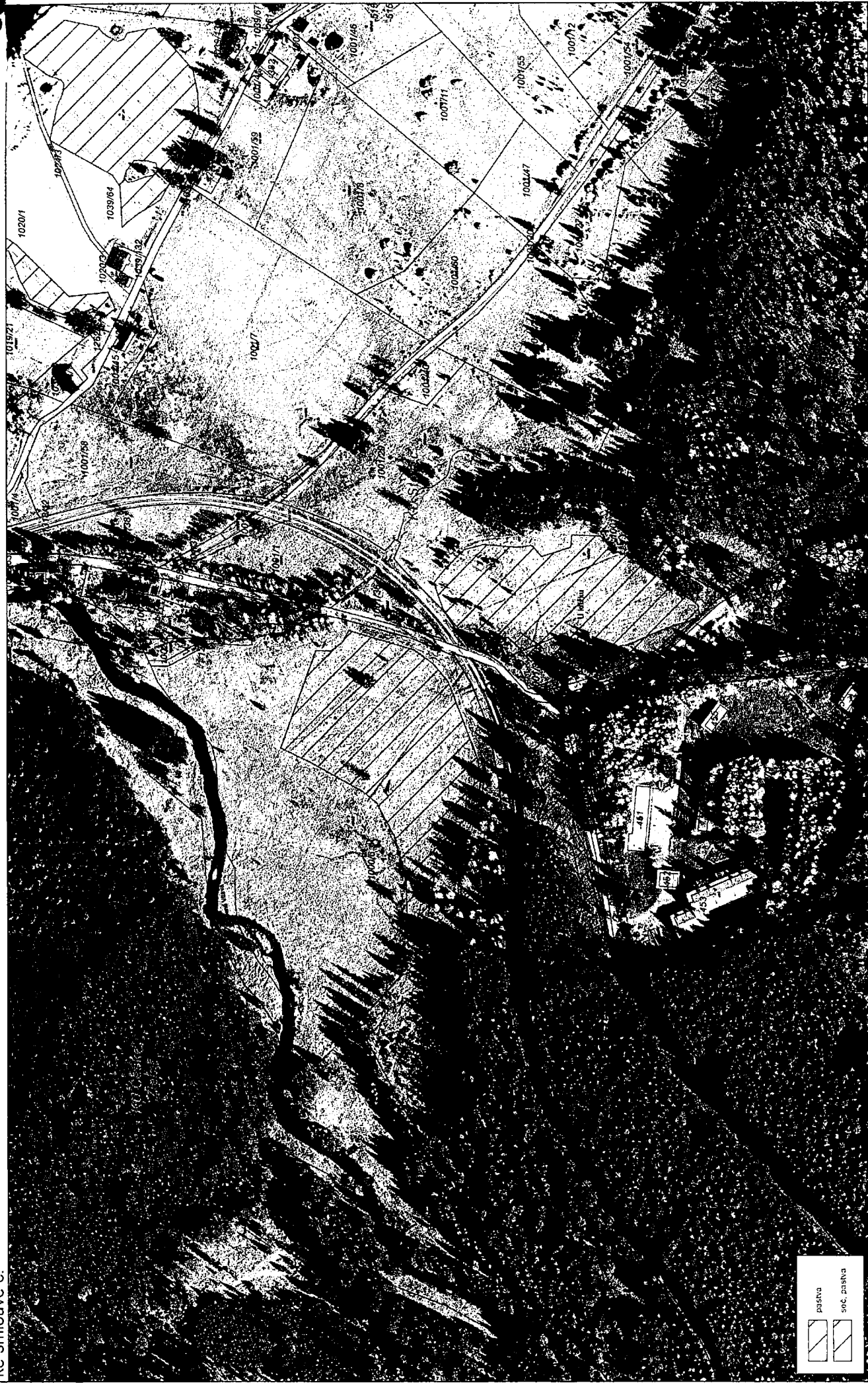
	pásiva
	sč. pásiva



©ČÚZK Praha - katastrální mapa - 2017/12  
©Primis spol. s r.o. - ortofoto 2017/10  
PN-20171219-01

Příloha č.  
ke smlouvě č.

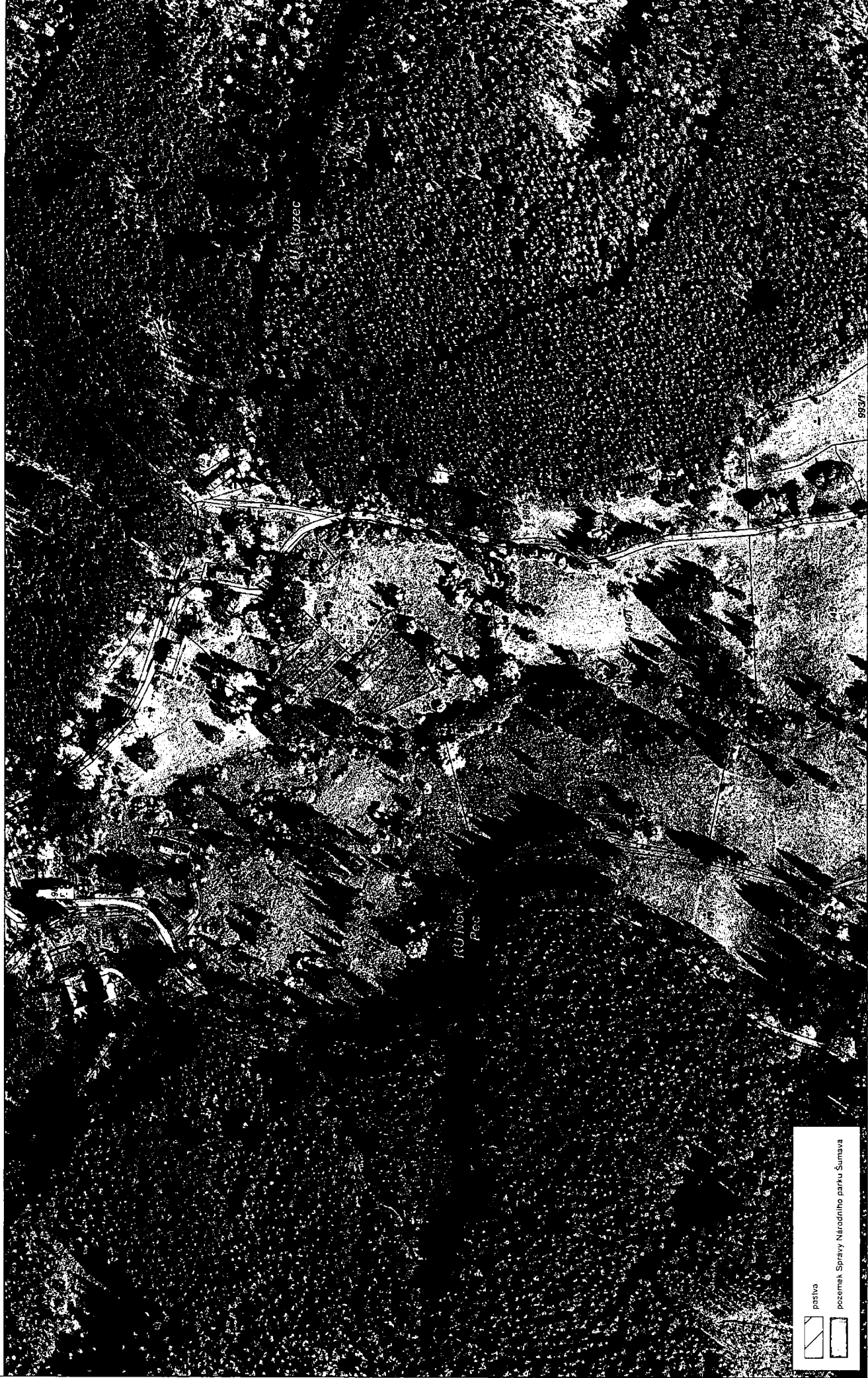
# Štěpánek Pavel - k.ú. Stožec





pasma  
sněh. pásma

©CZUK Praha - katastrální mapa - 2017/12  
©Primis spol. s r.o. - ortofoto 2017/10  
PN-20171219-02

0 25 50 100  
m



	pašivo
	pozemek Správy Národního parku Šumava

©ČÚZK Praha - katastrální mapa - 2017/12  
©Primis spol. s r.o. - ortofoto 2017/10  
PN-20171219-03



Příloha č.  
ke smlouvě č.

# Štěpánek Pavel - k.ú. Nová Pec


4/8





	pastva
	Rezervát Správy Národního parku Šumava

©ČÚZK Praha - katastrální mapa - 2017/12  
©Primis spol. s r.o. - ortofoto 2017/10  
PN-20171219-04








	pasiva
	pozemek Správy Národního parku Šumava





-  pásiva
-  speciální management
-  pozemek, Spravy, Národního parku Šumava

©CÚZK Praha - katastrální mapa - 2017/12  
©Primis spol. s r.o. - ortofoto 2017/10  
PN 20171219-06






Příloha č.  
ke smlouvě č.

# Štěpánek Pavel - k.ú. Želňava

7/8



-  páska
-  speciální management
-  pozemek Spravy Národního parku Šumava

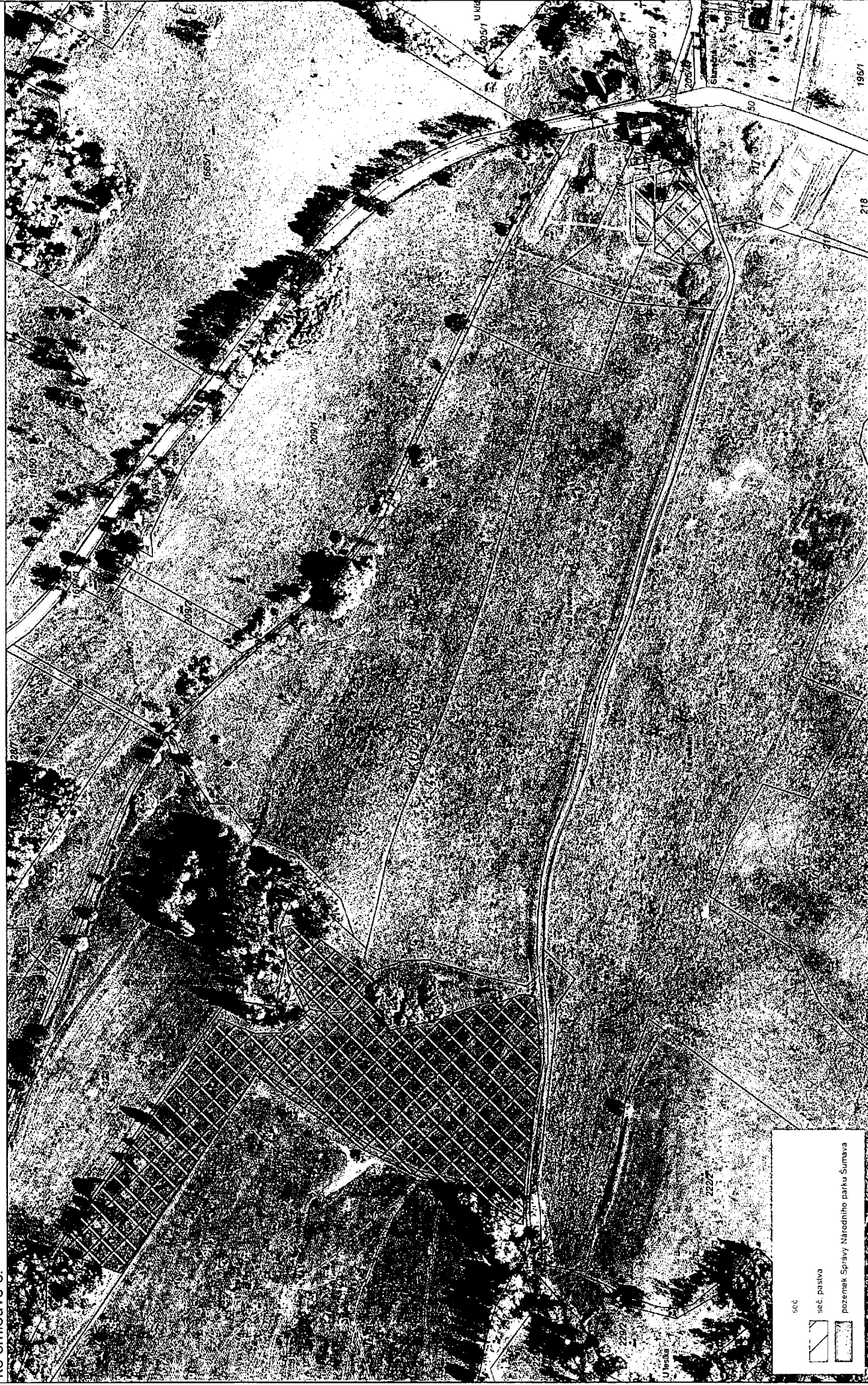


©ČÚZK Praha - katastrální mapa - 2017/12  
©Primis spol. s r.o. - ortofoto 2017/10  
PN.20171219-07

# Štěpánek Pavel - k.ú. Želňava

8/8

Příloha č.  
ke smlouvě č.



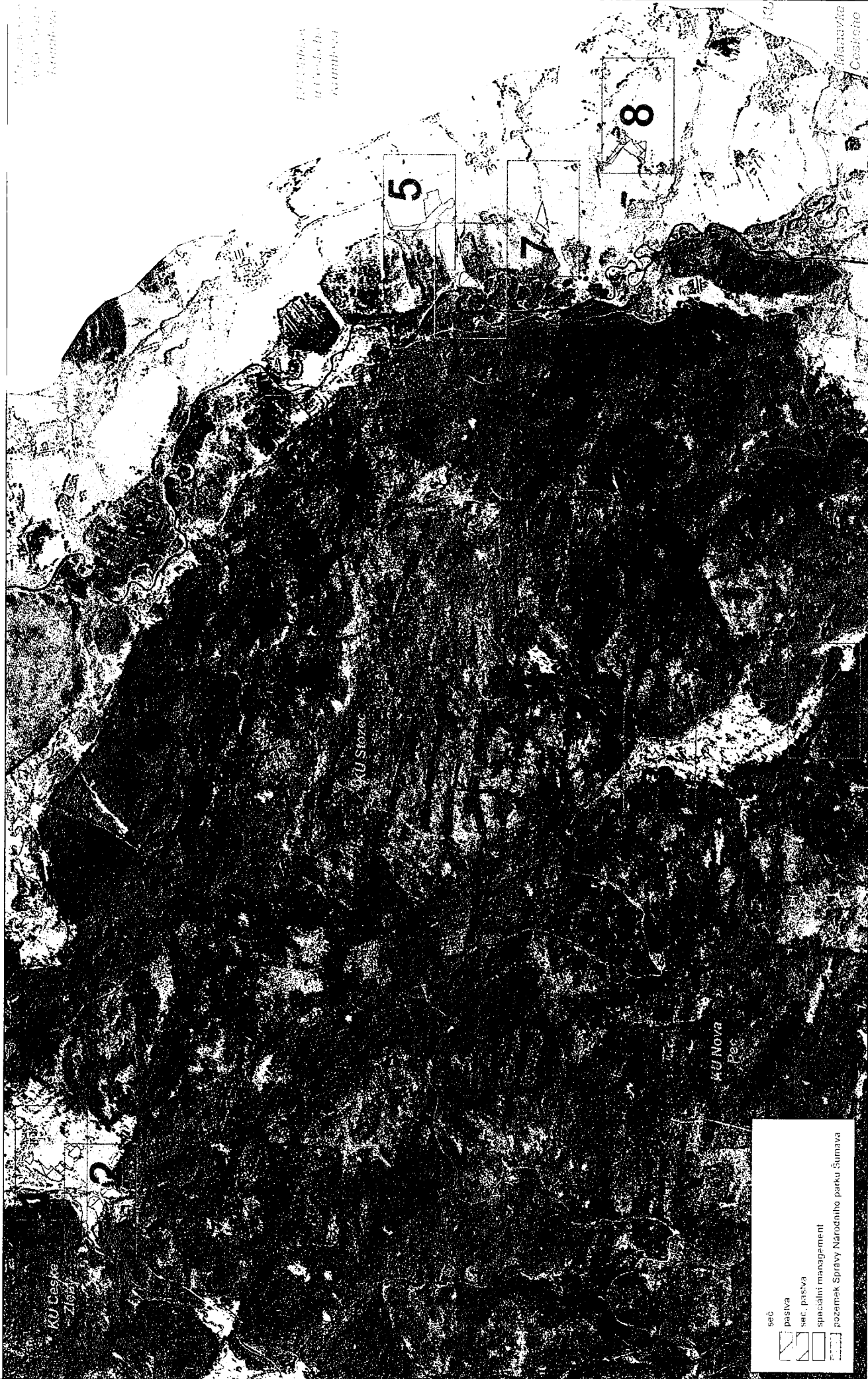
scč
seč, pásiva
prozemek Správy Národního parku Šumava



©CÚZK Praha - katastrální mapa - 2017/12  
©Primis spol. s r.o. - ortofoto 2017/10  
PN-20171219-08

Příloha č.  
ke smlouvě č.

# Štěpánek Pavel - klad listů map



	seč
	pastva
	seč, pastva
	speciální management
	pozemek Správy Národního parku Šumava

©Pirmis spol. s r.o. - ortofoto 2017/10  
PN-20171219-09

