

Smlouva o zřízení věcného břemene

uzavřená podle ust. § 1267 a násl. obč. zák. č. 89/2012 Sb

mezi smluvními stranami:

1. **Město Český Brod**
Adresa: náměstí Husovo 70, Český Brod, 282 01
IČO: 00235334
DIČ: CZ00235334
Bankovní spojení: [redacted]
Číslo účtu: [redacted]
Zastoupená: Bc. Jakubem Nekolným, starostou města

dále jen „**povinný**“

2.
Pan [redacted]
V [redacted] S [redacted] RČ: [redacted]
Bytem: [redacted]
Paní [redacted]
P [redacted] S [redacted] RČ: [redacted]
Bytem: [redacted]

dále jen „**oprávněný**“

I. Úvodní ustanovení

1. Povinný prohlašuje, že je vlastníkem pozemků parc. č. 870/1 dle KN o celkové výměře 1921 m², zapsaných na LV č. 10001 všechny pozemky jsou zapsané pro k.ú. Český Brod, obec Český Brod, u Katastrálního úřadu pro Středočeský kraj, Katastrální pracoviště Kolín (dále jen „**povinný pozemek**“). Povinný dále prohlašuje, že vlastnictví k povinným pozemkům ke dni podpisu této smlouvy nepozbyl.

2. Oprávněný mají ve společném jmění manželů pozemek č. parc. 622 v k.ú. Český Brod v jehož prospěch je zřizováno níže uvedené věcné břemeno vodovodní přípojky, která je uložena v povinném pozemku. (dále jen „zařízení“).

II. Předmět smlouvy

1. Povinný zřizuje ve prospěch oprávněného pozemku k povinnému pozemku věcné břemeno - služebnosti inženýrské sítě spočívající v :

- a) právu zřídit, mít a provozovat zařízení včetně jeho příslušenství,
- b) právu vstupovat a vjíždět v souvislosti se zřízením, stavebními úpravami, opravami a provozováním zařízení

(dále jen „**věcné břemeno**“).

2. Věcné břemeno se zřizuje úplatně na dobu neurčitou.

3. Skutečná poloha vodovodní přípojky včetně rozsahu věcného břemene je stanovena a vyznačena v geometrickém plánu č. **2220-148/2019**, ze dne 13.9.2019, vyhotoveném Ing. Milošem Němcem, potvrzeném dne 13.9.2019 Katastrálním úřadem pro Středočeský kraj, Katastrální pracoviště Kolín. Geometrický plán tvoří nedílnou součást této smlouvy.

III. Úhrada za zřízení věcného břemene

1. Smluvní strany se dohodly na jednorázové úhradě za zřízení věcného břemene v celkové výši 1000 Kč (slovy jedentisíckorunčeských) + DPH (dále jen „**úhrada**“).

2. Povinný prohlašuje, že ke dni uzavření této smlouvy je plátcem DPH.

3. Výše uvedená částka byla uhrazena na účet povinného.

IV.

Katastrální řízení

1. Smluvní strany prohlašují, že jim je známo, že právo odpovídající věcnému břemeni vzniká dnem jeho vkladu do katastru nemovitostí s právními účinky na základě pravomocného rozhodnutí o jeho povolení ke dni, kdy byl návrh na vklad doručen katastrálnímu úřadu.

2. Náklady spojené s podáním návrhu na vklad práva dle této smlouvy do katastru nemovitostí nese oprávněný.

3. Pro případ zamítnutí vkladu práva na základě této smlouvy katastrálním úřadem se smluvní strany zavazují učinit veškeré relevantní kroky k odstranění překážek provedení vkladu při zachování smyslu a účelu této smlouvy.

V.

Ostatní ujednání

1. Povinný prohlašuje, že povinný pozemek je bez faktických i právních vad a neexistují žádné okolnosti, které by bránily řádnému výkonu práv odpovídajících věcnému břemeni, kromě stávajících a budoucích inženýrských sítí. Oprávněný práva odpovídající věcnému břemeni přijímá a povinný se zavazuje jejich výkon strpět.

2. S ohledem na trasu vedení zařízení a trasu vedení věcného břemene bere oprávněný na vědomí, že v ochranném pásmu zařízení jsou již uloženy inženýrské sítě, na které může být v budoucnu rovněž zřízeno věcné břemeno ve prospěch jejich vlastníků. To platí i v případě uložení dalších inženýrských sítí do trasy věcného břemene. Oprávněný se zavazuje vodovodní přípojku, umístěnou na služebném pozemku, po skončení jeho životnosti bez zbytečného odkladu na vlastní náklady odstranit a uvést služební pozemek do původního stavu, případně do stavu odpovídajícímu oprávněným požadavkům povinného. Dále se oprávněný zavazuje poskytnout povinnému potřebnou součinnost při výmazu zapsaného věcného břemene z katastru nemovitostí.

3. Náklady spojené s běžným udržováním pozemku nese povinný.

VI.

Plná moc

Povinný uděluje podpisem této smlouvy oprávněnému plnou moc k podání návrhu na zahájení řízení o povolení vkladu práva odpovídajícímu věcnému břemeni dle této smlouvy do katastru nemovitostí a k zastupování ve věcech vkladu práv dle této smlouvy do katastru nemovitostí, mimo doručení rozhodnutí katastrálního úřadu o povolení vkladu práv dle této smlouvy do katastru nemovitostí, a aby činil v této věci právní úkony, které jsou k tomu nezbytné, včetně písemných, a činil při tom podpisy. Podpisem této smlouvy oprávněný plnou moc přijímá.

VII.

Ochrana osobních údajů

1. Povinný bere na vědomí, že oprávněný ve smyslu ustanovení § 5 odst. 2 písm. b) zákona č. 101/2000 Sb., o ochraně osobních údajů a o změně některých zákonů, ve znění pozdějších předpisů, shromažďuje a zpracovává jeho osobní údaje, a to za účelem realizace této smlouvy, případně i pro účely oznamování budoucích vstupů na povinný pozemek.

VIII.

Závěrečná ustanovení

1. Smlouva se vyhotovuje ve třech stejnopisech, z nichž po jednom obdrží každá smluvní strana, jeden stejnopis je určen pro potřeby řízení před katastrálním úřadem.

2. Tato smlouva nabývá platnosti dnem podpisu obou smluvních stran a účinnosti dnem zveřejnění platné smlouvy v registru smluv dle zákona č. 340/2015 Sb. v platném znění. Osobou zveřejňující tuto smlouvu v registru smluv je město Český Brod


3. Otázky neupravené touto smlouvou se řídí příslušnými ustanoveními občanského zákoníku, případně EZ.

4. Smluvní strany prohlašují, že si tuto smlouvu přečetly, že je projevem jejich pravé a svobodné vůle a že nebyla podepsána v tísní ani za jinak jednostranně nevýhodných podmínek.

Na důkaz souhlasu s jejím obsahem připojují své podpisy.


V Českém Brodě dne 30. 12. 2019

.....
za b
Měs
Bc.J
s



Doložka: *AM 46/2017 z 8.2.2017*
potvrzuje se, že podmínky podmiňující
platnost tohoto právního úkonu obce
podle § 41 zákona č. 128/2000 Sb.
jsou splněny.

Datum: *30. 12. 2019*



VÝKAZ DOSAVADNÍHO A NOVÉHO STAVU ÚDAJŮ KATASTRU NEMOVITOSTÍ

Dosavadní stav				Nový stav												
Označení pozemku parc. číslem	Výměra parcely		Druh pozemku	Označení pozemku parc. číslem	Výměra parcely		Druh pozemku	Typ stavby	Způsob určení	Porovnání se stavem evidence právních vztahů						
	ha	m ²	Způsob využití		ha	m ²	Způsob využití	Způsob využití	výměr	Díl přechází z pozemku označeného v katastru nemovitostí		Číslo listu vlastnictví	Výměra dílu		Označení dílu	
										katastru nemovitostí	dřívější poz. evidenci		ha	m ²		
870/1																
										870/1		10001				

Oprávněný : dle listin

Druh věcného břemene : dle listin

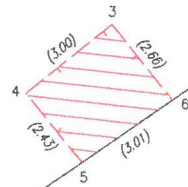
GEOMETRICKÝ PLÁN pro vymezení rozsahu věcného břemene k části pozemku	Geometrický plán ověřil úředně oprávněný zeměměřický inženýr:	Stejnopis ověřil úředně oprávněný zeměměřický inženýr:
	Jméno, příjmení: <i>Ing. Miloš Němec</i>	Jméno, příjmení: <i>Ing. Miloš Němec</i>
	Číslo položky seznamu úředně oprávněných zeměměřických inženýrů: <i>2092/2001</i>	Číslo položky seznamu úředně oprávněných zeměměřických inženýrů: <i>2092/2001</i>
	Dne: <i>5.9.2019</i> číslo: <i>213/2019</i>	Dne: <i>13.9.2019</i> číslo: <i>176/2019</i>
Náležitostmi a přesností odpovídá právním předpisům.		Tento stejnopis odpovídá geometrickému plánu v elektronické podobě uloženému v dokumentaci katastrálního úřadu.
Vyhotovitel: <i>Ing. Miloš Němec</i> Topolová 1473, 282 01 Český Brod www.geodeticka-kancelar.cz tel.: 605 900 985, m.nemec@seznam.cz	Katastrální úřad souhlasí s očíslováním parcel.	Ověření stejnopisu geometrického plánu v listinné podobě.
Číslo plánu: <i>2220-148/2019</i>	KÚ pro Středočeský kraj KP Kolín Pavlína Henrichová PGP-1571/2019-204 2019.09.13 12:41:27 CEST	
Okres: <i>Kolín</i>		
Obec: <i>Český Brod</i>		
Kat. území: <i>Český Brod</i>		
Mapový list: <i>Český Brod 4-4/32</i>		
Dosavadním vlastníkům pozemků byla poskytnuta možnost seznámit se v terénu s průběhem navrhovaných nových hranic, které byly označeny předepsaným způsobem: viz seznam souřadnic		

20/20

134

870/1

133



622

393

Seznam souřadnic (S-JTSK)

Souřadnice pro zápis do KN				
Č. bodu	Y	X	kód kv.	Poznámka
3	711717.14	1049071.55	3	bod VB
4	711719.49	1049073.42	3	bod VB
5	711717.97	1049075.32	6	bod VB
6	711715.48	1049073.63	6	bod VB