

SMLOUVA O PACHTU – POZEMKY V DOBÝVACÍM PROSTORU

č.: 170 665/2020

uzavřená ve smyslu ust. § 2332 a násl. zák. č. 89/2012 Sb., občanský zákoník, ve znění pozdějších předpisů (dále jen „**občanský zákoník**“)

Smluvní strany:

Lesy České republiky, s.p.,

se sídlem Přemyslova 1106/19, Nový Hradec Králové, 500 08 Hradec Králové,
zapsaný v Obchodním rejstříku vedeném Krajským soudem v Hradci Králové, oddíl AXII, vložka 540
zastoupený Ing. Josefem Vojáčkem, generálním ředitelem

IČO: 42196451, DIČ: CZ42196451

bankovní spojení: Komerční banka, a.s., pobočka Jičín

číslo účtu: 385060257/0100

(dále jen „**propachtovatel**“) na straně jedné

a

EUROVIA Kamenolomy, a.s.

se sídlem Londýnská 637/79a, Liberec XI-Růžodol I, 460 01 Liberec
zapsaná v Obchodním rejstříku vedeném Krajským soudem v Ústín nad Labem, oddíl B, vložka 1594
zastoupená Michaelem Jungem, předsedou představenstva a Martinem Pekáčkem, místopředsedou představenstva

IČO: 27096670, DIČ: CZ27096670

bankovní spojení: Komerční banka, a.s.,

číslo účtu: 20102311/0100

korrespondenční adresa pro zasílání faktur: EUROVIA Kamenolomy, a.s., P.O. Box 205
Kafková 19, 160 41 Praha

(dále jen „**pachtýř**“) na straně druhé

společně též „**smluvní strany**“

uzavírají níže uvedeného dne, měsíce a roku tuto

SMLOUVU O PACHTU:

I.

Předmět smlouvy

- Propachtovatel prohlašuje, že má právo hospodařit k níže uvedeným pozemkům, který je ve vlastnictví České republiky, a to:

Číslo pozemku	Druh pozemku	Výměra v m ²	Propachtovávaná výměra v m ²	Katastrální území	LV	Obec
1099/1	lesní pozemek	5 451	5 451	Košťálov	584	Košťálov
1099/2	lesní pozemek	28 828	28 828	Košťálov	584	Košťálov
1099/9	lesní pozemek	34 207	34 207	Košťálov	584	Košťálov
Celkem:			68 486			

Uvedené pozemky (dále jen „**předmětné pozemky**“ nebo „**předmět pachtu**“) jsou zapsány v katastru nemovitostí u Katastrálního úřadu pro Liberecký kraj, Katastrální pracoviště Semily.

- Pozemek p. č. 1099/1 o výměře 5 451 m² v k. ú. Košťálov je na základě rozhodnutí Krajského úřadu Libereckého úřadu, odboru životního prostředí a zemědělství, č. j.: KULK/29667/2009 o dočasném odnětí pozemků určených k plnění funkcí lesa ze dne 6. 5. 2009 s nabytím právní

moci dne 28. 5. 2009 a rozhodnutí Krajského úřadu Libereckého úřadu, odboru životního prostředí a zemědělství, zn.: KULK 79125/2019 o změně rozhodnutí ze dne 21. 10. 2019 s nabytím právní moci dne 7. 11. 2019 dočasně odňat z pozemků určených k plnění funkcí lesa, a to od 28. 5. 2009 do 31. 12. 2039. Výše uvedená rozhodnutí tvoří nedílné přílohy č. 1 a 2 k této smlouvě (dále jen „Smlouva“).

Pozemek p. č. 1099/2 o výměře 28.828 m² a část pozemku p. č. 1099/9 o výměře 34.207 m², vše v k. ú. Košťálov, jsou na základě rozhodnutí Krajského úřadu Libereckého kraje, odboru životního prostředí a zemědělství, č. j.: KULK/36816/2009 o dočasném odnětí pozemků určených k plnění funkcí lesa ze dne 3. 6. 2009 s nabytím právní moci dne 3. 7. 2009, opravného rozhodnutí Krajského úřadu Libereckého kraje, odboru životního prostředí a zemědělství, č. j.: KULK/39317/2009 o opravě označení jednoho z dotčených pozemků ze dne 15. 6. 2009 s nabytím právní moci dne 3. 7. 2009 a rozhodnutí Krajského úřadu Libereckého úřadu, odboru životního prostředí a zemědělství, zn.: KULK 79129/2019 o změně rozhodnutí ze dne 21. 10. 2019 s nabytím právní moci dne 7. 11. 2019 dočasně odňaty z pozemků určených k plnění funkcí lesa, a to od 3. 7. 2009 do 31. 12. 2039. Tato rozhodnutí jsou nedílnou přílohou č. 3, 4 a 5 k této Smlouvě.

3. Propachtovatel se zavazuje přenechat na základě této Smlouvy předmět pachtu uvedený v odst. 1. tohoto článku o celkové výměře 68.486 m² do pachtu pachtýři k dočasnému úplatnému užívání a požívání s tím, že pachtýř se zavazuje předmět pachtu využívat výlučně za účelem provádění hornické činnosti, a to k těžbě výhradního ložiska melafyru v dobývacím prostoru Košťálov I, evidenční číslo 7/0060 a k činnostem s danou těžbou související. Veškeré věci, záležitosti či jednání související s využitím předmětu pachtu za sjednaným účelem je povinen obstarat pachtýř, a to na svůj náklad a v mezích stanovených touto Smlouvou. Oprávnění k dobývacímu prostoru pachtýř doložil na základě změny v evidenci dobývacích prostorů Obvodního báňského úřadu v Liberci, č. j.: SBS 36916/2010 ze dne 13. 12. 2010. Změna v evidenci je nedílnou přílohou č. 6 k této Smlouvě.
4. Smluvní strany prohlašují, že hranice předmětu pachtu jsou jim spolehlivě známy a nevzbuzují jakýchkoli pochybností. Pozemek pachtu je graficky znázorněn v Zákresu předmětu pachtu – Lom Košťálov, k. ú. Košťálov v měřítku 1 : 2 000, který tvoří nedílnou přílohu č. 7 k této Smlouvě.
5. Pachtýř prohlašuje, že se se stavem předmětu pachtu řádně a dostatečně seznámil a že jej shledává ke dni uzavření této Smlouvy způsobilým ke smluvenému účelu pachtu dle této Smlouvy. Dobývací prostor Košťálov I, evidenční číslo 7/0060 je stanoven na základě rozhodnutí Ministerstva stavebnictví ČSR, Československého kamenoprůmyslu, generálního ředitelství, zn.: DP-7322/85 o stanovení dobývacího prostoru Košťálov I ze dne 21. 12. 1985. Výše uvedené rozhodnutí tvoří nedílnou přílohu č. 8 k této Smlouvě.
Hranice dobývacího prostoru je graficky znázorněna v provozní důlní mapě Košťálov v měřítku 1 : 1 000, která tvoří nedílnou přílohu č. 9 k této Smlouvě.
6. Z pachtu je vyňato právo výkonu myslivosti a rybářské právo.
7. Smluvní strany ujednaly, že předmětem pachtu dle této Smlouvy nejsou trvalé porosty nacházející se na předmětu pachtu.
8. Právo pachtu podle této Smlouvy dále nezakládá pachtýři jakákoliv práva k trvalým porostům nacházejícím se na předmětu pachtu. Pachtýř je povinen zejména upozornit na kalamitu, škodu na porostech apod.
9. Nárok na náhrady dle zvláštních právních předpisů, např. v případech, na něž dopadá vyhláška Ministerstva zemědělství č. 55/1999 Sb., o způsobu výpočtu výše újmy nebo škody způsobené na lesích, ve znění pozdějších předpisů náleží propachtovateli.

II.

Účel pachtu

1. Pachtýř se zavazuje předmět pachtu uvedený v článku I. odst. 1. této Smlouvy užívat výlučně k podnikatelským účelům, a to k hornické činnosti podle ust. § 2 a zák. č. 61/1988 Sb., o hornické činnosti, výbušninách a o státní báňské správě, ve znění pozdějších předpisů

spočívající v těžbě výhradního ložiska melafyru v dobývacím prostoru Košťálov I a Košťálov II a k činnostem s danou těžbou souvisejícím na základě rozhodnutí Obvodního báňského úřadu v Trutnově pod zn. 2070/00/Ši/Lá o povolení hornické činnosti (otvírky, přípravy a dobývání výhradního ložiska ze dne 31. 7. 2000. Výše uvedené Rozhodnutí je nedílnou přílohou č. 10 této Smlouvy.

2. Předmětem podnikání pachtýře je mimo jiné hornická činnost v rozsahu ustanovení zák. č. 61/1988 Sb., ve znění pozdějších předpisů, a to na základě oprávnění Obvodního báňského úřadu pro území krajů Libereckého a Vysočina, č. j.: 23467/2014 číslo organizace 270 k hornické činnosti ze dne 19. 8. 2014. Toto oprávnění je nedílnou přílohou č. 11 k této Smlouvě.

III.

Trvání pachtu

1. Propachtovatel na základě této Smlouvy přenechává pachtýři a pachtýř od propachtovatele přebírá do dočasného úplatného užívání a požívání předmět pachtu uvedený v čl. I. odst. 1. této Smlouvy o celkové výměře 68.486 m², a to na dobu určitou **od 1. 1. 2020 do 31. 12. 2024**.
2. Smluvní strany mohou v posledních šesti měsících pachtu sjednat formou dodatku ke stávající Smlouvě prodloužení pachtovního vztahu založeného touto Smlouvou, maximálně však o pět let, opakovaně až na dobu předpokládaného výkonu hornické činnosti nebo činnosti prováděné hornickým způsobem včetně následné sanace a rekultivace pozemku.
3. Pacht dle této Smlouvy skončí:
 - a) uplynutím doby, na níž byl sjednán,
 - b) písemnou dohodou smluvních stran,
 - c) písemnou výpovědí s výpovědní dobou učiněnou kteroukoli ze smluvních stran za níže uvedených podmínek.
4. Před uplynutím sjednané doby pachtu lze tento skončit výpovědí ze strany propachtovatele z těchto důvodů:
 - a) pachtýř je o více než jeden měsíc v prodlení s placením pachtovného, a to i přes písemnou výzvu propachtovatele k dodatečné úhradě dluhu pachtýře,
 - b) pachtýř užívá předmět pachtu v rozporu s ustanoveními této Smlouvy i přes písemnou výzvu propachtovatele k odstranění závadného stavu s určením přiměřené lhůty ke zjednání nápravy,
 - c) pachtýř přenechal bez předchozího písemného souhlasu propachtovatele předmět pachtu nebo jeho část do užívání jinému,
 - d) pachtýř porušil své povinnosti plynoucí z této Smlouvy, a to i přes předchozí písemnou výzvu propachtovatele,
 - e) pachtýř na předmětu pachtu umístil jakékoli stavby bez předchozího písemného souhlasu propachtovatele,
 - f) pachtýř ztratil oprávnění k provozování činnosti, pro kterou si předmět pachtu propachtoval,
 - g) předmět pachtu přestal být využitelný pro sjednaný účel pachtu.
5. Před uplynutím sjednané doby pachtu lze tento skončit výpovědí ze strany pachtýře z těchto důvodů:
 - a) pachtýř ztratil oprávnění k provozování činnosti, pro kterou si předmět pachtu propachtoval,
 - b) propachtovatel porušil své povinnosti vůči pachtýři vyplývající z této Smlouvy, a to i přes předchozí písemnou výzvu pachtýře,
 - c) předmět pachtu přestal být využitelný pro sjednaný účel pachtu.
6. Pro výpověď dle odst. 4. a odst. 5. tohoto článku se sjednává tříměsíční výpovědní doba, která počíná běžet od prvního dne kalendářního měsíce následujícího po měsíci, v němž byla výpověď doručena druhé smluvní straně.
7. Ke dni skončení pachtu je pachtýř povinen odevzdat propachtovateli předmět pachtu ve stavu odpovídajícímu způsobu využití pro účely dle čl. II. odst. 1. této Smlouvy a po sanaci a rekultivaci pozemku provedené na náklady pachtýře dle příslušného rozhodnutí orgánu státní správy. Toto ustanovení se netýká porostů, které se na předmětných pozemcích nacházejí. O předání bude

sepsán písemný protokol opatřený datem a podpisy oprávněných pracovníků propachtovatele a pachtýře.

IV.

Pachtovné

1. Pachtýř se zavazuje platit propachtovateli za předmět pachtu pachtovné ve výši ■■■ Kč/m²/rok (cena základní bez rozlišení ploch dle způsobu využití). Celkové roční pachtovné tak činí ■■■■■, - Kč (slovy: ■■■■■ koruna česká). Uvedené pachtovné bude pro rok 2020 povýšeno o míru inflace dosaženou v roce 2019. Takto ujednané pachtovné bylo stanoveno dohodou.
2. Pachtovné dle předchozího odstavce tohoto článku je bez daně z přidané hodnoty. K takto ujednanému pachtovnému bude tedy připočtena daň z přidané hodnoty ve výši stanovené platnými a účinnými předpisy o dani z přidané hodnoty pro dané období.
3. Propachtovatel bude pachtovné fakturovat jedenkrát pololetně příslušným podílem, a to vždy k 30. 6. a k 30. 11. běžného roku a toto datum je zároveň datem uskutečnění zdanitelného plnění. Lhůta splatnosti faktury činí 30 kalendářních dnů ode dne jejího doručení. Dnem úhrady se rozumí den připsání částky ve prospěch účtu propachtovatele. Úhrada pachtovného bude prováděna ve prospěch účtu organizační jednotky propachtovatele uvedeného v záhlaví této Smlouvy. V případě nabytí účinnosti pachtovního vztahu založeného touto Smlouvou v průběhu roku anebo ukončení pachtovního vztahu založeného touto Smlouvou v průběhu roku bude poměrně upravena výše pachtovného.
4. Faktura je řádně vystavena, pokud splňuje veškeré náležitosti daňového a účetního dokladu podle příslušných právních předpisů a další náležitosti dle této Smlouvy, pokud byly smluvními stranami ujednané. V případě, že faktura nebyla vystavena řádně, je smluvní strana, které je faktura určena, oprávněna fakturu vrátit, a to ve lhůtě deseti pracovních dnů od jejího doručení s uvedením chybných či chybějících náležitostí. Pokud bude faktura v uvedené lhůtě oprávněně vrácena, je smluvní strana, které byla faktura vrácena, povinna řádně vystavit a doručit bezvadnou (opravenou či doplněnou) fakturu, a to ve lhůtě deseti pracovních dnů od jejího vrácení. Nová lhůta splatnosti počíná běžet ode dne vystavení bezvadné (tj. opravené či doplněné) faktury.
5. Pachtýř bere na vědomí, že propachtovatel se rozhodl uplatnit na vztah založený touto Smlouvou, tj. pacht pozemku, daň z přidané hodnoty, a to ve smyslu zákona č. 235/2004 Sb., o dani z přidané hodnoty, ve znění pozdějších předpisů.
6. Pachtovné bude na každé další roky valorizováno vždy k 1. 1. aktuálního kalendářního roku podle skutečně dosažené míry inflace vyjádřené přírůstkem průměrného indexu spotřebitelských cen za 12 posledních měsíců předchozího kalendářního roku zveřejněného Českým statistickým úřadem. Pachtovné bude automaticky upravováno bez písemného oznámení pachtýři.
7. Pachtýř se zavazuje platit propachtovateli pachtovné v souladu s touto Smlouvou, zejména řádně a včas.

V.

Práva a povinnosti smluvních stran

1. Pachtýř je povinen s předmětem pachtu řádně hospodařit dle dohodnutého a příslušnými úřady povoleného účelu, užívat jej v souladu s ustanoveními této Smlouvy a v záležitostech touto Smlouvou neupravených v souladu s obecně platnými právními předpisy a na své náklady řádně udržovat na něm se nacházející předměty a zařízení, pokud se jedná o běžné záležitosti spojené s jeho využíváním.
2. Pachtýř se zavazuje neprovádět žádné úpravy na předmětu pachtu bez předchozího písemného souhlasu propachtovatele, vyjma úprav prováděných v rámci hornické činnosti pachtýře.
3. Pachtýř je povinen umožnit propachtovateli vstup na předmět pachtu za účelem zjištění jeho stavu a kontroly jeho užívání pachtýřem v souladu s touto Smlouvou.
4. Pachtýř je povinen na předmětu pachtu umožnit propachtovateli výkon činností souvisejících s hospodařením v lese dle zák. č. 289/1995 Sb., o lesích a o změně a doplnění některých zákonů

- (lesní zákon), ve znění pozdějších předpisů a platného lesního hospodářského plánu, nebude-li příslušným rozhodnutím orgánů státní správy rozhodnuto jinak. Pachtýři se zakazuje jakékoli kácení trvalých porostů bez předchozího písemného souhlasu propachtovatele.
5. Pachtýř není oprávněn umístit na předmětu pachtu jakékoli stavby bez předchozího písemného souhlasu propachtovatele.
 6. Propachtovatel je oprávněn kontrolovat, jak pachtýř plní povinnosti, které pro něj vyplývají z této Smlouvy.
 7. Rozhodne-li příslušný orgán státní správy pravomocným rozhodnutím o uložení pokuty propachtovateli v souvislosti s porušením zákonných povinností, ke kterým došlo jednáním nebo opomenutím pachtýře dle této Smlouvy, je pachtýř povinen zaplatit propachtovateli částku ve výši uložené pokuty včetně případných dalších nákladů propachtovatele s tímto spojených, zejména pak nákladů řízení, a to vše do 5 pracovních dnů od doručení písemné výzvy propachtovatele k úhradě.
 8. Pachtýř není oprávněn přenechat bez předchozího písemného souhlasu propachtovatele předmět pachtu nebo jeho část do užívání třetí osobě.
 9. Pachtýř se zavazuje na vlastní náklady odstranit újmu, která na předmětu pachtu jeho činností nebo činnostmi třetích osob vznikne, a to ve lhůtě 30 kalendářních dnů od doručení písemné výzvy propachtovatele k odstranění újmy.
 10. Pachtýř se zavazuje neuskładňovat a nelikvidovat odpady vzniklé jeho činností nebo činnostmi třetích osob na předmětu pachtu. Za odvoz odpadu z předmětu pachtu a jeho následnou likvidaci odpovídá výlučně pachtýř. Likvidaci provede pachtýř na vlastní náklady do 7 dnů od zjištění závadného stavu.
 11. Pachtýř se zavazuje, že zabezpečí výkon hornické činnosti, činnosti prováděné hornickým způsobem a činností souvisejících tak, aby nedocházelo k újmě na okolních lesních porostech na pozemcích, které nejsou součástí předmětu pachtu a nebyly dotčeny zájmy ochrany přírody.
 12. Pachtýř nese plnou odpovědnost za veškerou újmu, která jím prováděnou činností nebo porušením jeho povinností založené touto Smlouvou či právním předpisem vznikne propachtovateli či třetím osobám, a to i v případě, že by újma vznikla v důsledku činnosti pachtýřem najatých právnických či fyzických osob v souvislosti s prováděnou činností.
 13. Smluvní strany ujednávají, že právo pachtu dle této Smlouvy se nezapíše do veřejného seznamu.
 14. Smluvní strany sjednávají pro případ porušení povinností uvedených v článku V. této Smlouvy smluvní pokutu ve výši 10 % aktuálního ročního pachtovného, nejméně však █████ - Kč, za každý jednotlivý případ. Stanovením smluvní pokuty není dotčeno právo poškozené strany na náhradu škody a zaplacená smluvní pokuta se na náhradu škody nezapočítává. Smluvní pokuta je splatná do 15 dnů od doručení výzvy smluvní straně, která porušila své povinnosti.
 15. Smluvní strany berou na vědomí, že cenová ujednání v této Smlouvě jsou obchodním tajemstvím propachtovatele, a zavazují se:
 - a) k ochraně údajů v této Smlouvě, která jsou obchodním tajemstvím propachtovatele, před třetí osobou a před jejich zneužitím,
 - b) nesdělit žádné informace a údaje v této Smlouvě, na které se vztahuje obchodní tajemství propachtovatele, třetím osobám,
 - c) zajistit, aby údaje v této Smlouvě, které jsou obchodním tajemstvím propachtovatele, nebyly zpřístupněny třetím osobám,a to vše s výjimkou poskytnutí: svým účetním, daňovým či právním poradcům, vázaných povinností mlčenlivosti, úřadům a soudům, pokud je to vyžadováno příslušnými právními předpisy.
 16. Vydá-li propachtovatel na základě žádosti pachtýře nesouhlas, nesouhlasné stanovisko nebo nesouhlasné vyjádření k některé činnosti pachtýře, bude vždy řádně zdůvodněno.

VI.

Ostatní ujednání

1. Pachtýř se zavazuje nevydávat stanoviska či vyjádření třetím osobám k dotčení či omezení ve využívání předmětu pachtu nebo jeho části.

2. Smluvní strany výslovně prohlašují, že souhlasí s tím, aby ve smyslu příslušných ustanovení zák. č. 110/2019 Sb., o zpracování osobních údajů, ve znění pozdějších předpisů shromáždily a zpracovaly údaje, zejména jméno, příjmení, rodné číslo a bydliště, a to za účelem jejich eventuálního použití při realizaci práv a povinností propachtovatele a pachtýře v souvislosti s touto smlouvou. K jiným účelům nesmí být těchto údajů použito.
3. Informace o zpracování osobních údajů, které smluvní strana získá od druhé smluvní strany v průběhu plnění smlouvy nebo v rámci komunikace s druhou smluvní stranou, jsou uvedeny v informačním memorandu zveřejněném na internetových stránkách pachtýře, případně na <http://www.eurovia.cz> v záložce „GDPR“. Propachtovatel se zavazuje seznámit se s informacemi uvedenými v informačním memorandu zveřejněném na internetových stránkách pachtýře, případně na <http://www.eurovia.cz> v záložce „GDPR“.

VII.

Sankční ujednání

Pro případ prodlení s úhradou pachtovného se pachtýř zavazuje zaplatit propachtovateli smluvní pokutu ve výši 0,05 % z dlužné částky za každý i započatý den prodlení. Právo propachtovatele na náhradu škody vzniklé z porušení smluvních povinností pachtýře či právo tuto Smlouvu vypovědět ve smyslu čl. III. této Smlouvy tím není dotčeno.

VIII.

Criminal compliance doložka

1. Smluvní strany níže svým podpisem stvrzují, že v průběhu vyjednávání o této Smlouvě vždy jednaly a postupovaly čestně a transparentně a současně se zavazují, že takto budou jednat i při plnění této Smlouvy a veškerých činnostech s ní souvisejících.
2. Smluvní strany se dále zavazují vždy jednat tak a přijmout taková opatření, aby nedošlo ke vzniku důvodného podezření na spáchání trestného činu či k samotnému jeho spáchání (včetně formy úcastenství), v důsledku tedy jednat tak, aby kterékoli ze smluvních stran nemohla být přičtena odpovědnost podle zákona č. 418/2011 Sb., o trestní odpovědnosti právnických osob a řízení proti nim, ve znění pozdějších předpisů nebo nevznikla trestní odpovědnost fyzických osob (včetně zaměstnanců) podle zákona č. 40/2009 Sb., trestní zákoník, ve znění pozdějších předpisů, případně aby nebylo zahájeno trestní stíhání proti jakémukoli ze smluvních stran včetně jejich zaměstnanců podle platných právních předpisů.
3. Propachtovatel za tímto účelem vytvořil tzv. Criminal compliance program Lesů České republiky, s.p. (viz www.lesy.cz), a v jeho rámci přijal závazek vymezovat se proti jakémukoli protiprávnímu a neetickému jednání a nastavil postupy k prevenci a odhalování takového jednání.

IX.

Závěrečná ustanovení


1. Pokud není v této Smlouvě ujednáno jinak, řídí se vztahy mezi smluvními stranami příslušnými obecně platnými právními předpisy, zejména pak občanským zákoníkem, ve znění pozdějších předpisů.
2. V případě změny identifikačních údajů smluvních stran se tyto zavazují vzájemně se o této skutečnosti bez zbytečného odkladu písemně informovat.
3. Tuto Smlouvu lze měnit a doplňovat pouze písemnými vzestupně číslovanými dodatky podepsanými oprávněnými zástupci obou smluvních stran.
4. Pro platnost této Smlouvy je v souladu se Statutem LČR a zákonem o státním podniku nutný souhlas Ministerstva zemědělství, které rovněž vykonává jménem státu funkci zakladatele propachtovatele (dále jen „Zakladatel“) ve smyslu ustanovení § 17 odst. 2 zákona č. 77/1997 Sb., o státním podniku, ve znění pozdějších předpisů.
5. Zakladatel udělil předchozí souhlas s nakládáním s určeným majetkem ve smyslu ustanovení § 17 odst. 2 zákona č. 77/1997 Sb., o státním podniku, ve znění pozdějších předpisů, pod č. j.: 47675/2017-MZE-13221 ze dne 1. 9. 2017 v odstavci 6.5.3. Statutu LČR.

6. Tato Smlouva je vyhotovena ve čtyřech stejnopisech, z nichž po dvou vyhotoveních obdrží každá ze smluvních stran.
7. Obě smluvní strany jsou oprávněny a v případech stanovených zákonem i povinny uveřejnit Smlouvu a její dodatky včetně metadat v rozsahu a způsobem dle zákona č. 340/2015 Sb., o zvláštních podmínkách účinnosti některých smluv, uveřejňování těchto smluv a o registru smluv (zákon o registru smluv), ve znění pozdějších předpisů. Obě smluvní strany jsou s uveřejněním Smlouvy a jejích dodatků včetně metadat srozuměny.
8. Tato Smlouva nabývá platnosti dnem podpisu oběma smluvními stranami. Účinnosti nabývá dnem **1. 1. 2020**; v případě povinnosti uveřejnění je účinnost podmíněna uveřejněním v registru smluv.
9. Smluvní strany prohlašují, že si tuto Smlouvu přečetly a na důkaz správnosti a souhlasu připojují prosty omylu své vlastnoruční podpisy.
10. Smluvní strany se dohodly, že ke dni účinnosti této Smlouvy se dohodou smluvních stran ruší Pachtovní smlouva č. 170 616/2015 ze dne 26. 3. 2015 a nahrazuje se v plném rozsahu touto Smlouvou.
11. Nedílnou součástí této Smlouvy jsou tyto přílohy:
 - Příloha č. 1: Rozhodnutí Krajského úřadu Libereckého úřadu, odboru životního prostředí a zemědělství, č. j.: KULK/29667/2009 o dočasném odnětí pozemků určených k plnění funkcí lesa ze dne 6. 5. 2009
 - Příloha č. 2: Rozhodnutí Krajského úřadu Libereckého úřadu, odboru životního prostředí a zemědělství, zn.: KULK 79125/2019 o změně rozhodnutí ze dne 21. 10. 2019
 - Příloha č. 3: Rozhodnutí Krajského úřadu Libereckého kraje, odboru životního prostředí a zemědělství, č. j.: KULK/36816/2009 o dočasném odnětí pozemků určených k plnění funkcí lesa ze dne 3. 6. 2009
 - Příloha č. 4: Rozhodnutí Krajského úřadu Libereckého kraje, odboru životního prostředí a zemědělství, č. j.: KULK/39317/2009 o opravě označení jednoho z dotčených pozemků ze dne 15. 6. 2009
 - Příloha č. 5: Rozhodnutí Krajského úřadu Libereckého úřadu, odboru životního prostředí a zemědělství, zn.: KULK 79129/2019 o změně rozhodnutí ze dne 21. 10. 2019
 - Příloha č. 6: Změna v evidenci dobývacích prostorů Obvodního báňského úřadu v Liberci, č. j.: SBS 36916/2010 ze dne 13. 12. 2010
 - Příloha č. 7: Zákres předmětu pachtu – Lom Košťálov, k. ú. Košťálov v měřítku 1 : 2 000
 - Příloha č. 8: Rozhodnutí Ministerstva stavebnictví ČR, Československého kamenoprůmyslu, generálního ředitelství, zn.: DP-7322/85 o stanovení dobývacího prostoru Košťálov I ze dne 21. 12. 1985
 - Příloha č. 9: Provozní důlní mapa Košťálov v měřítku 1 : 1 000
 - Příloha č. 10: Rozhodnutí Obvodního báňského úřadu v Trutnově pod zn. 2070/00/Ši/Lá o povolení hornické činnosti (otvírky, přípravy a dobývání výhradního ložiska ze dne 31. 7. 2000


- Příloha č. 11: Oprávnění Obvodního báňského úřadu pro území krajů Libereckého a Východoč. č. j.: 23467/2014 číslo organizace 270 k hornické činnosti za dne 19. 8. 2014

V Hradci Králové, dne 15. 11. 2019

Propachovatel:



Ing. Josef Voják
generální ředitel



V Liberci, dne _____

Pachtýř



Michael Junge
předseda představenstva



Martin Pekáček
místopředseda představenstva

Dle rozdělovníku

Liberec 3. června 2009
Sp. Zn. ORVZŽP/454/2009 OVLH
Č. j. KULK/36816/2009
Vyřizuje: [redacted]
Tel.: 485 226 423

- 8 -06- 2009

Rozhodnutí nabylo právní moci dne: 13. 6. 2009
Datum vyznačení: 12. 7. 09

ROZHODNUTÍ

Krajský úřad Libereckého kraje, jako orgán státní správy lesů (SSL) v přenesené působnosti, příslušný dle § 67 odst. 1 písm.g) zák. č. 129/2000 Sb. o krajích, ve znění pozdějších předpisů a § 48a odst.1 písm.b) zákona č.289/1995 Sb., o lesích a o změně a doplnění některých zákonů, ve znění pozdějších předpisů (lesní zákon) k vyřízení žádosti o odnětí pozemků určených k plnění funkcí lesa (dále jen PUPFL) o výměře 1 ha a větší, rozhodl ve správním řízení, vedeném dle zákona č. 500/2004 Sb., správní řád, ve znění pozdějších předpisů (správní řád), na žádost Tarmac CZ a.s. Liberec takto:

1. Ve smyslu ustanovení § 13, § 15 a § 16 lesního zákona se **povoluje dočasné odnětí pozemků určených k plnění funkcí lesa v následujícím rozsahu:**

katastrální území	parcela	výměra /m ² /
Košťálov	1099/7	28828
Košťálov	1099/9	32330

Dočasné odnětí celkem 61158 m².

Dočasné odnětí se povoluje na období od nabytí právní moci tohoto rozhodnutí do 31.12.2039, za účelem provádění hornické činnosti v dobývacím prostoru Košťálov 1.

2. Dle § 17 odst.1 lesního zákona stanoví roční poplatek za dočasné odnětí PUPFL ve výši

[redacted],- Kč
(slovy [redacted])

Poplatek za odnětí je žadatel povinen zaplatit na bankovní účet Celního úřadu v Liberci, č. účtu [redacted] v Liberci. Při platbě složenkou se použije konstantní symbol 1149, při bezhotovostní platbě 1148. Jako variabilní symbol se uvede IČO.

Podle § 18 odst.1 lesního zákona se poplatek za dočasné odnětí platí každoročně podle sazby stanovené pro první poplatek, a to vždy nejpozději do konce kalendářního roku, v němž odnětí trvá. V případě, že se odnětí uskuteční nebo bude ukončeno v průběhu kalendářního roku, stanoví se poplatek ve výši jedné dvanáctiny roční částky poplatku za každý, i započatý měsíc.

Podle § 17 odst. 4 lesního zákona z poplatku připadá 40% obcím, v jejichž katastrálních územích k odnětí došlo, tedy obci Košťálov a 60% Státnímu fondu životního prostředí.

3. Podle § 16 odst. 2 písm. d) lesního zákona budou pozemky rekultivovány a zalesněny do konce doby odnětí dle Souhrnného plánu rekultivace výhradního ložiska melafyru Košťálov, zpracovaného Michaelem Novotným, autorizovaným projektantem, se sídlem Staškova 694/10, 460 14 Liberec.

Účastníci řízení dle § 27 odst. 1 správního řádu:

1. Lesy ČR s. p., se sídlem Přemyslova 19/1106, 501 68 Hradec Králové, IČ:42196451
2. Tarmac CZ a.s., se sídlem Rumjancevova 696/3, 460 89 Liberec IČ 27096670

Odůvodnění

Řízení bylo zahájeno podáním žádosti dne 11.5.2009 žadatelem, Tarmac CZ a.s. Liberec. Žádost obsahovala potřebné náležitosti dle vyhl. č. 77/1996 Sb. Dopisem z 13.5.2009 bylo oznámeno zahájení řízení. Účastníci řízení na výzvu k vyjádření nereagovali. Oba pozemky jsou ve vlastnictví státu, ve správě Lesy ČR s.p., ve spise je založen souhlas s odnětím.

Orgán státní správy lesů s odnětím souhlasí. Jedná se o zábor 2 lesních pozemků uvnitř dobývacího prostoru a jejich zábor je logickým pokračováním těžby. Se stanovením dobývacího prostoru vydalo souhlas Ministerstvo zemědělství. Těžba melafyru je regionálně potřebná a je zde v souladu se Surovinovou politikou Libereckého kraje. Zábor je prováděn ve veřejném zájmu. Odnětí je účinné až po nabytí právní moci rozhodnutí.

Vzhledem k místním podmínkám správní orgán neshledal důvod pro stanovení podmínek a zvláštních opatření na ochranu lesa. Rekultivace bude provedena zpět na PUPFL.

Poplatek za odnětí byl stanoven dle vzorce v příloze lesního zákona, při použití faktoru ekologické stability 2 (pásmo ochrany vod. zdrojů III. st.) a ceny dřeva, uveřejněné ve věstníku MZe pro rok 2009, ve výši ████████č. Podklad dodaný žadatelem byl chybný. Výpočet udával faktor ekologické stability 1,4. Autor výpočtu opomenul, že lokalita se nachází v pásmu ochrany vodního zdroje III. stupně (Jizera – Káraný).



Poučení:

Proti tomuto rozhodnutí se lze podle § 83 správního řádu odvolat do 15 dnů ode dne jeho oznámení k Ministerstvu zemědělství. Podání odvolání je nutno učinit prostřednictvím Krajského úřadu Libereckého kraje.

Podle § 82 odst. 1 správního řádu lze odvoláním napadnout výrokovou část rozhodnutí, jednotlivý výrok nebo jeho vedlejší ustanovení. Odvolání jen proti odůvodnění rozhodnutí je nepřípustné.

Podle § 82 odst. 3 správního řádu odvolání musí mít náležitosti uvedené v § 37 odst. 2 správního řádu a musí obsahovat údaje o tom, proti kterému rozhodnutí směřuje, v jakém

rozsahu ho napadá a v čem je spatřován rozpor s právními předpisy nebo nesprávnost rozhodnutí nebo řízení, jež mu předcházelo. Odvolání se podává v počtu 3 stejnopisů. Nepodá-li účastník potřebný počet stejnopisů, vyhotoví je správní orgán na náklady účastníka. Podle § 85 odst. 1 správního řádu má včas podané a přípustné odvolání odkladný účinek.



vedoucí odboru živořního prostředí a zemědělství

Obdrží do vlastních rukou
účastníci řízení

Dále obdrží
Celní úřad v Liberci – po nabytí právní moci
Obvodní báňský úřad v Liberci – po nabytí právní moci

Na vědomí
MěÚ Semily, odbor ŽP

Dle rozdělovníku

VÁŠ DOPIS ZNAČKY/ZE DNE
110/ÚTVN/19/3.10.2019

NAŠE ZNAČKA
KULK 79125/2019

VYŘIZUJE/LINKA/E-MAIL

LIBEREC
21. říjen 2019

ROZHODNUTÍ

Krajský úřad Libereckého kraje, odbor životního prostředí a zemědělství, jako orgán státní správy lesů (orgán SSL) v přenesené působnosti, příslušný dle § 67 odst. 1 písm. g) zák. č. 129/2000 Sb. o krajích, ve znění pozdějších předpisů a § 48a odst. 1 písm. b) zákona č. 289/1995 Sb., o lesích a o změně a doplnění některých zákonů, ve znění pozdějších předpisů (lesní zákon), ve věci žádosti o změnu rozhodnutí o dočasném odnětí pozemků určených k plnění funkcí lesa (PUPFL) rozhodl ve správním řízení, vedeném dle zákona č. 500/2004 Sb., správní řád, ve znění pozdějších předpisů (správní řád) takto:

Ve smyslu ustanovení § 16 odst. 4 lesního zákona se mění rozhodnutí orgánu SSL č. j. KULK 29667/2009 ze dne 6. 5. 2009 o dočasném odnětí PUPFL v Dobývacím prostoru (DP) Košťálov 1, na p.č. 1028/7 a 1099/1 v k.ú. Košťálov tak, že:

I. se snižuje výměra dočasného odnětí PUPFL z původních 11 126 m² na 10 031 m² (výměra 4 580 m² p.č. 1028/7 a výměra 5 451 m² p.č. 1099/1 v k.ú. Košťálov).

II. se snižuje roční poplatek za dočasné odnětí PUPFL z původních [REDAKCE] Kč na [REDAKCE] Kč (slovy [REDAKCE]).

Podle § 17 odst. 4 lesního zákona z poplatku připadá 40 % obci, v jejímž katastrálním území k odnětí došlo, tedy obci Košťálov, IČ: 00275841, a 60 % Státnímu fondu životního prostředí.

Katastrální území	Odnětí	Výměra (ha)	Výpočet (Kč)	z toho	
				40 %	60 %
Košťálov	dočasné	1,0031	[REDAKCE]	3 504	5 255

V ostatních částech se původní rozhodnutí č. j. KULK 29667/2009 ze dne 6. 5. 2009 nemění.

Účastníci řízení dle § 27 odst. 1 správního řádu:

Lesy ČR, s. p., Přemyslova 1106, 501 68 Hradec Králové 8, IČ: 42196451

EUROVIA Kamenolomy, a.s., Londýnská 637/79a, 460 01 Liberec XI – Růžodol I, IČ: 27096670

Odůvodnění:

Dne 3. 10. 2019 byla žadatelem, společností EUROVIA Kamenolomy, a.s., Londýnská 637/79a, 460 01 Liberec, IČO: 27096670, orgánu SSL doručena žádost, kterou bylo požádáno o změnu rozhodnutí č. j. KULK 29667/2009 ze dne 6. 5. 2009, kterým bylo v DP Košťálov 1 povoleno dočasné odnětí PUPFL za účelem pokračování hornické činnosti o celkové výměře 1,1126 ha na p.č. 1028/7 a 1099/1 v k.ú. Košťálov. Digitalizací katastru nemovitostí došlo ke změně výměry

p.č. 1099/1 v k.ú. Košťálov z původních 6 546 m² na nových 5 451 m² a tím také k celkovému zmenšení rozsahu odnětí PUPFL o 1 095m². Změna rozsahu odnětí PUPFL si následně vyžádala přepočítání a změnu poplatku za dočasné odnětí PUPFL.

Dnem doručení žádosti na Krajský úřad Libereckého kraje (KÚ LK) bylo zahájeno řízení. KÚ LK oznámil č. j. KULK 75569/2019 z 7. 10. 2019 účastníkům zahájení řízení a určil účastníkům řízení lhůtu 5 pracovních dnů ode dne doručení usnesení podle ustanovení § 39 odst. 1 správního řádu k vyjádření v dané věci. V dané lhůtě se žádný účastník nevyjádřil.

Uvedení povolené výměry dočasného odnětí PUPFL do souladu s aktuálním stavem katastru nemovitostí po provedené digitalizaci je ve veřejném zájmu. Snížení výměry dočasného odnětí PUPFL je ve veřejném zájmu ochrany lesa.

Výpočet aktuální výše poplatku za dočasné odnětí byl proveden dle přílohy č. 1 k lesnímu zákonu. Použité hodnoty pro výpočet, vztažené k nové výměře 10 031 m², byly použity z původního rozhodnutí č. j. KULK 29667/2009 ze dne 6. 5. 2009.

Poučení:

Proti tomuto rozhodnutí se lze podle § 83 správního řádu odvolat do 15 dnů ode dne jeho oznámení k Ministerstvu zemědělství. Podání odvolání je nutno učinit prostřednictvím Krajského úřadu Libereckého kraje. Podle § 82 odst. 1 správního řádu lze odvoláním napadnout výrokovou část rozhodnutí, jednotlivý výrok nebo jeho vedlejší ustanovení. Odvolání jen proti odůvodnění rozhodnutí je nepřipustné. Podle § 82 odst. 3 správního řádu odvolání musí mít náležitosti uvedené v § 37 odst. 2 správního řádu a musí obsahovat údaje o tom, proti kterému rozhodnutí směřuje, v jakém rozsahu ho napadá a v čem je spatřován rozpor s právními předpisy nebo nesprávnost rozhodnutí nebo řízení, jež mu předcházelo. Odvolání se podává v počtu 3 stejnopisů. Nepodá-li účastník potřebný počet stejnopisů, vyhotoví je správní orgán na náklady účastníka. Podle § 85 odst. 1 správního řádu má včas podané a přípustné odvolání odkladný účinek.

RNDr. Jitka Šádková
vedoucí odboru životního prostředí a zemědělství

Obdrží

Lesy ČR, s. p., krajské ředitelství Liberec
EUROVIA Kamenolomy, a.s., Liberec

Dotčené orgány

Městský úřad Semily, odbor životního prostředí

Na vědomí po nabytí právní moci rozhodnutí:

Celní úřad pro Liberecký kraj, Liberec

Dle rozdělovníku

VÁŠ DOPIS ZNAČKY/ZE DNE

NAŠE ZNAČKA
KULK 83901/2019

VYŘIZUJE/LINKA/E-MAIL

LIBEREC
7. listopad 2019

Oznámení nabytí právní moci

Vážení,

oznamujeme Vám, že rozhodnutí Krajského úřadu Libereckého kraje (KÚ LK) č. j. KULK 79125/2019 ze dne 21. 10. 2019, kterým se mění rozhodnutí KÚ LK č. j. KULK 29667/2009 z 6. 5. 2009 o dočasném odnětí PUPFL v DP Košťálov 1, nabylo právní moci dne 7. 11. 2019.

S pozdravem

vedoucí oddělení vodního a lesního hospodářství

Obdrží:

EUROVIA Kamenolomy, a.s., Liberec
Lesy ČR s.p., krajské ředitelství Liberec
Celní úřad pro Liberecký kraj
Městský úřad Semily, odbor životního prostředí

Liberec 6. května 2009
Sp. Zn. ORVZZP/197/2009 OVLII
Č. j. KULK/29667/2009
Vyřizuje: [redacted]
Tel.: 485 226 423

Rozhodnutím nabylo právní moci dne:	
8.5.2009	Dle rozdělovníku
Datum vyznačení:	Podp.
3.6.09	[redacted]

12-05-2009

ROZHODNUTÍ

Krajský úřad Libereckého kraje, jako orgán státní správy lesů (SSI) v přenesené působnosti, příslušný dle § 67 odst. 1 písm.g) zák. č. 129/2000 Sb. o krajích, ve znění pozdějších předpisů a § 48a odst.1 písm.b) zákona č.289/1995 Sb., o lesích a o změně a doplnění některých zákonů, ve znění pozdějších předpisů (lesní zákon) k vyřízení žádosti o odnětí pozemků určených k plnění funkcí lesa (dále jen PUPFL) o výměře 1 ha a větší, rozhodl ve správním řízení, vedeném dle zákona č. 500/2004 Sb., správní řád, ve znění pozdějších předpisů (správní řád), na žádost Tarmac CZ a.s. Liberec takto:

1. Ve smyslu ustanovení § 13, § 15 a § 16 lesního zákona se **povoluje dočasné odnětí pozemků určených k plnění funkcí lesa v následujícím rozsahu:**

katastrální území	parcela	výměra /m ² /
Košťálov	1028/7	4580
Košťálov	1099/1	6546

Dočasné odnětí celkem 11126 m².

Dočasné odnětí se povoluje na období od nabytí právní moci tohoto rozhodnutí do 31.12.2039, za účelem pokračování hornické činnosti v dobývacím prostoru Košťálov 1.

2. Dle § 17 odst.1 lesního zákona stanoví roční poplatek za dočasné odnětí PUPFL ve výši

[redacted] - Kč

([redacted])

Poplatek za odnětí je žadatel povinen zaplatit na bankovní účet Celního úřadu v Liberci, č. účtu [redacted] v Liberci. Při platbě složenkou se použije konstantní symbol 1149, při bezhotovostní platbě 1148. Jako variabilní symbol se uvede IČO.

Podle § 18 odst.1 lesního zákona se poplatek za dočasné odnětí platí každoročně podle sazby stanovené pro první poplatek, a to vždy nejpozději do konce kalendářního roku, v němž odnětí trvá. V případě, že se odnětí uskuteční nebo bude ukončeno v průběhu kalendářního roku, stanoví se poplatek ve výši jedné dvanáctiny roční částky poplatku za každý, i započatý měsíc.

Podle § 17 odst. 4 lesního zákona z poplatku připadá 40% obcím, v jejichž katastrálních územích k odnětí došlo, tedy obci Košťálov a 60% Státnímu fondu životního prostředí.

3. Podle § 16 odst. 2 písm. d) lesního zákona budou pozemky rekultivovány a zalesněny do konce doby odnětí dle Souhrnného plánu rekultivace výhradního ložiska melafyru Košťálov, zpracovaného Michaelem Novotným, autorizovaným projektantem, se sídlem Staškova 694/10, 460 14 Liberec.

Účastníci řízení del § 27 odst. 1 správního řádu:

1. Lesy ČR s. p., se sídlem Přemyslova 19/1106, 501 68 Hradec Králové, IČ:42196451
2. Tarmac CZ a.s., se sídlem Rumjancevova 696/3, 460 89 Liberec IČ 27096670

Odůvodnění

Řízení bylo zahájeno podáním žádosti dne 3.3.2009 žadatelem, Tarmac CZ a.s. Liberec. Žadatel byl vyzván k doplnění podání a řízení bylo přerušeno. Žádost byla ve lhůtě doplněna o chybějící náležitosti dle vyhl. č. 77/1996 Sb. Účastníci řízení na výzvu k vyjádření nereagovali. Jeden z lesních pozemků je ve vlastnictví žadatele a druhý spravují Lesy ČR s.p., ve spise je založen souhlas s odnětím.

Orgán státní správy lesů s odnětím souhlasí. Jedná se o zábor 2 menších lesních pozemků uvnitř dobývacího prostoru a jejich zábor je logickým pokračováním těžby. Se stanovením dobývacího prostoru vydalo souhlas Ministerstvo zemědělství. Těžba melafyru je regionálně potřebná a je zde v souladu se Surovinovou politikou Libereckého kraje. Zábor je prováděn ve veřejném zájmu. Odnětí bylo požadováno od 1.1.2009. Rozhodnutím o odnětí není možné do poměrů zasáhnout retroaktivně. Odnětí je účinné až po nabytí právní moci rozhodnutí.

Vzhledem k místním podmínkám správní orgán neshledal důvod pro stanovení podmínek a zvláštních opatření na ochranu lesa.

Poplatek za odnětí byl stanoven dle vzorce v příloze lesního zákona, při použití faktoru ekologické stability 2 (pásmo ochrany vod. zdrojů III. st.) a ceny dřeva, uveřejněné ve věstníku MZe pro rok 2009, ve výši ■■■■ Kč. Podklad dodaný žadatelem byl chybný. Výpočet udával faktor ekologické stability 1,4. Autor výpočtu opomenul, že lokalita se nachází v pásmu ochrany vodního zdroje III. stupně (Jizera – Káraný).

Poučení:

Proti tomuto rozhodnutí se lze podle § 83 správního řádu odvolat do 15 dnů ode dne jeho oznámení k Ministerstvu zemědělství. Podání odvolání je nutno učinit prostřednictvím Krajského úřadu Libereckého kraje.

Podle § 82 odst. 1 správního řádu lze odvoláním napadnout výrokovou část rozhodnutí, jednotlivý výrok nebo jeho vedlejší ustanovení. Odvolání jen proti odůvodnění rozhodnutí je nepřípustné.

Podle § 82 odst. 3 správního řádu odvolání musí mít náležitosti uvedené v § 37 odst. 2 správního řádu a musí obsahovat údaje o tom, proti kterému rozhodnutí směřuje, v jakém rozsahu ho napadá a v čem je spatřován rozpor s právními předpisy nebo nesprávnost rozhodnutí nebo řízení, jež mu předcházelo. Odvolání se podává v počtu 3 stejnopisů. Nepodá-li účastník potřebný počet stejnopisů, vyhotoví je správní orgán na náklady účastníka. Podle § 85 odst. 1 správního řádu má včas podané a přípustné odvolání odkladný účinek.



vedoucí odboru životního prostředí a zemědělství

Obdrží do vlastních rukou
účastníci řízení

Dále obdrží
Celní úřad v Liberci – po nabytí právní moci
Obvodní báňský úřad v Liberci – po nabytí právní moci

Na vědomí
MěÚ Semily, odbor ŽP

Dle rozdělovníku

Liberec 15. června 2009
Sp. Zn. ORVZŽP/454/2009 OVLH
Č. j. KULK/39317/2009
Vyřizuje: [redacted]
Tel.: 485 226 423

Rozhodnutí nabylo právní moci dne: 3. 6. 2009
Datum vyznačení: 11. 6. 09

17 -06- 2009

OPRAVNÉ ROZHODNUTÍ

Krajský úřad Libereckého kraje, jako orgán státní správy lesů, vydal na žádost Tarmac CZ a.s. rozhodnutí o dočasném odnětí pozemků určení plnění funkcí lesů. Rozhodnutí má č.j. KULK/36816/2009 a bylo vydáno 3.6.2009
V souladu s ustanovením § 70 zákona č. 500/2004 Sb., správní řád, ve znění pozdějších předpisů (správní řád), se opravuje zřejmá nesprávnost v písemném vyhotovení rozhodnutí.

Předmětem opravy je označení jednoho z dotčených pozemků ve výroku rozhodnutí. V rozhodnutí je nesprávně uvedena parcela 1099/7, správně má 1099/2.

Účastníci řízení dle § 27 odst. 1 správního řádu:

1. Lesy ČR s. p., se sídlem Přemyslova 19/1106, 501 68 Hradec Králové, IČ:42196451
2. Tarmac CZ a.s., se sídlem Rumjancevova 696/3, 460 89 Liberec IČ 27096670

Odůvodnění

Krajský úřad Libereckého kraje zjistil zjevnou nesprávnost ve vydaném rozhodnutí a v souladu s § 70 správního řádu ji z moci úřední opravuje.



Poučení účastníků

Proti tomuto opravnému rozhodnutí může ve smyslu ustanovení § 70 zákona č. 500/2004 Sb., správní řád, ve znění pozdějších předpisů, podat účastník řízení, který jím může být přímo dotčen, odvolání podle ustanovení § 83 odst. 1 správního řádu ve lhůtě 15 dnů ode dne jeho oznámení k Ministerstvu zemědělství ČR, podáním učiněným u Krajského úřadu Libereckého kraje.

Odvolání musí obsahovat údaje o tom, v jakém rozsahu se rozhodnutí napadá a v čem je spatřován rozpor s právními předpisy nebo nesprávnost rozhodnutí nebo řízení, jež mu předcházelo. Odvolání jen proti odůvodnění rozhodnutí je nepřipustné.

Odvolání se podává v počtu 3 ks stejnopisů. Nepodá-li účastník potřebný počet stejnopisů, vyhotoví je na jeho náklady Krajský úřad Libereckého kraje.

Podané odvolání má v souladu s ustanovením § 85 odst. 1 správního řádu odkladný účinek.



vedoucí odboru životního prostředí a zemědělství

Č. j. KULK/39317/2009

Obdrží do vlastních rukou
účastníci řízení

Dále obdrží

Celní úřad v Liberci – po nabytí právní moci

Obvodní báňský úřad v Liberci – po nabytí právní moci

Na vědomí

MěÚ Semily, odbor ŽP

Dle rozdělovníku

VÁŠ DOPIS ZNAČKY/ZE DNE
110/ÚTVN/19/3.10.2019

NAŠE ZNAČKA
KULK 79129/2019

VYŘIZUJE/LINKA/E-MAIL
[REDAKCE]

LIBEREC
21. říjen 2019

ROZHODNUTÍ

Krajský úřad Libereckého kraje, odbor životního prostředí a zemědělství, jako orgán státní správy lesů (orgán SSL) v přenesené působnosti, příslušný dle § 67 odst. 1 písm. g) zák. č. 129/2000 Sb. o krajích, ve znění pozdějších předpisů a § 48a odst. 1 písm. b) zákona č. 289/1995 Sb., o lesích a o změně a doplnění některých zákonů, ve znění pozdějších předpisů (lesní zákon), ve věci žádosti o změnu rozhodnutí o dočasném odnětí pozemků určených k plnění funkcí lesa (PUPFL) rozhodl ve správním řízení, vedeném dle zákona č. 500/2004 Sb., správní řád, ve znění pozdějších předpisů (správní řád) takto:

Ve smyslu ustanovení § 16 odst. 4 lesního zákona se mění rozhodnutí orgánu SSL č. j. KULK 36816/2009 ze dne 3. 6. 2009, opravené rozhodnutím SSL č. j. KULK 39317/2009 ze dne 15. 6. 2009, o dočasném odnětí PUPFL v Dobývacím prostoru (DP) Košťálov 1, na p.č. 1099/2 a 1099/9 v k.ú. Košťálov tak, že:

I. se zvyšuje výměra dočasného odnětí PUPFL z původních 61 158 m² na 63 035 m² (výměra 28 828 m² p.č. 1099/2 a výměra 34 207 m² p.č. 1099/9 v k.ú. Košťálov).

II. se zvyšuje roční poplatek za dočasné odnětí PUPFL z původních [REDAKCE] Kč na [REDAKCE] Kč ([REDAKCE]).

Podle § 17 odst. 4 lesního zákona z poplatku připadá 40 % obci, v jejímž katastrálním území k odnětí došlo, tedy obci Košťálov, IČ: 00275841, a 60 % Státnímu fondu životního prostředí.

Katastrální území	Odnětí	Výměra (ha)	Výpočet (Kč)	z toho	
				40 %	60 %
Košťálov	dočasné	6,3035	[REDAKCE]	22 016	33 025

V ostatních částech se původní rozhodnutí č. j. KULK 36816/2009 ze dne 3. 6. 2009, opravené rozhodnutím č. j. KULK 39317/2009 ze dne 15. 6. 2009, nemění.

Účastníci řízení dle § 27 odst. 1 správního řádu:

Lesy ČR, s. p., Přemyslova 1106, 501 68 Hradec Králové 8, IČ: 42196451

EUROVIA Kamenolomy, a.s., Londýnská 637/79a, 460 01 Liberec XI – Růžodol I, IČ: 27096670

Odůvodnění:

Dne 3. 10. 2019 byla žadatelem, společností EUROVIA Kamenolomy, a.s., Londýnská 637/79a, 460 01 Liberec, IČO: 27096670, orgánu SSL doručena žádost, kterou bylo požádáno o změnu rozhodnutí č. j. KULK 36816/2009 ze dne 3. 6. 2009, opraveného rozhodnutím č. j. KULK 39317/2009 ze dne 15. 6. 2009, kterým bylo v DP Košťálov 1 povoleno dočasné odnětí PUPFL

za účelem pokračování hornické činnosti o celkové výměře 6,1158 ha na p.č. 1099/2 a 1099/9 v k.ú. Košťálov. Digitalizací katastru nemovitostí došlo ke změně výměry p.č. 1099/9 v k.ú. Košťálov z původních 32 330 m² na nových 34 207 m² a tím také k celkovému zvětšení rozsahu odnětí PUPFL o 1 877 m². Změna rozsahu odnětí PUPFL si následně vyžádala přepočítání a změnu poplatku za dočasné odnětí PUPFL.


Dnem doručení žádosti na Krajský úřad Libereckého kraje (KÚ LK) bylo zahájeno řízení. KÚ LK oznámil č. j. KULK 75581/2019 z 7. 10. 2019 účastníkům zahájení řízení a určil účastníkům řízení lhůtu 5 pracovních dnů ode dne doručení usnesení podle ustanovení § 39 odst. 1 správního řádu k vyjádření v dané věci. V dané lhůtě se žádný účastník nevyjádřil.

Uvedení povolené výměry dočasného odnětí PUPFL do souladu s aktuálním stavem katastru nemovitostí po provedené digitalizaci a zvýšení poplatku za odnětí PUPFL jsou ve veřejném zájmu.

Výpočet aktuální výše poplatku za dočasné odnětí byl proveden dle přílohy č. 1 k lesnímu zákonu. Použité hodnoty pro výpočet, vztažené k nové výměře 63 035 m², byly použity z původního rozhodnutí č. j. KULK 36816/2009 ze dne 3. 6. 2009.

Poučení:

Proti tomuto rozhodnutí se lze podle § 83 správního řádu odvolat do 15 dnů ode dne jeho oznámení k Ministerstvu zemědělství. Podání odvolání je nutno učinit prostřednictvím Krajského úřadu Libereckého kraje. Podle § 82 odst. 1 správního řádu lze odvoláním napadnout výrokovou část rozhodnutí, jednotlivý výrok nebo jeho vedlejší ustanovení. Odvolání jen proti odůvodnění rozhodnutí je nepřipustné. Podle § 82 odst. 3 správního řádu odvolání musí mít náležitosti uvedené v § 37 odst. 2 správního řádu a musí obsahovat údaje o tom, proti kterému rozhodnutí směřuje, v jakém rozsahu ho napadá a v čem je spatřován rozpor s právními předpisy nebo nesprávnost rozhodnutí nebo řízení, jež mu předcházelo. Odvolání se podává v počtu 3 stejnopisů. Nepodá-li účastník potřebný počet stejnopisů, vyhotoví je správní orgán na náklady účastníka. Podle § 85 odst. 1 správního řádu má včas podané a přípustné odvolání odkladný účinek.


vedoucí odboru životního prostředí a zemědělství

Obdrží

Lesy ČR, s. p., krajské ředitelství Liberec
EUROVIA Kamenolomy, a.s., Liberec

Dotčené orgány

Městský úřad Semily, odbor životního prostředí

Na vědomí po nabytí právní moci rozhodnutí:

Celní úřad pro Liberecký kraj, Liberec

Dle rozdělovníku

VÁŠ DOPIS ZNAČKY/ZE DNE

NAŠE ZNAČKA
KULK 83903/2019

VYŘIZUJE/LINKA/E-MAIL

LIBEREC
7. listopad 2019

Oznámení nabytí právní moci

Vážení,

oznamujeme Vám, že rozhodnutí Krajského úřadu Libereckého kraje (KÚ LK) č. j. KULK 79129/2019 ze dne 21. 10. 2019, kterým se mění rozhodnutí KÚ LK č. j. KULK 36816/2009 z 3. 6. 2009 o dočasném odnětí PUPFL v DP Košťálov 1, nabylo právní moci dne 7. 11. 2019.

S pozdravem

vedoucí oddělení vodního a lesního hospodářství

Obdrží:

EUROVIA Kamenolomy, a.s., Liberec
Lesy ČR s.p., krajské ředitelství Liberec
Celní úřad pro Liberecký kraj
Městský úřad Semily, odbor životního prostředí



OBVODNÍ BÁŇSKÝ ÚŘAD V LIBERCI

Tř. 1. máje 858/26, PO BOX 16, 460 01 LIBEREC 1

EUROVIA Kamenolomy, a.s.
nám. Soukenné 115/6
460 07 LIBEREC

VÁŠ DOPIS ZNAČKY/ZE DNE

28/TM/2010

NAŠE ZNAČKA

č.j. SBS 36916/2010

VYŘIZUJE/LINKA

[REDACTED]

LIBEREC

13. prosince 2010

Změna v evidenci dobývacích prostorů

Na základě Vašeho přípisu o změně názvu organizace Tarmac CZ a.s. na EUROVIA Kamenolomy, a.s., kterou jste oznámili na zdejší úřad dopisem evidovaným dne 5. října 2010 pod č.j. SBS 31559/2010 a doložili ověřeným výpisem obchodního rejstříku, a dále žádostí o zaevidování dobývacích prostorů v úředním obvodu Obvodního báňského úřadu v Liberci, která je evidována dne 18. listopadu 2010 pod č.j. SBS36916/2010, Vám sdělujeme následující:

Obvodní báňský úřad v Liberci Vámi oznámené výše uvedené skutečnosti včetně zjednodušené informace bankovního ústavu o stavu finančních prostředků na zvláštních vázaných účtech v souladu s ustanovením § 37a odst. 2 zákona č. 44/1988 Sb., o ochraně a využití nerostného bohatství (horní zákon), ve znění pozdějších předpisů, bere na vědomí a provede v evidenci dobývacích prostorů ve svém úředním obvodu příslušnou změnu.

S hornickým pozdravem „Zdař Bůh!“

„otisk úředního razítka“

[REDACTED]
předseda úřadu

[REDACTED]

[REDACTED]

[REDACTED]

[REDACTED]

[REDACTED]

Dobývací prostory organizace Tarmac CZ a.s. v úředním obvodu OBÚ v Liberci

č. DP	OBÚ	Název DP	Nerost	Plocha DP (km ²)	Stanovení DP	Poslední změna	Čj. stanovení	Čj. ČBÚ	Kód využití I	Okres	
7	0619	Liberec	<i>Bezděčín</i>	<i>melafyr</i>	0,0969210	19.5.1971		DP-9/70	2787/71	12	Jablonec n. N.
7	0955	Liberec	<i>Bezděčín I</i>	<i>melafyr</i>	0,0335570	24.4.1981		DP-267/80	3071/81	12	Jablonec n. N.
7	0910	Liberec	<i>Dubnice I</i>	<i>štěrkopísek</i>	1,8990205	30.11.1989		TZÚS/GMO-563/8	4906/89	12	Česká Lípa
7	0118	Liberec	<i>Horní Řasnice</i>	<i>štěrkopísek</i>	0,3328100	22.8.1961	17.12.2003	01457/60	0413 DP/61	12	Liberec
7	0981	Liberec	<i>Chlum I</i>	<i>znělec</i>	0,1284950	13.5.1982		DP 282/81	3591/82	12	Česká Lípa
7	0512	Liberec	<i>Chuchelna (Slap)</i>	<i>čedič</i>	0,1738750	10.4.1969		0437/67	082 ZO/69	12	Semily
7	1061	Liberec	<i>Chuchelna I</i>	<i>čedič</i>	0,3358300	18.9.1989		TZÚS/GMO-448/8	4332/89	12	Semily
7	0060	Liberec	<i>Košťálov I</i>	<i>melafyr</i>	0,4202490	21.12.1985		DP-7322/85	879/86	12	Semily
7	0889	Liberec	<i>Košťálov II</i>	<i>melafyr</i>	0,0831504	10.12.1992		2916/92		12	Semily
7	0750	Liberec	<i>Smrčí</i>	<i>čedič</i>	0,3217375	30.7.1973	7.9.2004	DP-50/72	5667/73	12	Semily
7	0145	Liberec	<i>Tachov</i>	<i>znělec</i>	0,0746750	16.3.1962		01308/61	0120 DP/62	12	Česká Lípa
7	0967	Liberec	<i>Tachov I</i>	<i>znělec</i>	0,0304090	14.7.1981		DP-274/81	4882/81	12	Česká Lípa
7	1004	Liberec	<i>Tachov II</i>	<i>znělec</i>	0,0332860	8.6.1984		DP-7307/84	3399/84	12	Česká Lípa
7	0893	Liberec	<i>Česká Lípa</i>	<i>štěrkopísek</i>	0,1802375	20.3.1978		DP-189/77	3580/78	22	Česká Lípa
7	0892	Liberec	<i>Frydlant I</i>	<i>čedič</i>	0,0638010	30.5.1978		DP-195/77	3687/78	21	Liberec
7	0072	Liberec	<i>Heřmanice u Frýdlantu</i>	<i>čedič</i>	0,0069915	7.2.1961		01258/60	049 - II/61	23	Liberec
7	0582	Liberec	<i>Heřmanice u Frýdlantu I</i>	<i>čedič</i>	0,0547746	10.6.1970		0487/68	068-ZO/70	21	Liberec
7	0876	Liberec	<i>Heřmanice u Frýdlantu II</i>	<i>čedič</i>	0,0182260	1.4.1977		DP-187/76	2523/77	21	Liberec
7	1046	Liberec	<i>Heřmanice u Frýdlantu III</i>	<i>čedič</i>	0,0083660	19.8.1987		DP 9340/87	4650/87	21	Liberec
7	0073	Liberec	<i>Kristiánov</i>	<i>čedič</i>	0,0916625	7.2.1961		01258/60	049 II DP/61	21	Liberec
7	0079	Liberec	<i>Polevsko</i>	<i>čedič</i>	0,0432750	14.3.1961		OVTZ/II-01255/60	0108 DP/61	21	Česká Lípa
7	1009	Liberec	<i>Polevsko I</i>	<i>čedič</i>	0,0141925	29.10.1984		DP-7308/84	6488/84	21	Česká Lípa
7	0826	Liberec	<i>Železný Brod</i>	<i>čedič</i>	0,0693000	30.6.1975		793/75-III/4	5436/75	21	Jablonec n. N.
7	0992	Liberec	<i>Železný Brod I</i>	<i>čedič</i>	0,0433360	21.3.1983		DP-7295/83	2684/83	21	Jablonec n. N.

Zákres předmětu pachtu - Lom Košťálov, k. ú. Košťálov

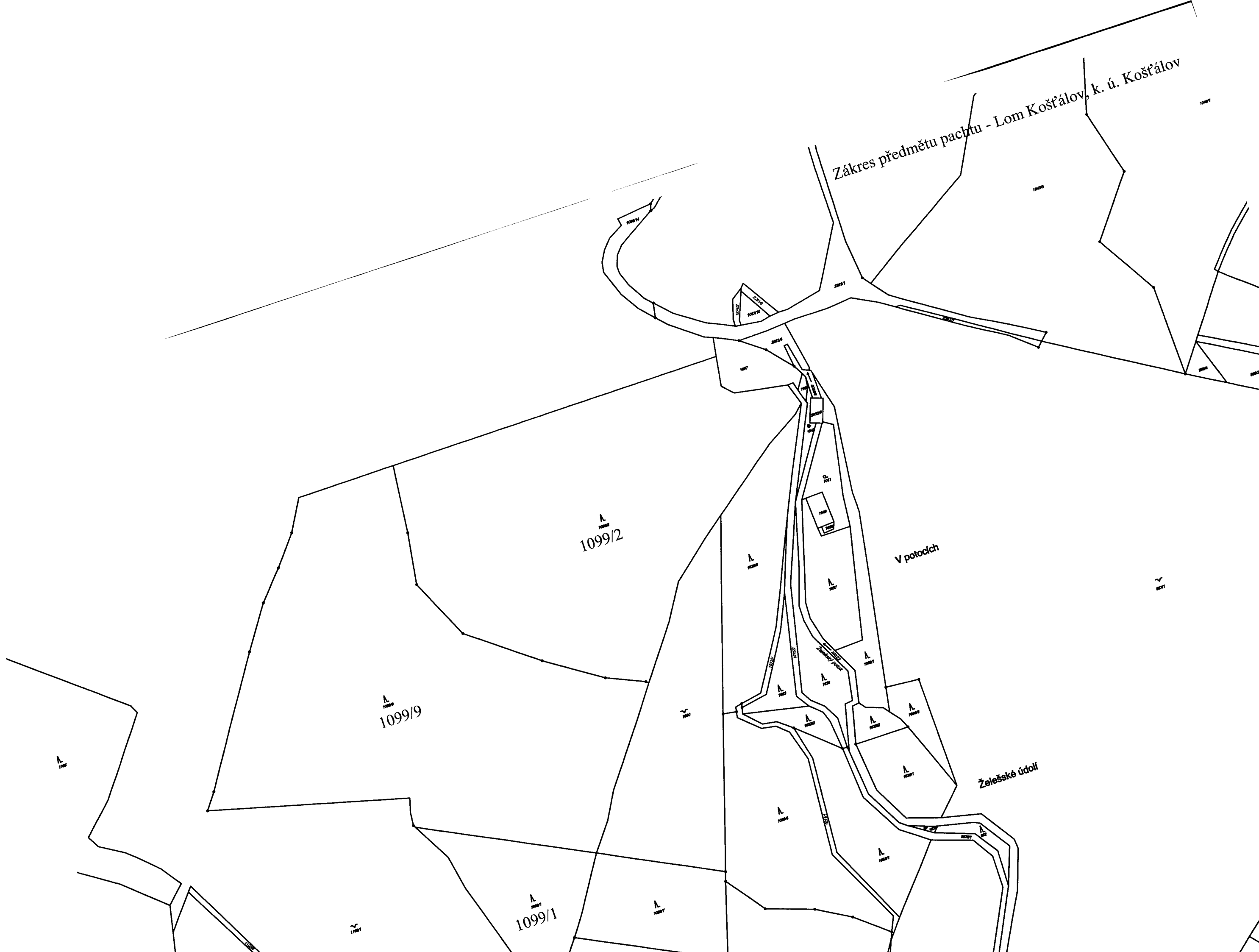
1099/2

1099/9

1099/1

V potocích

Želešské údolí



7-0060

J. - 879/86

Ústřední hospodářský orgán, Ministerstvo stavebnictví ČSR

Orgán pověřený: Čs. kamenoprůmysl, generální ředitelství

Rozhodnutí DP-7322/85

jakožto ústřední hospodářský orgán
Generální ředitelství Čs. kamenoprůmyslu jakožto orgán pověřený
 rozhodnutím ze dne **21.12.1985** zn. **DP-7322/85**
 k návrhu těžebního národního podniku **Severokámen Liberec**

ze dne **4.11.1985** zn. **433/230/85** a na základě
 výsledku místního komisionálního projednání ze dne **10.12.1985**
 stanoví ve smyslu § 21 odst. 2 zákona č. 41/1957 Sb. v dohodě s ~~Čs. státním~~ ^{Čs. státním} báňským úřadem
 v Praze těžebnímu národnímu podniku

Severokámen Liberectento dobývací prostor: **K o š ť á l o v I.**

1. Název dobývacího prostoru:

Plošný rozsah: **42 ha** **02 a** **49 m²**

Hranice dobývacího prostoru na povrchu jsou tvořeny stranami nepravidelného **6ti**
šesti úhelníka s vrcholy určenými souřadnicemi udanými v platném souřadnicovém
 systému (Křivákové - ~~Čs. státní~~):

Vrchol	X	Souřadnice:	Y
1	999 240 m		668 425 m
2	998 880		668 253
3	999 150		667 845
4	999 340		667 845
5	999 816		667 988
6	999 542		668 624

Prostorové hranice dobývacího prostoru pod povrchem jsou určeny zvislými rovinnými a svislými povrchovými hranicemi.

Dobývací prostor se rozkládá na katastrálním území

obce: Košťálov okres: Semily kraj: Východočeský
Želechly " "

2. Dobývací prostor se stanoví pro dobývání: melafyru k výrobě drceného kaméniva

V dobývacím prostoru ~~byla~~ (nebyla) zjištěna průmyslově dobývatelná ložiska žádné

další užitkové suroviny

Zásoby 23,491.000 m³ v DP tvoří část z celkových 44,927.000 m³,
při GR ~~získaných na katastrálním území~~

kteřé byly schváleny KHZ výměrem č. j. -02-1/85 ze dne 18.9.1985

3. Omezení dobývání nebo zvláštní technické podmínky pro jeho provádění v místech uvedených

v § 5 odstavce 4 vyhl. č. 260/1957 Ú. l. Těžba pod úroveň koty 420 m.n.m je podmíněna zpracováním hydrogeologického posudku a seismickým měřením vlivu trhačích prací, kterými musí být prokázáno, že nebude ovlivněno pramenisté vod v Želechách, zásobujícího město Lomčiči n. Popelkou.

2. Do konce roku 1987 zajistí těžební organizace zpracování posudku zpracovaným pracovištěm, o výskytu mimořádně hodnotných stromů I. kateg. a z bezpečí jejich event. další využití z hlediska šlechtění.

3. V rámci POPD musí být s ohledem na těžební postupy a způsob dobývání stanoveny podmínky užívání rekreačního objektu č.p. 124 uvnitř DP.

Tímto rozhodnutím se ruší rozhodnutí o stanovení č.j. 01706/60 ze dne 30.11.1960, vydané ministerstvem stavebnictví.

Proti tomuto rozhodnutí je možné podat odvolání na MSv ČSR cestou GR Č do 15 dnů po doručení.

Praha, 21.12.1985

Generální ředitel

Rozdělovník:

GR ČSK
ČBÚ Praha
ORÚ Trutnov
KNV Hradec Králové
SK Liberec
ONV Semily
TZÚS Praha
ČGÚ Praha

279/86

ANSKY BRAD V

VYSVĚTLIVKY:
----- hranice parcel
----- hranice území
----- hranice katastru

Souřadnicový systém: S-JTSK
Výškový systém: botický po vyrovnání



Obvodní báňský úřad v Trutnově

Lomní 357, 541 11 Trutnov
telefon 0439/2291

fax 0439/5839

NABÝLO PRÁVNÍ MOCÍ	24.8.2000
DNE:	
Podpis:	
Datum:	1.9.2000

Tarmac Severokámen
akciová společnost
Rumjancevova 3
460 89 Liberec I

Váš dopis značky/ze dne
9870/149/99 z 3.12.1999

Naše značka
2070/00/Ši/Lá

Vyřizuje

Trutnov
31.7.2000

Věc

Rozhodnutí o povolení hornické činnosti (otvírky, přípravy a dobývání výhradního ložiska) v dobývacích prostorech Košťálov I a Košťálov II a trhacích prací malého a velkého rozsahu při hornické činnosti

Na základě Vaší žádosti ze dne 6.12.1999, kterou jste naposledy doplnili podáním ze dne 31.5.2000, a s ohledem na výsledek ústního jednání spojeného s místním šetřením, které se konalo dne 26.7.2000 v lomu Košťálov, okres Semily,

p o v o l u j e

Obvodní báňský úřad (dále jen OBÚ) v Trutnově podle ustanovení § 10 odst. 1 zákona ČNR č. 61/1988 Sb., o hornické činnosti, výbušninách a o státní báňské správě, ve znění pozdějších zákonů a podle vyhlášky ČBÚ č. 104/1988 Sb., o hospodárném využívání výhradních ložisek, o povolování a ohlašování hornické činnosti a o ohlašování činnosti prováděné hornickým způsobem, ve znění pozdějších vyhlášek,

hornickou činnost - otvírku, přípravu a dobývání výhradního ložiska melafyru v dobývacích prostorech Košťálov I a Košťálov II

pro organizaci TARMAC SEVEROKÁMEN, a.s., Rumjancevova 3, 460 89 Liberec I, IČO 46 71 09 81.

Hornická činnost na výhradním ložisku se povoluje v rozsahu vyznačeném v „Plánu otvírky, přípravy a dobývání KOŠŤÁLOV“, který byl zpracován v roce 1999 a doplněn v roce 2000 projektantem panem [redacted] a schválen závodním lomu panem [redacted]

Na základě návrhu uvedeného v předloženém plánu otvírky, přípravy a dobývání,

s c h v a l u j e

OBÚ v Trutnově podle ustanovení § 41 odst. 2 písmeno c) citovaného zákona a podle ustanovení § 37a odst. 2 zákona č. 44/1988 Sb., o ochraně a využití nerostného bohatství (horní zákon), ve znění pozdějších zákonů,

vytváření finančních rezerv pro vypořádání důlních škod a na sanaci a rekultivaci pozemků dotčených vlivem dobývání výhradního ložiska v lomu Košťálov

v rozsahu uvedeném v předloženém plánu otvírky, přípravy a dobývání.

k čj. 2070/00

Zároveň na základě předložené dokumentace trhacích prací a výsledku výše uvedeného ústního jednání spojeného s místním šetřením,

p o v o l u j e

OBÚ v Trutnově podle ustanovení § 27 odst. 1 a 2 zákona ČNR č. 61/1988 Sb., ve znění pozdějších zákonů, organizaci TARMAC SEVEROKÁMEN, a.s., Rumjancevova 3, 460 89 Liberec 1, IČO 46710981 provádět při hornické činnosti v lomu Košťálov

trhací práce malého rozsahu

podle předložených technologických postupů trhacích prací malého rozsahu pro lom Košťálov, které byly zaevidovány na OBÚ v Trutnově pod čj. 2687/99 a ověřeny vedoucím trhacích prací panem Josefem Klepetkem a

trhací práce velkého rozsahu

podle „Generelního projektu clonových odstřelů na lokalitě Košťálov“, který byl zaevidován na OBÚ v Trutnově pod čj. 2687/99 a podepsán technickým vedoucím odstřelů panem Štefanem Miadikem.

Při provádění hornické činnosti - otvírky, přípravy a dobývání výhradního ložiska a při provádění trhacích prací při hornické činnosti v lomu Košťálov musí být dodrženy výše uvedené dokumentace a tyto podmínky:

- 1) Otvírka, příprava a dobývání a trhací práce smí být prováděny na pozemcích v dobývacích prostorech Košťálov I a Košťálov II, které jsou ve vlastnictví těžební organizace nebo na pozemcích cizích, a to pouze se souhlasem vlastníka (popřípadě uživatele) pozemku a jen při dodržení podmínek stanovených ve smlouvě nebo v dohodě, která byla uzavřena mezi těžební organizací a vlastníkem (popřípadě uživatelem) pozemku. Na pozemcích, na kterých nemá těžební organizace vyřešeny střety zájmů a to zejména s vlastníky pozemků, se nesmí otvírka, příprava a dobývání výhradního ložiska včetně trhacích prací provádět.
- 2) Otvírka, příprava a dobývání výhradního ložiska smí být prováděny pouze na pozemcích k tomuto účelu určených (tj. vyjmutých ze zemědělského půdního fondu, odňatých z plnění funkce lesa nebo na ostatních plochách) v hranicích dobývacích prostorů Košťálov I a Košťálov II. Na pozemcích zemědělského půdního fondu a na pozemcích určených k plnění funkce lesa, pro které nebyl vydán příslušný souhlas nebo rozhodnutí s odnětím, je otvírka, příprava a dobývání výhradního ložiska zakázána.
- 3) Otvírka, příprava, dobývání a trhací práce, včetně ukládání hmot na odvaly a výsypky či deponie hotových výrobků, musí být prováděny tak, aby byla zajištěna bezpečnost práce a provozu. Nesmí dojít k překročení stanovených bezpečnostních parametrů, zajišťujících bezpečný provoz a bezpečnost osob.
- 4) Vnitřní výsypka v hranicích dobývacího prostoru Košťálov II musí být zřízena v souladu se zpracovaným plánem otvírky, přípravy a dobývání pouze v místech, kde již bylo vytěženo výhradní ložisko nebo zásoby výhradního ložiska byly vyjmuty z evidence zásob.
- 5) Organizace může zřídit odvaly a výsypky mimo hranice dobývacích prostorů pouze na základě povolení věcně a místně příslušného orgánu státní správy.
- 6) Bezpečnostní okruh při provádění trhacích prací musí být v dostatečném rozsahu včas a řádně vyklizen a uzavřen hlídkami.

k čj. 2070/00

- 7) Před zahájením přípravy trhací práce velkého rozsahu musí být zaměřen těžební řez, vytyčeny vývrty podle projektu, proveden výpočet náloží a roznětu. Tato dokumentace spolu s tachymetrickým zápisníkem, nabíjecím plánem, konečnou záměrou, kopii zápisu o odstřelu se musí zakládat ke generelnímu technickému projektu na lomu Košťálov.
- 8) Velikost celkové a dílčí nálože musí být volena tak, aby nedošlo při provádění trhacích prací k ohrožení bezpečnosti objektů a zařízení. Na chráněných objektech se nesmí projevit ani známky prvních škod způsobených trhacími pracemi. Nesmí být překročeny maximální hmotnosti náloží stanovené v dokumentaci trhacích prací, které jsou součástí žádosti o povolení trhacích prací.
- 9) Bezpečnostní okruh, který musí podle místních podmínek střelmistr nebo technický vedoucí odstřelu případně i rozšířit nad rámec zakreslený a popsáný v předložené dokumentaci trhacích prací, musí mít vždy větší rozsah, než území ohrožené odstřelem. Přičemž nesmí dojít k ohrožení pozemků a objektů, které nejsou ve vlastnictví těžební organizace, pokud k takové činnosti a ke vstupu na cizí pozemky (např. při uzavírání bezpečnostního okruhu po splnění požadavků vlastníka, popřípadě uživatele, při dodržení obecně platných právních předpisů) nebyl těžební organizaci udělen souhlas. Zjistí-li střelmistr nebo technický vedoucí odstřelu, že není schopen tuto podmínku splnit, nesmí zahájit ani přípravu trhací práce.
- 10) Otvírka, příprava, dobývání a trhací práce mohou být prováděny pouze v takovém rozsahu, aby nedošlo ke vzniku škod nad rámec uzavřených dohod a smluv.
- 11) Trhací práce při rozpojování nadměrných kusů horniny v technologickém zařízení lze provádět pouze na základě písemného souhlasu výrobce.
- 12) Těžební organizace musí v plném rozsahu dodržet podmínky stanovené v souhlasech s odnětím půdy ze zemědělského půdního fondu.
- 13) Sanace a rekultivace pozemků dotčených vlivy dobýváním výhradního ložiska může být provedena pouze po úplném dotěžení vyhodnocených zásob výhradního ložiska nebo po vypořádání vyhodnocených zásob.
- 14) V každém kalendářním roce musí být provedena uzávěrka vytvořených finančních rezerv na sanace a rekultivace pozemků dotčených vlivy dobývání a na důlní škody a závodním lomu zkontrolována velikost sanovaných a rekultivovaných ploch s plánem sanace a rekultivace. Výsledky uzávěrky vytvořených finančních rezerv a kontrol předloží organizace OBÚ v Trutnově nejpozději do konce 1. čtvrtletí následujícího roku.
- 15) Vždy 3 měsíce před koncem každého pátého roku (tj. v roce 2005, 2010 ...) organizace předloží OBÚ v Trutnově následující dokumentaci:
 - doplněné kopie základní důlní mapy a základní mapy lomu,
 - účelové provozní mapy s podrobným návrhem těžebních postupů v jednotlivých letech na období 5 let,
 - zprávu s vyhodnocením provedených jednotlivých druhů prací,
 - zdůvodnění návrhu dalšího postupu.
- 16) Platnost tohoto rozhodnutí je omezena vytěžením ucelené části ložiska vyznačené v příloženém plánu otvirky, přípravy a dobývání.

Toto rozhodnutí založte do sbírky rozhodnutí státní baňské správy a s jeho obsahem, zejména pak se stanovenými podmínkami seznamte všechny pracovníky, kterých se toto povolení týká.

Odůvodnění:

Dne 6.12.1999 požádala organizace TARMAC SEVEROKÁMEN, a.s., Rumjancevova 3, 460 89 Liberec I (dále jen organizace) o povolení hornické činnosti (otvirky, přípravy a dobývání) a trhacích prací malého a velkého rozsahu při uvedených činnostech v dobývacích prostorech Košťálov I a Košťálov II. Žádost byla zaevidována na OBÚ v Trutnově pod čj. 2678/99.

k čj. 2070/00

Rozhodnutím povolujícího orgánu čj. 2678/99/Mi/Lá ze dne 14.12.2000 bylo správní řízení ve věci povolení otvírky, přípravy a dobývání, trhacích prací velkého a malého rozsahu v dobývacích prostorech Košťálov I a Košťálov II přerušeno vzhledem k nedostatkům podání, organizace byla vyzvána k doplnění chybějících dokladů a k doplnění zpracované dokumentace. Následně bylo rozhodnutím povolujícího orgánu čj. 605/00/Mi/Lá ze dne 7.4.2000 správní řízení přerušeno a organizace opakovaně vyzvána k odstranění nedostatků podání.

Organizace předložila dne 31.5.2000 doplnění uvedených žádostí a odstranila nedostatky podání.

OBÚ v Trutnově v řízení o povolení hornické činnosti přezkoumal úplnost plánů a dokumentace, vyřešení celospolečenských zájmů a dodržení zásad báňské technologie při dodržení hospodárného využívání výhradního ložiska. OBÚ v Trutnově opatřením čj. 1552/00/Šii/So ze dne 12.7.2000 oznámil účastníkům řízení a dotčeným orgánům státní správy zahájení řízení o povolení hornické činnosti a trhacích prací.

V povolovacích podmínkách výrokové části tohoto rozhodnutí jsou zohledněny rovněž připomínky, požadavky, podmínky a námítky z písemných stanovisek a vyjádření účastníků řízení, dotčených orgánů a organizací, a to ve všech případech, kdy je zdejší úřad místně a věcně příslušný.

Otázka vypořádání majetkoprávních vztahů je řešena v podmínce č. 1 tohoto rozhodnutí. Touto podmínkou je zabezpečeno, že těžební organizace musí mít vyřešeny střety zájmů, a to zejména majetkoprávní vztahy s vlastníky pozemků, popřípadě s jejich uživateli. Pokud nebude vztah k pozemkům vyřešen, nesmí se činnost povolená tímto rozhodnutím provádět.

Z hlediska zajištění bezpečnosti osob a majetku by nemělo trhacími pracemi dojít k ohrožení pozemků, které nejsou ve vlastnictví těžební organizace, pokud k takové činnosti a ke vstupu na cizí pozemky nezískala těžební organizace souhlas. Velikost bezpečnostního okruhu musí být stanovena v takovém rozsahu, aby nevzniklo nebezpečí ohrožení osob nebo poškození cizího majetku.

Ministerstvo životního prostředí ČR vydalo rozhodnutí o vynětí pozemků z lesního půdního fondu, odbor vodního a lesního hospodářství a zemědělství Okresního národního výboru v Semilech a referát životního prostředí Okresního úřadu v Semilech vydaly souhlasy s odnětím pozemků ze zemědělského půdního fondu a rozhodnutí o dočasném odnětí pozemků určených k plnění funkcí lesa. Dodržování těchto rozhodnutí a souhlasů ze strany těžební organizace je zohledněno v podmínce č. 2 rozhodnutí.

Písemné stanovisko (usnesení městské rady v Lomnici nad Popelkou ze dne 28.2.2000) bylo v plném rozsahu zohledněno ve zpracovaném plánu otvírky, přípravy a dobývání.

Organizace v průběhu platnosti rozhodnutí navrhuje upřesňovat postup otvirkových, přípravných a dobývacích prací. Proto bylo rozhodnuto o předkládání příslušné dokumentace OBÚ v Trutnově v pětiletých intervalech za předpokladu, že navrhované postupy nebudou v rozporu s rozhodnutími o stanovení dobývacích prostorů Košťálov I a Košťálov II ani s tímto rozhodnutím.

Ostatní podmínky ve výrokové části rozhodnutí byly stanoveny tak, aby byla zajištěna bezpečnost a ochrana zdraví při práci a bezpečnost provozu při hornické činnosti a při provádění trhacích pracích, a aby bylo výhradní ložisko Košťálov šetrně a hospodárně využíváno.

k čj 2070/00

Tímto rozhodnutím se nahrazuje rozhodnutí OBÚ v Trutnově čj. 1911/97/Ma/Ho ze dne 7.8.1997.

Při namátkové kontrole provedené při místním šetření dne 26.7.2000 nebyly zjištěny v lomu Košťálov takové závady a nedostatky zejména v oblasti bezpečnosti a ochrany zdraví při práci, a bezpečnosti provozu, které by bránily povolení navrhovaných prací.


Vzhledem k výše uvedeným skutečnostem bylo žádosti vyhověno a rozhodnuto jak je výše uvedeno.

Poučení o opravném prostředku:

Proti tomuto rozhodnutí je možno podat odvolání ve lhůtě 15 dnů od oznámení k Českému báňskému úřadu v Praze prostřednictvím zdejšího úřadu (§ 53 zákona č. 71/1967 Sb., o správním řízení).

Příloha:

- paré č. 2 POPD, včetně technologických postupů trhacích prací malého rozsahu a generálního projektu clonových odstřelů



pověřen řízením úřadu



Rozdělovník: /.

Bank. spoj. - úhrady:
KB Trutnov

Čís. účtu - úhrady:
32337-601/0100

IČO:
025844

Bank. spoj:
ČNB Praha

Čís. účtu:
4021-001/0710

k čj. 2070/00


Rozdělovník:

A) Účastníci řízení

- [REDACTED]
- [REDACTED]
- Lesy ČR s.p., Hradec Králové
- Obec Košťálov, do rukou starostky
- Město Lomnice nad Popelkou, do rukou starosty
- INGEO s.r.o., Nám. E. Beneše 12a, Liberec
- VaK a.s. Turnov
- VčE a.s. Semily
- FOSPOL v.o.s. Prachovice

B) Orgány státní správy

- MŽP ČR Praha
- MŽP ČR ÚO Liberec
- OÚ RŽP Semily
- OÚ RRR Semily
- OÚ, okresní hygienik, Semily
- MěÚ, stavební úřad, Lomnice nad Popelkou
- VUŠS Pardubice
- ČIŽP Pardubice



OBVODNÍ BÁŇSKÝ ÚŘAD

pro území krajů Libereckého a Vysočina

Na základě žádosti, která je zaevidována dne 30. července 2014 pod č.j. SBS 23467/2014, podle ustanovení § 5 odst. 2 zákona č. 61/1988 Sb., o hornické činnosti, výbušninách a o státní báňské správě, ve znění pozdějších předpisů, podle ustanovení § 1 odst. 2 vyhlášky č. 15/1995 Sb., o oprávnění k hornické činnosti a činnosti prováděné hornickým způsobem, jakož i k projektování objektů a zařízení, které jsou součástí těchto činností, ve znění pozdějších předpisů, a podle ustanovení § 151 odst. 1 zákona č. 500/2004 Sb., správní řád, ve znění pozdějších předpisů,

vydává

OPRÁVNĚNÍ k hornické činnosti

č.j. 23467/2014 č.o. 270

pro:

Obchodní jméno: EUROVIA Kamenolomy, a.s.

Sídlo: Londýnská 637/79a, Liberec XI-Růžodol, 460 01 Liberec

Identifikační číslo: 270 96 670

Předmět činnosti:

Hornická činnost v souladu s ustanovením § 2

- písm. b) – otvírka, příprava a dobývání výhradních ložisek,*
- písm. c) – zřizování, zajišťování a likvidace důlních děl a lomů,*
- písm. d) – úprava a zušlechťování nerostů prováděné v souvislosti s jejich dobýváním,*
- písm. e) – zřizování a provozování odvalů, výsypek a odkališť při činnostech uvedených v písmenech a) až d)*



zákona č. 61/1988 Sb., o hornické činnosti, výbušninách a o státní báňské správě, ve znění pozdějších předpisů, jakož i projektování a navrhování objektů a zařízení, které jsou jejich součástí.

Odborně způsobilí zaměstnanci:

Odborně způsobilí zaměstnanci jsou uvedeni v příloze, která je nedílnou součástí tohoto rozhodnutí.

Tímto rozhodnutím se zároveň ruší oprávnění vydané Obvodním báňským úřadem v Liberci pod č.j. 32247/2010, č.o. 250 dne 25. října 2010.

V Liberci 19. srpna 2014



P [redacted] osvědčení č.j. SBS 06090/2012 č.o. 417 vydal OBÚ se sídlem v Liberci dne 2. 4. 2012

[redacted] osvědčení č.j. 963-02/98 č.o. 256 vydal OBÚ v Liberci dne 1. 6. 1998

[redacted] osvědčení č.j. SBS/17050/201/OBÚ-04, ev. č. 2348 vydal OBÚ se sídlem v Mostě dne 14. 11. 2012

[redacted] ř; osvědčení č.j. 922/02/415.2 vydal OBÚ v Plzni dne 25. 3. 2002

[redacted] svědčení č.j. 492/07/06/3 vydal OBÚ v Plzni dne 23. 3. 2007, osvědčení č.j. 1269/II/08/138 vydal ČBÚ v Praze dne 4. 6. 2008

[redacted] osvědčení č.j. SBS 17044/2014/OBÚ-06/3 vydal OBÚ se sídlem v Plzni dne 25. 6. 2014

[redacted]; osvědčení č.j. 4220/99, ev. č. 1034 vydal OBÚ v Mostě dne 22. 12. 1999, osvědčení č.j. 1141/V/04/177, ev.č. 177 vydal ČBÚ v Praze dne 27. 5. 2004

[redacted] ec Králové; osvědčení č.j. 768/11/09/2 vydal OBÚ v Trutnově dne 12. 5. 2011

[redacted] osvědčení č.j. 1633-02/96, č.o. 209 vydal OBÚ v Liberci dne 7. 10. 1996, osvědčení č.j. 197/II/00/113 vydal ČBÚ v Praze dne 26. 4. 2000

Bezpečnostní technik:

[redacted]; osvědčení č.j. 1438-02/95, č.o. 178 vydal OBÚ v Liberci dne 24. 6. 2005

[redacted] osvědčení č.j. SBS 24152/2011-2-415.2/Ing.Ny/Mc č.o. 130/2011 vydal OBÚ v Ostravě dne 23. 8. 2011

[redacted] osvědčení č.j. 493/07/06/3 vydal OBÚ v Plzni dne 23. 3. 2007.

[redacted]; osvědčení č.j. 9794/04 ev. č. 1514 vydal OBÚ v Mostě dne 21. 12. 2004

[redacted] osvědčení č.j. 768/11/09/3 vydal OBÚ v Trutnově dne 12. 5. 2011

[redacted]; osvědčení č.j. 1633-02/96, č.o. 210 vydal OBÚ v Liberci dne 7. 10. 1996

Projektant:

[redacted] osvědčení č.j. 1241/2007/03, č.o. 363 vydal OBÚ v Liberci dne 10. 5. 2007

